

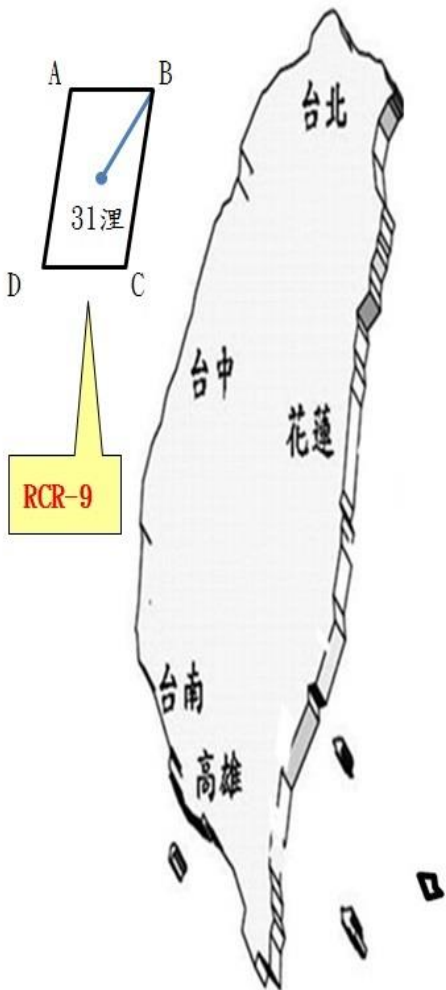
# 國防部空軍司令部對空（海）實彈射擊報告單

|                           |  |  |              |
|---------------------------|--|--|--------------|
| 分送單位（機關）                  | 射擊單位   | 63801部隊  | 射擊危險區域要圖<br> |
| 科技部                       | 射擊目的   | 年度訓練   |              |
| 內政部警政署<br>民用航空局<br>飛航服務總臺 | 射擊時間   | 112年4月6-7、10-14、17-21、24-28日，每日0700-1000、1400-1700時。 |              |
| 基隆海岸電臺                    | 射擊地點   | RCR-6  |              |
| 交通部航港局                    | 使用武器   | 飛機武器射擊   |              |
| 交通部航政司                    | 射擊彈數   | 依年度射擊計畫實施  |              |
| 交通部航港局<br>北部航務中心          | 高度起算   | AMSL   |              |
| 交通部航港局<br>中部航務中心          | 座標系統   | WGS 84   |              |
| 交通部航港局<br>南部航務中心          | 對空域<br>對海域<br>危險區域<br>(經緯度)  | 以 222654N 1203529E 為中心，5NM 為半徑所含之範圍，高度：0-12,000呎。    |              |
| 交通部航港局<br>東部航務中心          |  |  |              |
| 行政院<br>農業委員會漁業署           |  |  |              |
| 高雄市政府海洋局                  |  |  |              |
| 海洋委員會海巡署                  |  |  |              |
| 海洋委員會海巡署艦隊分署              |  |  |              |
| 海洋委員會海巡署北部分署              |  |  |              |
| 海洋委員會海巡署中部分署              |  |  |              |
| 海洋委員會海巡署南部分署              |  |  |              |
| 海洋委員會海巡署東部分署              |  |  |              |
| 海洋委員會海巡署金馬澎分署             | 危險區域<br>中心點  | 22°26'54" N<br>120°35'29" E                          |              |
| 海洋委員會海巡署東南沙分署             |  |  |              |
| 國家中山科學研究院                 |  |  |              |
| 國防部戰情中心                   | 最小半徑   | 5NM  |              |
| 國防部參謀本部<br>情報參謀次長室        |  |  |              |
| 國防部參謀本部<br>訓練參謀次長室        |  |  |              |
| 國防部陸軍司令部                  |  |  |              |
| 國防部海軍司令部                  | 最大彈道<br>高度   | 0~12,000呎  |              |
| 國防部空軍司令部                  | 備註：<br>1.實際執行之空管範圍及期程以民航局所發佈為準。<br>2.船隻及航空器請避開測試海、空域以策安全。<br>3.臨時變更將以電話傳真通知。 | 聯絡人：吳爵戎少校<br>軍用電話：773308<br>自動電話：(08)7656111         |              |
| 國防部憲兵指揮部                  |  |  |              |
| 國防部電訊發展室                  |  |  |              |
| 國防部全民防衛動員署<br>後備指揮部       |  |  |              |
| 空軍作戰指揮部                   |  |  |              |
| 陸軍司令部後勤指揮部                |  |  |              |

# 國防部空軍司令部對空（海）實彈射擊報告單

|                     |  |   |               |
|---------------------|--|---|---------------|
| 分送單位（機關）            | 射擊單位   | 63800、63501、63101、<br>63301、62810、63401部隊   | 射擊危險區域要圖      |
| 科技部                 | 射擊目的   | 年度訓練  |               |
| 內政部警政署              | 射擊時間   | 112年4月6-7、10-14、<br>17-21、24-28日，每日<br>0700-2200時。  |               |
| 民用航空局               |  |   |               |
| 飛航服務總臺              |  |   |               |
| 基隆海岸電臺              | 射擊地點   | RCR-7   |               |
| 交通部航港局              | 使用武器   | 飛機武器射擊  |               |
| 交通部航政司              | 射擊彈數   | 依年度射擊計畫實施   |               |
| 交通部航港局<br>北部航務中心    | 高度起算   | AMSL  |               |
| 交通部航港局<br>中部航務中心    | 座標系統   | WGS 84  |               |
| 交通部航港局<br>南部航務中心    | 對空域<br>對海域<br>危險區域<br>(經緯度)  | 以231818N 1192033E 為中<br>心，2.6NM 為半徑所含之<br>範圍，高度0-15,000呎；<br>另含以上述中心，6.5NM<br>為半徑，除去上述範圍及<br>360度順時針至180度所含<br>之範圍，高度：0-4,000<br>呎。 |               |
| 交通部航港局<br>東部航務中心    |  |   |               |
| 行政院<br>農業委員會漁業署     |  |   |               |
| 高雄市政府海洋局            |  |   |               |
| 海洋委員會海巡署            |  |   |               |
| 海洋委員會海巡署艦隊分署        |  |   |               |
| 海洋委員會海巡署北部分署        |  |   |               |
| 海洋委員會海巡署中部分署        |  |   |               |
| 海洋委員會海巡署南部分署        |  |   |               |
| 海洋委員會海巡署東部分署        |  |   |               |
| 海洋委員會海巡署金馬澎分署       | 危險區域<br>中心點  | 23°18'18" N<br>119°20'33" E   |               |
| 海洋委員會海巡署東南沙分署       |  |   |               |
| 國家中山科學研究院           |  |   |               |
| 國防部戰情中心             |  |   |               |
| 國防部參謀本部<br>情報參謀次長室  | 最小半徑   | 6.5NM   | 敬致<br><br>部隊長 |
| 國防部參謀本部<br>訓練參謀次長室  | 最大彈道<br>高度   | 0~15,000呎   |               |
| 國防部陸軍司令部            |  |   |               |
| 國防部海軍司令部            |  |   |               |
| 國防部空軍司令部            | 備註：<br>1.實際執行之空管範圍及期程以民<br>航局所發佈為準。<br>2.船隻及航空器請避開測試海、空<br>域以策安全。<br>3.臨時變更將以電話傳真通知。 | 連絡人：蔡嘉哲少校<br>軍用電話：576305<br>自動電話：(05)2854087  |               |
| 國防部憲兵指揮部            |  |   |               |
| 國防部電訊發展室            |  |   |               |
| 國防部全民防衛動員署<br>後備指揮部 |  |   |               |
| 空軍作戰指揮部             |  |   |               |
| 陸軍司令部後勤指揮部          |  |   |               |

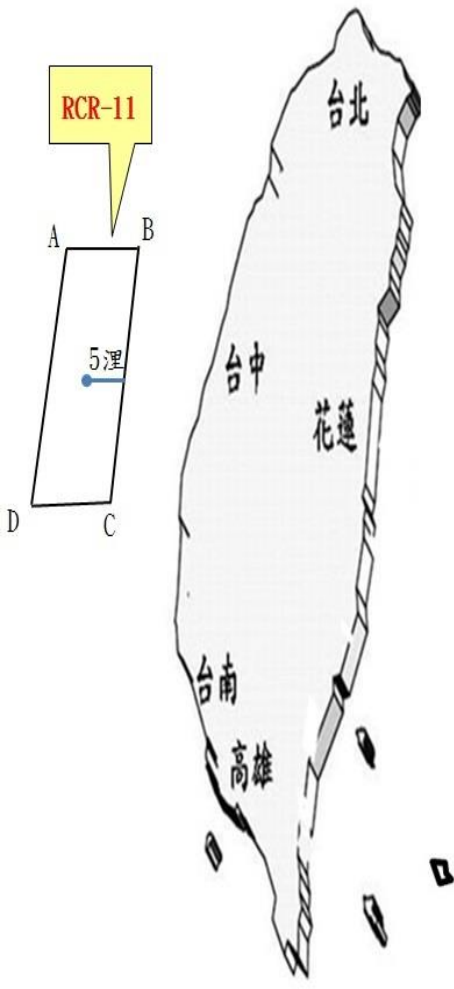
# 國防部空軍司令部對空（海）實彈射擊報告單

|                     |   |  |  |
|---------------------|---|--|--|
| 分送單位（機關）            | 射擊單位  | 63201、63301、63800部隊  | 射擊危險區域要圖<br> |
| 科技部                 | 射擊目的  | 年度訓練   |  |
| 內政部警政署              | 射擊時間  | 112 年 4 月 6-7、10-14、17-21、24-28 日，每日 0700-1800 時。  |  |
| 民用航空局               |   |  |  |
| 飛航服務總臺              |   |  |  |
| 基隆海岸電臺              | 射擊地點  | RCR-9  |  |
| 交通部航港局              | 使用武器  | 飛機武器射擊   |  |
| 交通部航政司              | 射擊彈數  | 依年度射擊計畫實施  |  |
| 交通部航港局<br>北部航務中心    | 高度起算  | AMSL   |  |
| 交通部航港局<br>中部航務中心    | 座標系統  | WGS 84   |  |
| 交通部航港局<br>南部航務中心    | 對空域<br>對海域<br>危險區域<br>(經緯度)   | 以 252000N 1203700E 為中心，連接下列四點為範圍：<br>254800N 1204800E<br>254800N 1212000E<br>245200N 1202300E<br>245200N 1195500E<br>254800N 1204800E<br>高度 0-30,000 呎 |  |
| 交通部航港局<br>東部航務中心    |   |  |  |
| 行政院<br>農業委員會漁業署     |   |  |  |
| 高雄市政府海洋局            |   |  |  |
| 海洋委員會海巡署            |   |  |  |
| 海洋委員會海巡署艦隊分署        |   |  |  |
| 海洋委員會海巡署北部分署        |   |  |  |
| 海洋委員會海巡署中部分署        |   |  |  |
| 海洋委員會海巡署南部分署        |   |  |  |
| 海洋委員會海巡署東部分署        |   |  |  |
| 海洋委員會海巡署金馬澎分署       | 危險區域<br>中心點   | 25°20'00"N<br>120°37'00"E  |  |
| 海洋委員會海巡署東南沙分署       |   |  |  |
| 國家中山科學研究院           |   |  |  |
| 國防部戰情中心             | 最小半徑  | 31NM   |  |
| 國防部參謀本部<br>情報參謀次長室  |   |  |  |
| 國防部參謀本部<br>訓練參謀次長室  |   |  |  |
| 國防部陸軍司令部            | 最大彈道<br>高度  | 0~30,000 呎   |  |
| 國防部海軍司令部            |   |  |  |
| 國防部空軍司令部            |   |  |  |
| 國防部憲兵指揮部            | 備註：<br>1. 實際執行之空管範圍及期程以民航局所發佈為準。<br>2. 船隻及航空器請避開測試海、空域以策安全。<br>3. 臨時變更將以電話傳真通知。 | 連絡人：賴亦瑄上尉<br>軍用電話：373306<br>自動電話：(03)5335307   |  |
| 國防部電訊發展室            |   |  |  |
| 國防部全民防衛動員署<br>後備指揮部 |   |  |  |
| 空軍作戰指揮部             |   |  |  |
| 陸軍司令部後勤指揮部          |   |  |  |
|                     |   |  |  |

敬致

部隊長

# 國防部空軍司令部對空（海）實彈射擊報告單

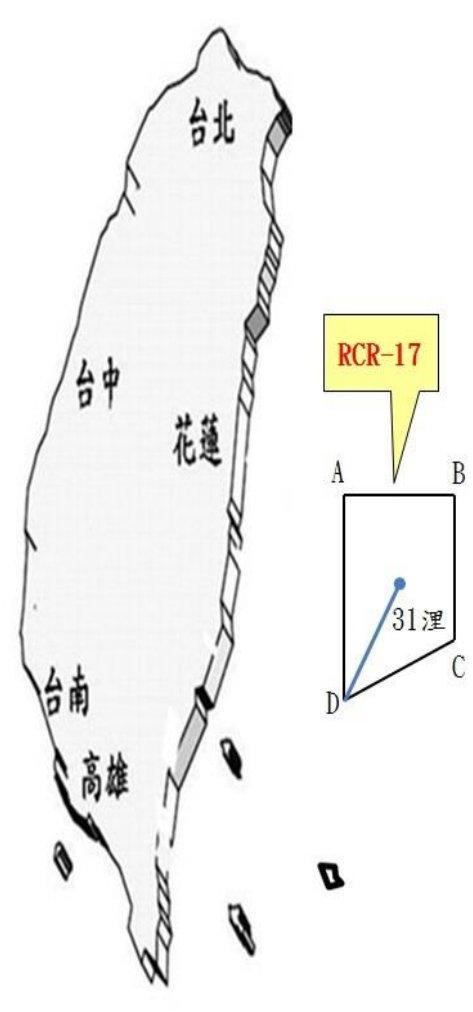
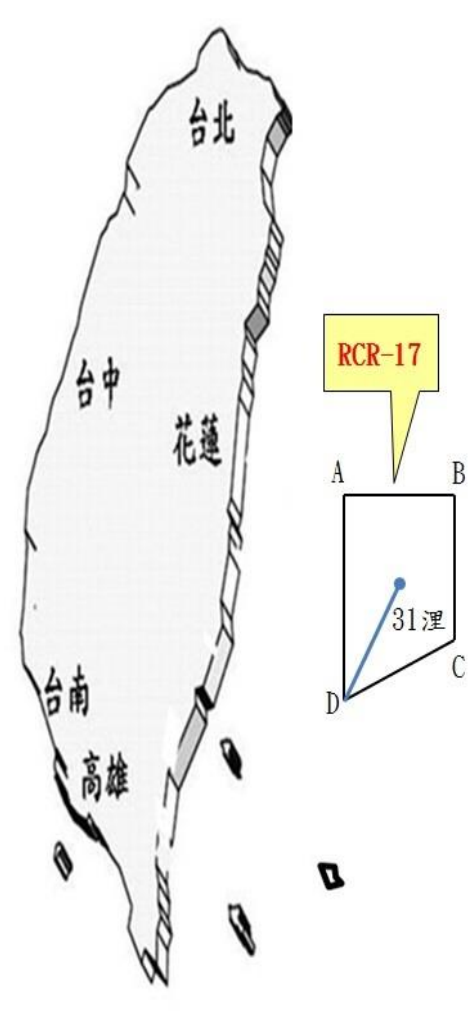
|                           |   |  |  |            |
|---------------------------|---|--|--|------------|
| 分送單位（機關）                  | 射擊單位  | 63201、63301、63800部隊  | 射擊危險區域要圖<br> |            |
| 科技部                       | 射擊目的  | 年度訓練   |  |            |
| 內政部警政署<br>民用航空局<br>飛航服務總臺 | 射擊時間  | 112 年 4 月 6-7、10-14、17-21、24-28 日，每日 0700-1630 時。  |  |            |
| 基隆海岸電臺                    | 射擊地點  | RCR-11   | <div>敬致<br/><br/>部隊長</div>   |            |
| 交通部航港局                    | 使用武器  | 飛機武器射擊   |  |            |
| 交通部航政司                    | 射擊彈數  | 依年度射擊計畫實施  |  |            |
| 交通部航港局<br>北部航務中心          | 高度起算  | AMSL   |  |            |
| 交通部航港局<br>中部航務中心          | 座標系統  | WGS 84   |  |            |
| 交通部航港局<br>南部航務中心          | 對空域<br>對海域<br>危險區域<br>(經緯度)   | 以 242400N 1194600E 為中心，連接下列四點為範圍：<br>A：244800N 1195000E<br>B：244800N 1202000E<br>C：235500N 1192700E<br>D：241000N 1190800E<br>高度 0-20,000 呎 |  |            |
| 交通部航港局<br>東部航務中心          |   |  |  |            |
| 行政院<br>農業委員會漁業署           |   |  |  |            |
| 高雄市政府海洋局                  |   |  |  |            |
| 海洋委員會海巡署                  |   |  |  |            |
| 海洋委員會海巡署艦隊分署              |   |  |  |            |
| 海洋委員會海巡署北部分署              |   |  |  |            |
| 海洋委員會海巡署中部分署              |   |  |  |            |
| 海洋委員會海巡署南部分署              | 危險區域<br>中心點   | 24°24'00"N<br>119°46'00"E  |  |            |
| 海洋委員會海巡署東部分署              |   |  |  |            |
| 海洋委員會海巡署金馬澎分署             |   |  |  |            |
| 海洋委員會海巡署東南沙分署             |   |  |  |            |
| 國家中山科學研究院                 | 最小半徑  | 5NM  |  |            |
| 國防部戰情中心                   |   |  |  |            |
| 國防部參謀本部<br>情報參謀次長室        |   |  |  | 最大彈道<br>高度 |
| 國防部參謀本部<br>訓練參謀次長室        |   |  |  |            |
| 國防部陸軍司令部                  |   |  |  |            |
| 國防部海軍司令部                  |   |  |  |            |
| 國防部空軍司令部                  | 備註：<br>1. 實際執行之空管範圍及期程以民航局所發佈為準。<br>2. 船隻及航空器請避開測試海、空域以策安全。<br>3. 臨時變更將以電話傳真通知。 | 連絡人：張承益少校<br>軍用電話：573313<br>自動電話：(04)25623411  |  |            |
| 國防部憲兵指揮部                  |   |  |  |            |
| 國防部電訊發展室                  |   |  |  |            |
| 國防部全民防衛動員署<br>後備指揮部       |   |  |  |            |
| 空軍作戰指揮部                   |   |  |  |            |
| 陸軍司令部後勤指揮部                |   |  |  |            |



# 國防部空軍司令部對空（海）實彈射擊報告單

|                     |  |  |  |
|---------------------|--|--|--|
| 分送單位（機關）            | 射擊單位   | 63201、63301、63800部隊  | 射擊危險區域要圖<br> |
| 科技部                 | 射擊目的   | 年度訓練   |  |
| 內政部警政署              | 射擊時間   | 112年4月6-7、10-14、17-21、24-28日，每日0700-1700時。   |              |
| 民用航空局               |  |  |  |
| 飛航服務總臺              |  |  |  |
| 基隆海岸電臺              | 射擊地點   | RCR-12   |  |
| 交通部航港局              | 使用武器   | 飛機武器射擊   |  |
| 交通部航政司              | 射擊彈數   | 依年度射擊計畫實施  |  |
| 交通部航港局北部航務中心        | 高度起算   | AMSL   |  |
| 交通部航港局中部航務中心        | 座標系統   | WGS 84   |  |
| 交通部航港局南部航務中心        | 對空域<br>對海域<br>危險區域<br>(經緯度)  | 順序連接下列各點所含之區域：<br>22°34'N、118°55'E<br>22°59'N、119°39'E<br>22°16'N、119°37'E<br>22°21'N、118°55'E |  |
| 交通部航港局東部航務中心        |  |  |  |
| 行政院<br>農業委員會漁業署     |  |  |  |
| 高雄市政府海洋局            |  |  |  |
| 海洋委員會海巡署            |  |  |  |
| 海洋委員會海巡署艦隊分署        |  |  |  |
| 海洋委員會海巡署北部分署        |  |  |  |
| 海洋委員會海巡署中部分署        |  |  |  |
| 海洋委員會海巡署南部分署        | 危險區域<br>中心點  | 22°32' N<br>119°18' E  |  |
| 海洋委員會海巡署東部分署        |  |  |  |
| 海洋委員會海巡署金馬澎分署       |  |  |  |
| 海洋委員會海巡署東南沙分署       |  |  |  |
| 國家中山科學研究院           |  |  |  |
| 國防部戰情中心             | 最小半徑   | 10NM   | 敬致<br><br>部隊長  |
| 國防部參謀本部<br>情報參謀次長室  |  |  |  |
| 國防部參謀本部<br>訓練參謀次長室  | 最大彈道<br>高度   | 0~25,000呎  |  |
| 國防部陸軍司令部            |  |  |  |
| 國防部海軍司令部            |  |  |  |
| 國防部空軍司令部            | 備註：<br>1.實際執行之空管範圍及期程以民航局所發佈為準。<br>2.船隻及航空器請避開測試海、空域以策安全。<br>3.臨時變更將以電話傳真通知。 | 連絡人：羅大鈞上尉<br>軍用電話：軍用974303<br>自動電話：0963229772  |  |
| 國防部憲兵指揮部            |  |  |  |
| 國防部電訊發展室            |  |  |  |
| 國防部全民防衛動員署<br>後備指揮部 |  |  |  |
| 空軍作戰指揮部             |  |  |  |
| 陸軍司令部後勤指揮部          |  |  |  |

# 國防部空軍司令部對空（海）實彈射擊報告單

|                     |   |  |  |
|---------------------|---|--|--|
| 分送單位（機關）            | 射擊單位  | 63201、63401、63800部隊  | 射擊危險區域要圖<br> |
| 科技部                 | 射擊目的  | 年度訓練   |  |
| 內政部警政署              | 射擊時間  | 112 年 4 月 6-7、10-14、17-21、24-28 日，每日 0700-1700 時。  |              |
| 民用航空局               |   |  |  |
| 飛航服務總臺              |   |  |  |
| 基隆海岸電臺              | 射擊地點  | RCR-17   |  |
| 交通部航港局              | 使用武器  | 飛機武器射擊   |  |
| 交通部航政司              | 射擊彈數  | 依年度射擊計畫實施  |  |
| 交通部航港局北部航務中心        | 高度起算  | AMSL   |  |
| 交通部航港局中部航務中心        | 座標系統  | WGS 84   |  |
| 交通部航港局南部航務中心        | 對空域<br>對海域<br>危險區域<br>(經緯度)   | 以 232630N 1222130E 為中心，連接下列四點為範圍：<br>A：234300N 1220500E<br>B：234300N 1223800E<br>C：232000N 1223800E<br>D：230000N 1220500E<br>高度 0-30,000 呎 |  |
| 交通部航港局東部航務中心        |   |  |  |
| 行政院<br>農業委員會漁業署     |   |  |  |
| 高雄市政府海洋局            |   |  |  |
| 海洋委員會海巡署            |   |  |  |
| 海洋委員會海巡署艦隊分署        |   |  |  |
| 海洋委員會海巡署北部分署        |   |  |  |
| 海洋委員會海巡署中部分署        |   |  |  |
| 海洋委員會海巡署南部分署        | 危險區域<br>中心點   | 23°26'30" N<br>122°21'30" E  |  |
| 海洋委員會海巡署東部分署        |   |  |  |
| 海洋委員會海巡署金馬澎分署       |   |  |  |
| 海洋委員會海巡署東南沙分署       |   |  |  |
| 國家中山科學研究院           |   |  |  |
| 國防部戰情中心             | 最小半徑  | 31NM   | 敬致<br><br>部隊長  |
| 國防部參謀本部<br>情報參謀次長室  |   |  |  |
| 國防部參謀本部<br>訓練參謀次長室  |   |  |  |
| 國防部陸軍司令部            | 最大彈道<br>高度  | 0~30,000 呎   |  |
| 國防部海軍司令部            |   |  |  |
| 國防部空軍司令部            | 備註：<br>1. 實際執行之空管範圍及期程以民航局所發佈為準。<br>2. 船隻及航空器請避開測試海、空域以策安全。<br>3. 臨時變更將以電話傳真通知。 |  | 連絡人：范綱宇上尉<br>軍用電話：874309<br>自動電話：(03)8221143   |
| 國防部憲兵指揮部            |   |  |  |
| 國防部電訊發展室            |   |  |  |
| 國防部全民防衛動員署<br>後備指揮部 |   |  |  |
| 空軍作戰指揮部             |   |  |  |
| 陸軍司令部後勤指揮部          |   |  |  |

# 國防部空軍司令部對空（海）實彈射擊報告單

|                     |  |   |  |
|---------------------|--|---|--|
| 分送單位（機關）            | 射擊單位   | 63800、63501、63101、<br>63301、62810、63401部隊                         | 射擊危險區域要圖                                     |
| 科技部                 | 射擊目的   | 年度訓練  |  |
| 內政部警政署              | 射擊時間   | 112 年 4 月 6-7、10-14、<br>17-21、24-28 日，每日<br>0700-1800時。           |  |
| 民用航空局               |  |   |  |
| 飛航服務總臺              |  |   |  |
| 基隆海岸電臺              | 射擊地點   | RCR-38  |  |
| 交通部航港局              | 使用武器   | 飛機武器射擊  |  |
| 交通部航政司              | 射擊彈數   | 依年度射擊計畫實施   |  |
| 交通部航港局<br>北部航務中心    | 高度起算   | AMSL  |  |
| 交通部航港局<br>中部航務中心    | 座標系統   | WGS 84  |  |
| 交通部航港局<br>南部航務中心    | 對空域<br>對海域<br>危險區域<br>(經緯度)  | 以232954N 1200759E 為<br>中心，5哩為半徑去除<br>1201059E 以東所含範圍。高度0-15,000呎。 |  |
| 交通部航港局<br>東部航務中心    |  |   |  |
| 行政院<br>農業委員會漁業署     |  |   |  |
| 高雄市政府海洋局            |  |   |  |
| 海洋委員會海巡署            |  |   |  |
| 海洋委員會海巡署艦隊分署        |  |   |  |
| 海洋委員會海巡署北部分署        |  |   |  |
| 海洋委員會海巡署中部分署        |  |   |  |
| 海洋委員會海巡署南部分署        | 危險區域<br>中心點  | 23°29'54" N<br>120°07'59" E                                       |  |
| 海洋委員會海巡署東部分署        |  |   |  |
| 海洋委員會海巡署金馬澎分署       |  |   |  |
| 海洋委員會海巡署東南沙分署       |  |   |  |
| 國家中山科學研究院           |  |   |  |
| 國防部戰情中心             | 最小半徑   | 5NM   | 敬致<br><br>部隊長                                |
| 國防部參謀本部<br>情報參謀次長室  |  |   |  |
| 國防部參謀本部<br>訓練參謀次長室  | 最大彈道<br>高度   | 0~15, 000呎  |  |
| 國防部陸軍司令部            |  |   |  |
| 國防部海軍司令部            |  |   |  |
| 國防部空軍司令部            | 備註：<br>1.實際執行之空管範圍及期程以民<br>航局所發佈為準。<br>2.船隻及航空器請避開測試海、空<br>域以策安全。<br>3.臨時變更將以電話傳真通知。 |   | 連絡人：蔡嘉哲少校<br>軍用電話：576305<br>自動電話：(05)2854087 |
| 國防部憲兵指揮部            |  |   |  |
| 國防部電訊發展室            |  |   |  |
| 國防部全民防衛動員署<br>後備指揮部 |  |   |  |
| 空軍作戰指揮部             |  |   |  |
| 陸軍司令部後勤指揮部          |  |   |  |

# 國防部空軍司令部對空（海）實彈射擊報告單

|                 |   |   |   |   |                        |   |                        |   |   |                        |   |                        |                                |                |
|-----------------|---|---|---|---|------------------------|---|------------------------|---|---|------------------------|---|------------------------|--------------------------------|----------------|
| 分送單位（機關）        | 射擊單位  | 63800部隊   | 射擊危險區域要圖  |   |                        |   |                        |   |   |                        |   |                        |                                |                |
| 科技部             | 射擊目的  | 年度訓練  |   |   |                        |   |                        |   |   |                        |   |                        |                                |                |
| 內政部警政署          | 射擊時間  | 112年4月6-7、10-14、17-21、24-28日，每日0700-1300時、1400-1700時。   |   |   |                        |   |                        |   |   |                        |   |                        |                                |                |
| 民用航空局           |   |   |   | 射擊地點  | RCR-42                 |   |                        |   |   |                        |   |                        |                                |                |
| 飛航服務總臺          |   |   |   |   |                        | 使用武器  | 飛機武器射擊                 |   |   |                        |   |                        |                                |                |
| 基隆海岸電臺          | 射擊彈數  | 依年度射擊計畫實施   |   |   |                        |   |                        |   |   |                        |   |                        |                                |                |
| 交通部航港局          |   |   |   | 高度起算  | AMSL                   |   |                        |   |   |                        |   |                        |                                |                |
| 交通部航政司          |   |   |   |   |                        | 座標系統  | WGS 84                 |   |   |                        |   |                        |                                |                |
| 交通部航港局北部航務中心    | <p>以215930N 1215100E為中心，連接下列四點為範圍：</p> <p>A：221453N 1214029E</p> <p>B：222653N 1220029E</p> <p>C：213253N 1220029E</p> <p>D：214153N 1214029E</p> <p>高度0-37,000呎</p> |   |   |   |                        |   |                        |   |   |                        |   |                        |                                |                |
| 交通部航港局中部航務中心    |   | 對空域<br>對海域<br>危險區域<br>(經緯度)   |   | <p>21°59'30"N</p> <p>121°51'00"E</p>  |                        |   |                        |   |   |                        |   |                        |                                |                |
| 交通部航港局南部航務中心    |   |   |   |   | <p>敬致</p> <p>部隊長</p>   |   |                        |   |   |                        |   |                        |                                |                |
| 交通部航港局東部航務中心    |   |   |   |   |                        | <p>聯絡人：鍾鎮光上尉</p> <p>軍用電話：871304</p> <p>自動電話：(089)228411</p> |                        |   |   |                        |   |                        |                                |                |
| 行政院             |   | <p>備註：</p> <p>1.實際執行之空管範圍及期程以民航局所發佈為準。</p> <p>2.船隻及航空器請避開測試海、空域以策安全。</p> <p>3.臨時變更將以電話傳真通知。</p> |   |   |                        |   |                        |   |   |                        |   |                        |                                |                |
| 農業委員會漁業署        |   |   |   |   |                        |   | <p>最小半徑</p> <p>5NM</p> |   |   |                        |   |                        |                                |                |
| 高雄市政府海洋局        |   |   |   |   |                        |   |                        | <p>最大彈道高度</p> <p>0~37,000呎</p>                              |   |                        |   |                        |                                |                |
| 海洋委員會海巡署        |   |   |   |   |                        |   |                        |   | <p>危險區域中心點</p>  |                        |   |                        |                                |                |
| 海洋委員會海巡署艦隊分署    |   |   |   |   |                        |   |                        |   |   | <p>敬致</p> <p>部隊長</p>   |   |                        |                                |                |
| 海洋委員會海巡署北部分署    |   |   | <p>聯絡人：鍾鎮光上尉</p> <p>軍用電話：871304</p> <p>自動電話：(089)228411</p> |   |                        |   |                        |   |   |                        |   |                        |                                |                |
| 海洋委員會海巡署中部分署    |   |   |   |   |                        |   |                        |   |   |                        | <p>備註：</p> <p>1.實際執行之空管範圍及期程以民航局所發佈為準。</p> <p>2.船隻及航空器請避開測試海、空域以策安全。</p> <p>3.臨時變更將以電話傳真通知。</p> |                        |                                |                |
| 海洋委員會海巡署南部分署    |   |   |   |   |                        |   |                        |   |   |                        |   | <p>最小半徑</p> <p>5NM</p> |                                |                |
| 海洋委員會海巡署東部分署    |   |   |   |   |                        |   |                        |   |   |                        |   |                        | <p>最大彈道高度</p> <p>0~37,000呎</p> |                |
| 海洋委員會海巡署金馬澎分署   |   |   |   |   |                        |   |                        |   |   |                        |   |                        |                                | <p>危險區域中心點</p> |
| 海洋委員會海巡署東南沙分署   |   |   |   |   |                        |   |                        |   |   |                        |   |                        |                                |                |
| 國家中山科學研究院       | <p>聯絡人：鍾鎮光上尉</p> <p>軍用電話：871304</p> <p>自動電話：(089)228411</p>   |   |   |   |                        |   |                        |   |   |                        |   |                        |                                |                |
| 國防部戰情中心         |   |   |   | <p>備註：</p> <p>1.實際執行之空管範圍及期程以民航局所發佈為準。</p> <p>2.船隻及航空器請避開測試海、空域以策安全。</p> <p>3.臨時變更將以電話傳真通知。</p> |                        |   |                        |   |   |                        |   |                        |                                |                |
| 國防部參謀本部情報參謀次長室  |   |   |   |   | <p>最小半徑</p> <p>5NM</p> |   |                        |   |   |                        |   |                        |                                |                |
| 國防部參謀本部訓練參謀次長室  |   |   |   |   |                        | <p>最大彈道高度</p> <p>0~37,000呎</p>                              |                        |   |   |                        |   |                        |                                |                |
| 國防部陸軍司令部        |   | <p>危險區域中心點</p>  |   |   |                        |   |                        |   |   |                        |   |                        |                                |                |
| 國防部海軍司令部        |   |   |   |   |                        |   | <p>敬致</p> <p>部隊長</p>   |   |   |                        |   |                        |                                |                |
| 國防部空軍司令部        |   |   |   |   |                        |   |                        | <p>聯絡人：鍾鎮光上尉</p> <p>軍用電話：871304</p> <p>自動電話：(089)228411</p> |   |                        |   |                        |                                |                |
| 國防部憲兵指揮部        |   |   |   |   |                        |   |                        |   | <p>備註：</p> <p>1.實際執行之空管範圍及期程以民航局所發佈為準。</p> <p>2.船隻及航空器請避開測試海、空域以策安全。</p> <p>3.臨時變更將以電話傳真通知。</p> |                        |   |                        |                                |                |
| 國防部電訊發展室        |   |   |   |   |                        |   |                        |   |   | <p>最小半徑</p> <p>5NM</p> |   |                        |                                |                |
| 國防部全民防衛動員署後備指揮部 |   |   | <p>最大彈道高度</p> <p>0~37,000呎</p>                              |   |                        |   |                        |   |   |                        |   |                        |                                |                |
| 空軍作戰指揮部         |   |   |   |   |                        |   |                        |   |   |                        | <p>危險區域中心點</p>  |                        |                                |                |
| 陸軍司令部後勤指揮部      |   |   |   |   |                        |   |                        |   |   |                        |   | <p>敬致</p> <p>部隊長</p>   |                                |                |