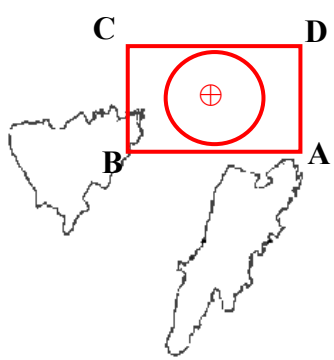
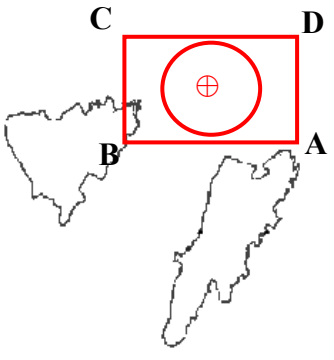


170G3 部隊對海（空）實彈射擊報告單

分送單位(機關)		射擊單位	170G3 部隊	射擊危險區域概要圖
1	內政部警政署	射擊目的	年度訓練	空域管制區域： 
2	交通部民用航空局飛航服務總臺	射擊日期	民國 112 年 7 月 5、6、7、8、12 及 13 日，共計 6 日，每日 0500-0700 時。 (標準時間：如時段申請表)	
3	中華電信股份有限公司臺灣臺北區電信分 公司基隆營運處基隆 海岸電臺			
4	交通部航港局	射擊地點	馬祖地區 (東西莒水道)	
5	交通部航政司			
6	交通部航港局北部航務中心			
7	交通部航港局中部航務中心	使用武器	地面武器射擊	海域管制區域： 
8	交通部航港局南部航務中心	射擊發數	依年度射擊計畫實施	
9	交通部航港局東部航務中心			
10	行政院農業委員會漁業署	空域管制範圍	危險區域 經緯度 (WGS84) A: 25°57' 37" N 119°58' 06" E B: 25°59' 11" N 119°57' 16" E C: 25°59' 35" N 119°58' 07" E D: 25°58' 00" N 119°58' 53" E	
11	高雄市政府海洋局			
12	海洋委員會海巡署			
13	海洋委員會海巡署艦隊分署			
14	海洋委員會海巡署北部分署	危險區域中心點位置	⊕: 25°58' 32" N 119°58' 09" E	
15	國防部參謀本部作戰及計畫參謀次長室	危險區域最小半徑	3 浬(NM)	
16	國防部參謀本部情報參謀次長室	最大彈道高度	3000(呎)AMSL	
17	國防部參謀本部訓練參謀次長室	海域管制範圍	危險區域 經緯度 (WGS84) A: 25°57' 37" N 119°58' 06" E B: 25°59' 11" N 119°57' 16" E C: 25°59' 35" N 119°58' 07" E D: 25°58' 00" N 119°58' 53" E	
18	國家中山科學研究院			
19	國防部海軍司令部			
20	國防部空軍司令部			
21	國防部憲兵指揮部	備註： 一、南竿、北竿機場由射擊單位主動協調南竿及北高守備大隊派遣聯絡官，於射擊全程與塔台保持聯繫，並依塔台管制實施或暫停(停止)射擊。 二、射擊過程中如發現危安顧慮，應立即停止射擊。 三、聯絡官均須全程留駐塔台，遇(計畫、臨時性)航空器距南、北竿機場 40 海浬時，應配合塔台管制暫停射擊至依塔台管制解除後始可再實施射擊任務。	敬致 部隊長 射擊單位承辦人：少校黃仁和 軍用：644311 自動：(0836)89217 手機：0932653982 射擊單位代理人：上尉劉富強 軍用：644311 自動：(0836)89217 手機：0988712351 防衛部承辦人：少校蔡秉辰 電話：軍用：641605 自動：(0836)26697 手機：0929856487 代理人：上尉余文龍 電話：軍用：641605 自動：(0836)26697 手機：0982689287	
22	國防部全民防衛動員署			
23	海洋委員會海巡署中部分署			
24	空軍作戰指揮部			
25	國防部陸軍司令部後勤指揮部			
26	海洋委員會海巡署南部分署			
27	海洋委員會海巡署東部分署			
28	海洋委員會海巡署金門澎分署			
29	海洋委員會海巡署東南沙分署			
30	科技部			

1 7 0 G 3 部 隊 1 1 2 年 7 月 份 時 段 申 請 表			
日期	星期	射擊時間	標準時間
01	六		
02	日		
03	一		
04	二		
05	三	0500-0700 時	4 日 2100-2300 時
06	四	0500-0700 時(預備日)	5 日 2100-2300 時(預備日)
07	五	0500-0700 時	6 日 2100-2300 時
08	六	0500-0700 時(預備日)	7 日 2100-2300 時(預備日)
09	日		
10	一		
11	二		
12	三	0500-0700 時	11 日 2100-2300 時
13	四	0500-0700 時(預備日)	12 日 2100-2300 時(預備日)
14	五		
15	六		
16	日		
17	一		
18	二		
19	三		
20	四		
21	五		
22	六		
23	日		
24	一		
25	二		
26	三		
27	四		
28	五		
29	六		
30	日		
31	一		



航船布告

中華民國 112 年 06 月 05 日

莒光地區東西莒水道海域-軍事操演

依據：明：112 年 7 月 5、6、7、8、12 及 13 日在下列位址連線範圍內進行軍事操，禁止進入該操演水域，以維航行安全。

位置：北緯 25°57'37"，東經 119°58'06"
北緯 25°59'11"，東經 119°57'16"
北緯 25°59'35"，東經 119°58'07"
北緯 25°58'00"，東經 119°58'53" *WGS84



NOTICE TO MARINERS

June 05, 2023

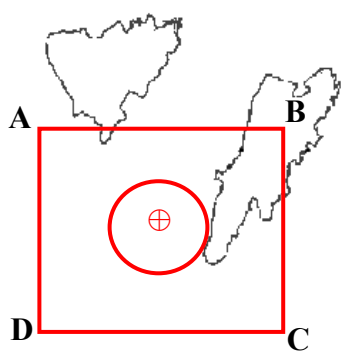
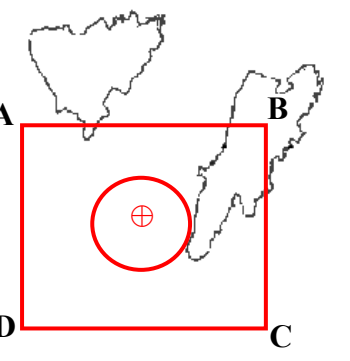
Around Juguang area Waters-Military exercise

Source :

Details : Military exercise will be undertaken on July 5、6、7、8、12、13, 2023, all vessels are prohibited from sailing the exercise waters.

Positions : Lat.25°57'37" N,Long.119°58'06" E
Lat.25°59'11" N,Long.119°57'16" E
Lat.25°59'35" N,Long.119°58'07" E
Lat.25°58'00" N,Long.119°58'53" E *WGS84

170G2、170G3、170G4 部隊對海（空）實彈射擊報告單

分送單位(機關)		射擊單位	170G2、170G3、170G4 部隊	射擊危險區域概要圖	
1	內政部警政署	射擊目的	年度訓練	<p>空域管制區域：</p> 	
2	交通部民用航空局飛航服務總臺	射擊日期	112年7月5、6、7、8、12、13、27及28日，共計8日，每日0500-0700時。 (標準時間：如時段申請表)		
3	中華電信股份有限公司臺灣臺北區電信分公司基隆營運處基隆海岸電臺				
4	交通部航港局	射擊地點	馬祖地區 (林幼嶼海域)		
5	交通部航政司				
6	交通部航港局北部航務中心				
7	交通部航港局中部航務中心	使用武器	地面武器射擊	<p>海域管制區域：</p> 	
8	交通部航港局南部航務中心	射擊發數	依年度射擊計畫實施		
9	交通部航港局東部航務中心	空域管制範圍	危險區域經緯度(WGS84)		A: 25°58' 43" N 119°56' 02" E
10	行政院農業委員會漁業署				B: 25°58' 44" N 119°58' 52" E
11	高雄市政府海洋局				C: 25°55' 04" N 119°58' 52" E
12	海洋委員會海巡署				D: 25°55' 07" N 119°55' 55" E
13	海洋委員會海巡署艦隊分署		危險區域中心點位置	⊕: 25°56' 49" N 119°56' 44" E	
14	海洋委員會海巡署北部分署			危險區域最小半徑	3 浬(NM)
15	國防部參謀本部作戰及計畫參謀次長室		最大彈道高度		3000(呎)AMSL
16	國防部參謀本部情報參謀次長室			海域管制範圍	危險區域經緯度(WGS84)
17	國防部參謀本部訓練參謀次長室	B: 25°58' 44" N 119°58' 52" E			
18	國家中山科學研究院	C: 25°55' 04" N 119°58' 52" E			
19	國防部海軍司令部	D: 25°55' 07" N 119°55' 55" E			
20	國防部空軍司令部	<p>備註：</p> <p>一、南竿、北竿機場由射擊單位主動協調南竿及北高守備大隊派遣聯絡官，於射擊全程與塔台保持聯繫，並依塔台管制實施或暫停(停止)射擊。</p> <p>二、射擊過程中如發現危安顧慮，應立即停止射擊。</p> <p>三、聯絡官均須全程留駐塔台，遇(計畫、臨時性)航空器距南、北竿機場 40 海浬時，應配合塔台管制暫停射擊至依塔台管制解除後始可再實施射擊任務。</p>	敬致		
21	國防部憲兵指揮部		部隊長		
22	國防部全民防衛動員署		射擊單位承辦人：少校黃仁和 軍用：644311 自動：(0836)89217 手機：0932653982		
23	海洋委員會海巡署中部分署		射擊單位代理人：上尉劉富強 軍用：644311 自動：(0836)89217 手機：0988712351		
24	空軍作戰指揮部		防衛部承辦人：少校蔡秉辰 電話：軍用：641605 自動：(0836)26697 手機：0929856487		
25	國防部陸軍司令部後勤指揮部		代理人：上尉余文龍 電話：軍用：641605 自動：(0836)26697 手機：0982689287		
26	海洋委員會海巡署南部分署				
27	海洋委員會海巡署東部分署				
28	海洋委員會海巡署金門澎分署				
29	海洋委員會海巡署東南沙分署				
30	科技部				

170G2、170G3、170G4 部隊 112 年 7 月份時段申請表

日期	星期	射擊時間	標準時間
01	六		
02	日		
03	一		
04	二		
05	三	0500-0700 時	4 日 2100-2300 時
06	四	0500-0700 時(預備日)	5 日 2100-2300 時(預備日)
07	五	0500-0700 時	6 日 2100-2300 時
08	六	0500-0700 時(預備日)	7 日 2100-2300 時(預備日)
09	日		
10	一		
11	二		
12	三	0500-0700 時	11 日 2100-2300 時
13	四	0500-0700 時(預備日)	12 日 2100-2300 時(預備日)
14	五		
15	六		
16	日		
17	一		
18	二		
19	三		
20	四		
21	五		
22	六		
23	日		
24	一		
25	二		
26	三		
27	四	0500-0700 時	26 日 2100-2300 時
28	五	0500-0700 時(預備日)	27 日 2100-2300 時(預備日)
29	六		
30	日		
31	一		



航船布告

中華民國 112 年 06 月 05 日

莒光地區林幼嶼海域-軍事操演

依據：明：112 年 7 月 5、6、7、8、12、13、27、28 日在下列位址連線範圍內進行軍事操，禁止進入該操演水域，以維航行安全。

位置：北緯 25°58'43"，東經 119°56'02"
北緯 25°58'44"，東經 119°58'52"
北緯 25°55'04"，東經 119°58'52"
北緯 25°55'07"，東經 119°55'55" *WGS84



NOTICE TO MARINERS

June 05, 2023

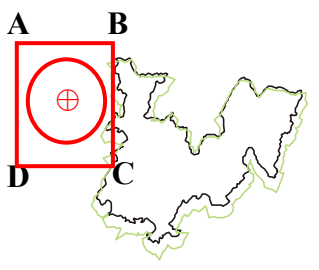
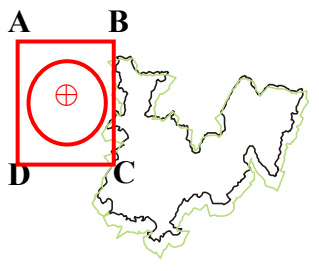
Around Juguang area Waters-Military exercise

Source :

Details : Military exercise will be undertaken on July 5、6、7、8、12、13、27、28, 2023, all vessels are prohibited from sailing the exercise waters.

Positions : Lat.25°58'43" N,Long.119°56'02" E
Lat.25°58'44" N,Long.119°58'52" E
Lat.25°55'04" N,Long.119°58'52" E
Lat.25°55'07" N,Long.119°55'55" E *WGS84

170E2、170E3 部隊對海（空）實彈射擊報告單

分送單位(機關)		射擊單位	170E2、170E3 部隊	射擊危險區域概要圖
1	內政部警政署	射擊目的	年度訓練	<p>海域管制區域</p> 
2	交通部民用航空局飛航服務總臺	射擊日期	112 年 7 月 27、28 日，共計 2 日，每日 0500-0700 時。 (標準時間：如時段申請表)	
3	中華電信股份有限公司臺灣臺北區電信分公司基隆營運處基隆海岸電臺			
4	交通部航港局	射擊地點	馬祖地區 (馬港海域)	
5	交通部航政司			
6	交通部航港局北部航務中心			
7	交通部航港局中部航務中心	使用武器	地面武器射擊	<p>空域管制區域</p> 
8	交通部航港局南部航務中心	射擊發數	依年度射擊計畫實施	
9	交通部航港局東部航務中心	空域管制範圍	<p>危險區域經緯度 (WGS84)</p> <p>A : 26°10' 22" N 119°52' 16" E B : 26°10' 19" N 119°54' 40" E C : 26°08' 09" N 119°54' 37" E D : 26°08' 12" N 119°52' 13" E</p>	
10	行政院農業委員會漁業署			
11	高雄市政府海洋局			
12	海洋委員會海巡署			
13	海洋委員會海巡署艦隊分署			
14	海洋委員會海巡署北部分署	危險區域中心點位置	⊕ : 26°09' 38" N 119°53' 34" E	
15	國防部參謀本部作戰及計畫參謀次長室	危險區域最小半徑	3 浬(NM)	
16	國防部參謀本部情報參謀次長室	最大彈道高度	3000(呎)AMSL	
17	國防部參謀本部訓練參謀次長室	海域管制範圍	<p>危險區域經緯度 (WGS84)</p> <p>A : 26°10' 22" N 119°52' 16" E B : 26°10' 19" N 119°54' 40" E C : 26°08' 09" N 119°54' 37" E D : 26°08' 12" N 119°52' 13" E</p>	
18	國家中山科學研究院			
19	國防部海軍司令部			
20	國防部空軍司令部			
21	國防部憲兵指揮部			
22	國防部後備指揮部	<p>敬致</p> <p style="text-align: right;">部隊長</p> <p>射擊單位承辦人：少校蔡旺育 軍用：641035 自動：(0836)22713 手機：0905939336 射擊單位代理人：上尉陳宇亭 軍用：641035 自動：(0836)22713 手機：0972501028 防衛部承辦人：少校蔡秉辰 電話：軍用：641605 自動：(0836)26697 手機：0929856487 代理人：上尉余文龍 電話：軍用：641605 自動：(0836)26697 手機：0982689287</p>		
23	海洋委員會海巡署中部分署		<p>備註：</p> <p>一、南竿、北竿機場由射擊單位主動協調南竿及北高守備大隊派遣聯絡官，於射擊全程與塔台保持聯繫，並依塔台管制實施或暫停(停止)射擊。</p> <p>二、射擊過程中如發現危安顧慮，應立即停止射擊。</p> <p>三、聯絡官均須全程留駐塔台，遇(計畫、臨時性)航空器距南、北竿機場 40 海浬時，應配合塔台管制暫停射擊至依塔台管制解除後始可再實施射擊任務。</p>	
24	空軍作戰指揮部			
25	國防部陸軍司令部後勤指揮部			
26	海洋委員會海巡署南部分署			
27	海洋委員會海巡署東部分署			
28	海洋委員會海巡署金門澎湖分署			
29	海洋委員會海巡署東南沙分署			
30	科技部			

1 7 0 E 2 、 1 7 0 E 3 部 隊 1 1 2 年 7 月 份 時 段 申 請 表			
日期	星期	射擊時間	標準時間
01	六		
02	日		
03	一		
04	二		
05	三		
06	四		
07	五		
08	六		
09	日		
10	一		
11	二		
12	三		
13	四		
14	五		
15	六		
16	日		
17	一		
18	二		
19	三		
20	四		
21	五		
22	六		
23	日		
24	一		
25	二		
26	三		
27	四	0500-0700 時	26 日 2100-2300 時
28	五	0500-0700 時(預備日)	27 日 2100-2300 時(預備日)
29	六		
30	日		
31	一		



航船布告

中華民國 112 年 06 月 05 日

南竿地區馬港海域-軍事操演

依據：明：112 年 7 月 27、28 日在下列位址連線範圍內進行軍事操演，禁止進入該操演水域，以維航行安全。

位置：北緯 26°10'22"，東經 119°52'16"
北緯 26°10'19"，東經 119°54'40"
北緯 26°08'09"，東經 119°54'37"
北緯 26°08'12"，東經 119°52'13" *WGS84



NOTICE TO MARINERS

June 05, 2023

Around Nangan area Waters-Military exercise

Source :

Details : Military exercise will be undertaken on July 27、28, 2023, all vessels are prohibited from sailing the exercise waters.

Positions : Lat.26°10'22" N,Long.119°52'16" E
Lat.26°10'19" N,Long.119°54'40" E
Lat.26°08'09" N,Long.119°54'37" E
Lat.26°08'12" N,Long.119°52'13" E *WGS84

170E4 部隊對海（空）實彈射擊報告單

分送單位(機關)		射擊單位	170E4 部隊	射擊危險區域概要圖	
1	內政部警政署	射擊目的	年度訓練	<p>海域管制區域</p>	
2	交通部民用航空局飛航服務總臺	射擊日期	112 年 7 月 27、28 日，共計 2 日，每日 0500-0700 時。 (標準時間：如時段申請表)		
3	中華電信股份有限公司臺灣臺北區電信分公司基隆營運處基隆海岸電臺				
4	交通部航港局	射擊地點	馬祖地區 (梅石海域)		
5	交通部航政司				
6	交通部航港局北部航務中心				
7	交通部航港局中部航務中心	使用武器	地面武器射擊	<p>空域管制區域</p>	
8	交通部航港局南部航務中心	空域管制範圍	危險區域經緯度 (WGS84)		A : 26°10' 01" N 119°57' 53" E B : 26°06' 11" N 120°01' 59" E C : 26°04' 36" N 120°00' 20" E D : 26°08' 50" N 119°56' 27" E
9	交通部航港局東部航務中心				
10	行政院農業委員會漁業署				
11	高雄市政府海洋局				
12	海洋委員會海巡署		危險區域中心點位置		⊕ : 26°07' 34" N 119°58' 57" E
13	海洋委員會海巡署艦隊分署				
14	海洋委員會海巡署北部分署				
15	國防部參謀本部作戰及計畫參謀次長室		危險區域最小半徑		3 浬(NM)
16	國防部參謀本部情報參謀次長室				
17	國防部參謀本部訓練參謀次長室				
18	國家中山科學研究院	最大彈道高度	3000(呎)AMSL		
19	國防部海軍司令部				
20	國防部空軍司令部				
21	國防部憲兵指揮部	海域管制範圍	危險區域經緯度 (WGS84)		A : 26°10' 01" N 119°57' 53" E B : 26°06' 11" N 120°01' 59" E C : 26°04' 36" N 120°00' 20" E D : 26°08' 50" N 119°56' 27" E
22	國防部後備指揮部				
23	海洋委員會海巡署中部分署				
24	空軍作戰指揮部				
25	國防部陸軍司令部後勤指揮部		備註：	一、南竿、北竿機場由射擊單位主動協調南竿及北高守備大隊派遣聯絡官，於射擊全程與塔台保持聯繫，並依塔台管制實施或暫停(停止)射擊。 二、射擊過程中如發現危安顧慮，應立即停止射擊。 三、聯絡官均須全程留駐塔台，遇(計畫、臨時性)航空器距南、北竿機場 40 海浬時，應配合塔台管制暫停射擊至依塔台管制解除後始可再實施射擊任務。	
26	海洋委員會海巡署南部分署				
27	海洋委員會海巡署東部分署				
28	海洋委員會海巡署金門澎湖分署				
29	海洋委員會海巡署東南沙分署				
30	科技部				

敬致

部隊長

射擊單位承辦人：少校蔡旺育
軍用：641035
自動：(0836)22713
手機：0905939336

射擊單位代理人：上尉陳宇亭
軍用：641035
自動：(0836)22713
手機：0972501028

防衛部承辦人：少校蔡秉辰
電話：軍用：641605
自動：(0836)26697
手機：0929856487

代理人：上尉余文龍
電話：軍用：641605
自動：(0836)26697
手機：0982689287

1 7 0 E 4 部 隊 1 1 2 年 7 月 份 時 段 申 請 表			
日期	星期	射擊時間	標準時間
01	六		
02	日		
03	一		
04	二		
05	三		
06	四		
07	五		
08	六		
09	日		
10	一		
11	二		
12	三		
13	四		
14	五		
15	六		
16	日		
17	一		
18	二		
19	三		
20	四		
21	五		
22	六		
23	日		
24	一		
25	二		
26	三		
27	四	0500-0700 時	26 日 2100-2300 時
28	五	0500-0700 時(預備日)	27 日 2100-2300 時(預備日)
29	六		
30	日		
31	一		



航船布告

中華民國 112 年 06 月 05 日

南竿地區梅石海域-軍事操演

依據：明：112 年 7 月 27、28 日在下列位址連線範圍內進行軍事操演，禁止進入該操演水域，以維航行安全。

位置：北緯 $26^{\circ}10'01''$ ，東經 $119^{\circ}57'53''$
北緯 $26^{\circ}06'11''$ ，東經 $120^{\circ}01'59''$
北緯 $26^{\circ}04'36''$ ，東經 $120^{\circ}00'20''$
北緯 $26^{\circ}08'50''$ ，東經 $119^{\circ}56'27''$ *WGS84



NOTICE TO MARINERS

June 05, 2023

Around Nangan area Waters-Military exercise

Source :

Details : Military exercise will be undertaken on July 27、28, 2023, all vessels are prohibited from sailing the exercise waters.

Positions : Lat. $26^{\circ}10'01''$ N,Long. $119^{\circ}57'53''$ E

Lat. $26^{\circ}06'11''$ N,Long. $120^{\circ}01'59''$ E

Lat. $26^{\circ}04'36''$ N,Long. $120^{\circ}00'20''$ E

Lat. $26^{\circ}08'50''$ N,Long. $119^{\circ}56'27''$ E *WGS84

170F2、170F3、170F4 部隊對海（空）實彈射擊報告單

分送單位(機關)		射擊單位	170F2、170F3、170F4 部隊	射擊危險區域概要圖		
1	內政部警政署	射擊目的	年度訓練	空域管制區域： 		
2	交通部民用航空局飛航服務總臺	射擊日期	112 年 7 月 27、28 日，共計 2 日，每日 0500-0700 時。 (標準時間：如時段申請表)			
3	中華電信股份有限公司臺灣臺北區電信分公司基隆營運處基隆海岸電臺					
4	交通部航港局	射擊地點	馬祖地區 (塘岐海域)			
5	交通部航政司					
6	交通部航港局北部航務中心					
7	交通部航港局中部航務中心	使用武器	地面武器射擊		海域管制區域： 	
8	交通部航港局南部航務中心	射擊發數	依年度射擊計畫實施			
9	交通部航港局東部航務中心	空域管制範圍	危險區域經緯度 (WGS84) A: 26°13' 10" N 119°58' 16" E B: 26°13' 09" N 120°00' 51" E C: 26°10' 46" N 120°00' 53" E D: 26°10' 47" N 119°58' 14" E			
10	行政院農業委員會漁業署			危險區域中心點位置		⊕: 26°12' 07" N 119°59' 40" E
11	高雄市政府海洋局			危險區域最小半徑		3 哩(NM)
12	海洋委員會海巡署			最大彈道高度		3000(呎)AMSL
13	海洋委員會海巡署艦隊分署	海域管制範圍	危險區域經緯度 (WGS84) A: 26°13' 10" N 119°58' 16" E B: 26°13' 09" N 120°00' 51" E C: 26°10' 46" N 120°00' 53" E D: 26°10' 47" N 119°58' 14" E			
14	海洋委員會海巡署北部分署					
15	國防部參謀本部作戰及計畫參謀次長室					
16	國防部參謀本部情報參謀次長室					
17	國防部參謀本部訓練參謀次長室	備註： 一、南竿、北竿機場由射擊單位主動協調南竿及北高守備大隊派遣聯絡官，於射擊全程與塔台保持聯繫，並依塔台管制實施或暫停(停止)射擊。 二、射擊過程中如發現危安顧慮，應立即停止射擊。 三、聯絡官均須全程留駐塔台，遇(計畫、臨時性)航空器距南、北竿機場 40 海浬時，應配合塔台管制暫停射擊至依塔台管制解除後始可再實施射擊任務。	敬致 <div>部隊長</div>			
18	國家中山科學研究院					
19	國防部海軍司令部					
20	國防部空軍司令部					
21	國防部憲兵指揮部	射擊單位承辦人：少校林嘉皇 軍用：643381 自動：(0836)55447 手機：0977071112 射擊單位代理人：中尉鄂柏宇 軍用：643386 自動：(0836)55447 手機：0928108625 防衛部承辦人：少校蔡秉辰 電話：軍用：641605 自動：(0836)26697 手機：0929856487 代理人：上尉余文龍 軍用：641605 自動：(0836)26697 手機：0982689287				
22	國防部後備指揮部					
23	海洋委員會海巡署中部分署					
24	空軍作戰指揮部					
25	國防部陸軍司令部後勤指揮部					
26	海洋委員會海巡署南部分署					
27	海洋委員會海巡署東部分署					
28	海洋委員會海巡署金門澎湖分署					
29	海洋委員會海巡署東南沙分署					
30	科技部					

170F2、170F3、170F4 部隊 112 年 7 月份時段申請表			
日期	星期	射擊時間	標準時間
01	六		
02	日		
03	一		
04	二		
05	三		
06	四		
07	五		
08	六		
09	日		
10	一		
11	二		
12	三		
13	四		
14	五		
15	六		
16	日		
17	一		
18	二		
19	三		
20	四		
21	五		
22	六		
23	日		
24	一		
25	二		
26	三		
27	四	0500-0700 時	26 日 2100-2300 時
28	五	0500-0700 時(預備日)	27 日 2100-2300 時(預備日)
29	六		
30	日		
31	一		



航船布告

中華民國 112 年 06 月 05 日

北竿地區塘岐海域-軍事操演

依據：明：112 年 7 月 27、28 日在下列位址連線範圍內進行軍事操演，禁止進入該操演水域，以維航行安全。

位置：北緯 $26^{\circ}13'10''$ ，東經 $119^{\circ}58'16''$
北緯 $26^{\circ}13'09''$ ，東經 $120^{\circ}00'51''$
北緯 $26^{\circ}10'46''$ ，東經 $120^{\circ}00'53''$
北緯 $26^{\circ}10'47''$ ，東經 $119^{\circ}58'14''$ *WGS84



NOTICE TO MARINERS

June 05, 2023

Around Began area Waters-Military exercise

Source :

Details : Military exercise will be undertaken on July 27、28, 2023, all vessels are prohibited from sailing the exercise waters.

Positions : Lat. $26^{\circ}13'10''$ N,Long. $119^{\circ}58'16''$ E

Lat. $26^{\circ}13'09''$ N,Long. $120^{\circ}00'51''$ E

Lat. $26^{\circ}10'46''$ N,Long. $120^{\circ}00'53''$ E

Lat. $26^{\circ}10'47''$ N,Long. $119^{\circ}58'14''$ E *WGS84