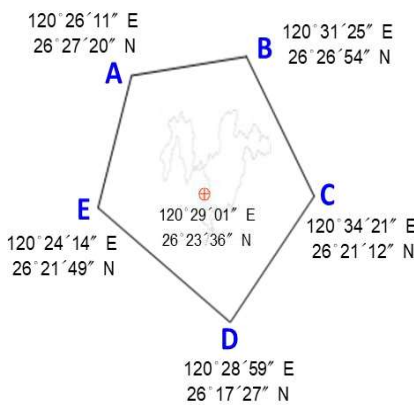
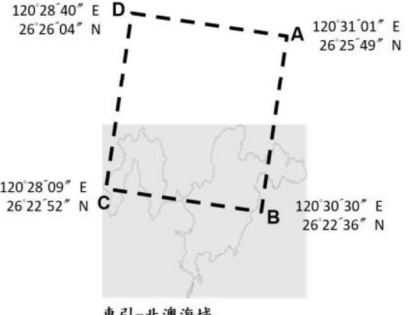
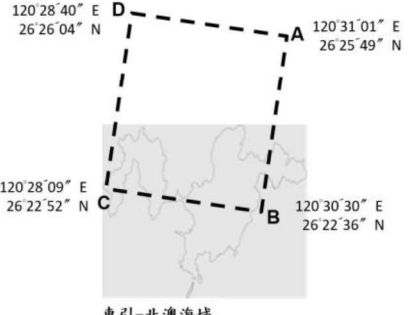


33E01部隊對海（空）實彈射擊報告單

分送單位(機關)	射擊單位	33E01部隊	射擊危險區域概要圖	
內政部警政署	射擊目的	年度訓練	空域管制範圍： 	
中華電信股份有限公司 臺灣臺北區電信分公司 基隆營運處基隆海岸電 臺	射擊日期	05日0800-1200時。 06日0800-1200時。 (標準時間：如時段申請表)		
交通部航港局				
交通部航政司				
交通部航港局北部航務 中心				
交通部民用航空局飛航 服務總臺	射擊地點	東引地區	海域管制範圍： 北澳海域 	
交通部航港局中部航務 中心				
交通部航港局南部航務 中心				
交通部航港局東部航務 中心	使用武器	地面武器射擊		
行政院農業委員會漁業 署				
高雄市政府海洋局	射擊發數	依年度射擊計畫實施		
海洋委員會海巡署	空域 管 制 範 圍	危險區域 經緯度 (WGS84)	北澳海域 	
海洋委員會海巡署艦隊 分署				
海洋委員會海巡署金馬 澎分署		危險區域 中心點位置		
國防部參謀本部情報 參謀次長室				
國防部參謀本部訓練 參謀次長室		危險區域 最小半徑		
國防部海軍司令部				
國防部空軍司令部		最大彈道高度		
國防部憲兵指揮部				
國防部全民防衛動員署	海域 管 制 範 圍	危險區域 經緯度 (WGS84)	北澳海域 A : 120°31' 01" E 26°25' 49" N B : 120°30' 30" E 26°22' 36" N C : 120°28' 09" E 26°22' 52" N D : 120°28' 40" E 26°26' 04" N	
空軍作戰指揮部				
國防部參謀本部作戰 及計畫參謀次長室				
國防部陸軍司令部後勤 指揮部	備註： 1. 於射擊期間派遣連絡官至中柱漁港及直昇機 場，擔任連絡管制事宜，以維射擊安全。 2. 如有發現危安顧慮，將立即暫停射擊。 3. 如緊急狀況，空域即可開放。 4. 納編觀測所，負責操演全程射彈觀測修正與 對海、空域內船隻及飛行器實施監控。		聯絡人：中尉防空官林嘉群 電 話：軍用：645581 自動：(0836) 77176 手機：0974-025550 代理人：上尉訓練官林鈺發 電 話：軍用：645484 自動：(0836) 76519 手機：0966-605710	
海洋委員會海巡署中部 分署				
海洋委員會海巡署北部 分署				

3 3 E 0 1 部 隊 東 引 地 區 1 1 2 年 1 2 月 份 時 段 申 請 表

日期	星期	射擊時間	標準時間(格林威治時間)
01	五		
02	六		
03	日		
04	一		
05	二	0800時-1200時	12月5日 0000時-0400時
06	三	0800時-1200時(預備日)	12月6日 0000時-0400時(預備日)
07	四		
08	五		
09	六		
10	日		
11	一		
12	二		
13	三		
14	四		
15	五		
16	六		
17	日		
18	一		
19	二		
20	三		
21	四		
22	五		
23	六		
24	日		
25	一		
26	二		
27	三		
28	四		
29	五		
30	六		
31	日		



交通部航港局航船布告

中華民國 112 年 11 月 1 日

東引地區北澳海域-軍事操演

依 據：

說 明：112 年 12 月 5 日及 12 月 6 日在下列位址連線範圍內進行軍事操演，禁止進入該操演水域，以維航行安全。

位 置：A：120°31'01"E 26°25'49"N

B：120°30'30"E 26°22'36"N

C：120°28'09"E 26°22'52"N

D：120°28'40"E 26°26'04"N*WGS84



NOTICE TO DONYING

Published by Maritime Port Bureau, MOTC, R.O.C.

November 1, 2023

Dongyin Bei'ao Waters – Military exercise

Source

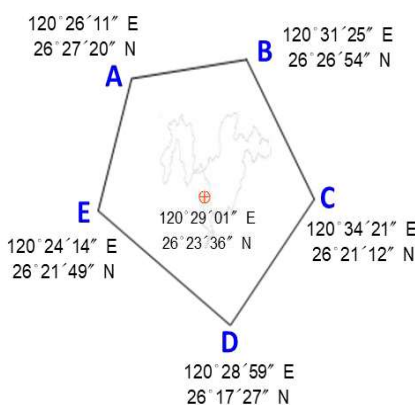
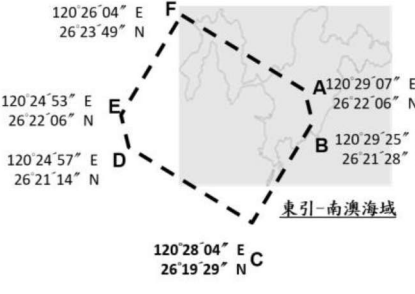
Details Military exercise will be undertaken on December 5,6 2023, all vessels are prohibited from sailing the exercise waters.

Positions A：120°31'01"E 26°25'49"N

B：120°30'30"E 26°22'36"N

C：120°28'09"E 26°22'52"N

D：120°28'40"E 26°26'04"N*WGS84

分送單位(機關)		射擊單位		33E01部隊	射擊危險區域概要圖		
內政部警政署		射擊目的		年度訓練	空域管制範圍：		
中華電信股份有限公司 臺灣臺北區電信分公司 基隆營運處基隆海岸電臺		射擊日期		5日1400- 1800時。 6日1400- 1800時。 (標準時間：如時段申請表)			
交通部航港局							
交通部航政司							
交通部航港局北部航務中心							
交通部民用航空局飛航服務總臺							
交通部航港局中部航務中心		射擊地點		東引地區			
交通部航港局南部航務中心							
交通部航港局東部航務中心		使用武器		地面武器射擊			
行政院農業委員會漁業署							
高雄市政府海洋局		射擊發數		依年度射擊計畫實施			海域管制範圍：
海洋委員會海巡署		空域管制範圍	危險區域 經緯度 (WGS84)	A：120°26′11″ E26°27′20″ N B：120°31′25″ E26°26′54″ N C：120°34′21″ E26°21′12″ N D：120°28′59″ E26°17′27″ N E：120°24′14″ E26°21′49″ N	南澳海域		
海洋委員會海巡署艦隊分署							
海洋委員會海巡署金馬澎分署							
國防部參謀本部情報參謀次長室							
國防部參謀本部訓練參謀次長室		危險區域 中心點位置	⊕：120°29′01″ E26°23′36″ N				
國防部海軍司令部						危險區域 最小半徑	7浬(NM)
國防部空軍司令部							
國防部憲兵指揮部						最大彈道高度	
國防部全民防衛動員署		海域管制範圍	危險區域 經緯度 (WGS84)	南澳海域 A：120°29′07″ E 26°22′06″ N B：120°29′25″ E 26°21′28″ N C：120°28′04″ E 26°19′29″ N D：120°24′57″ E 26°21′14″ N E：120°24′53″ E 26°22′06″ N F：120°26′04″ E 26°23′49″ N	謹致 部隊長		
空軍作戰指揮部							
國防部參謀本部作戰及計畫參謀次長室							
國防部陸軍司令部後勤指揮部		備註：			聯絡人：中尉防空官林嘉群 電 話：軍用：645581 自動：(0836) 77176 手機：0974-025550 代理人：上尉訓練官林鈺發 電 話：軍用：645484 自動：(0836) 76519 手機：0966-605710		
海洋委員會海巡署中部分署		1. 於射擊期間派遣連絡官至中柱漁港及直昇機場，擔任連絡管制事宜，以維射擊安全。 2. 如有發現危安顧慮，將立即暫停射擊。 3. 如緊急狀況，空域即可開放。					
海洋委員會海巡署北部分署		4. 納編觀測所，負責操演全程射彈觀測修正與對海、空域內船隻及飛行器實施監控。					

3 3 E 0 1 部 隊 東 引 地 區 1 1 2 年 1 2 月 份 時 段 申 請 表

日期	星期	射擊時間	標準時間(格林威治時間)
01	五		
02	六		
03	日		
04	一		
05	二	1400時-1800時	12月5日0600時-1000時
06	三	1400時-1800時(預備日)	12月6日0600時-1000時(預備日)
07	四		
08	五		
09	六		
10	日		
11	一		
12	二		
13	三		
14	四		
15	五		
16	六		
17	日		
18	一		
19	二		
20	三		
21	四		
22	五		
23	六		
24	日		
25	一		
26	二		
27	三		
28	四		
29	五		
30	六		
31	日		



交通部航港局航船布告

中華民國 112 年 11 月 1 日

東引地區南澳海域-軍事操演

依 據：

說 明：112 年 12 月 5 日及 12 月 6 日在下列位址連線範圍內進行軍事操演，禁止進入該操演水域，以維航行安全。

位 置：A：120°29'07" E26°22'06" N
B：120°29'25" E26°21'28" N
C：120°28'04" E26°19'29" N
D：120°24'57" E26°21'14" N
E：120°24'53" E26°22'06" N
F：120°26'04" E26°23'49" N *WGS84



NOTICE TO DONYING

Published by Maritime Port Bureau, MOTC, R.O.C.

November 1, 2023

Dongyin Nan'ao Waters – Military exercise

Source

Details Military exercise will be undertaken on December 5,6, 2023, all vessels are prohibited from sailing the exercise waters.

Positions A：120°29'07" E26°22'06" N
B：120°29'25" E26°21'28" N
C：120°28'04" E26°19'29" N
D：120°24'57" E26°21'14" N
E：120°24'53" E26°22'06" N
F：120°26'04" E26°23'49" N *WGS84