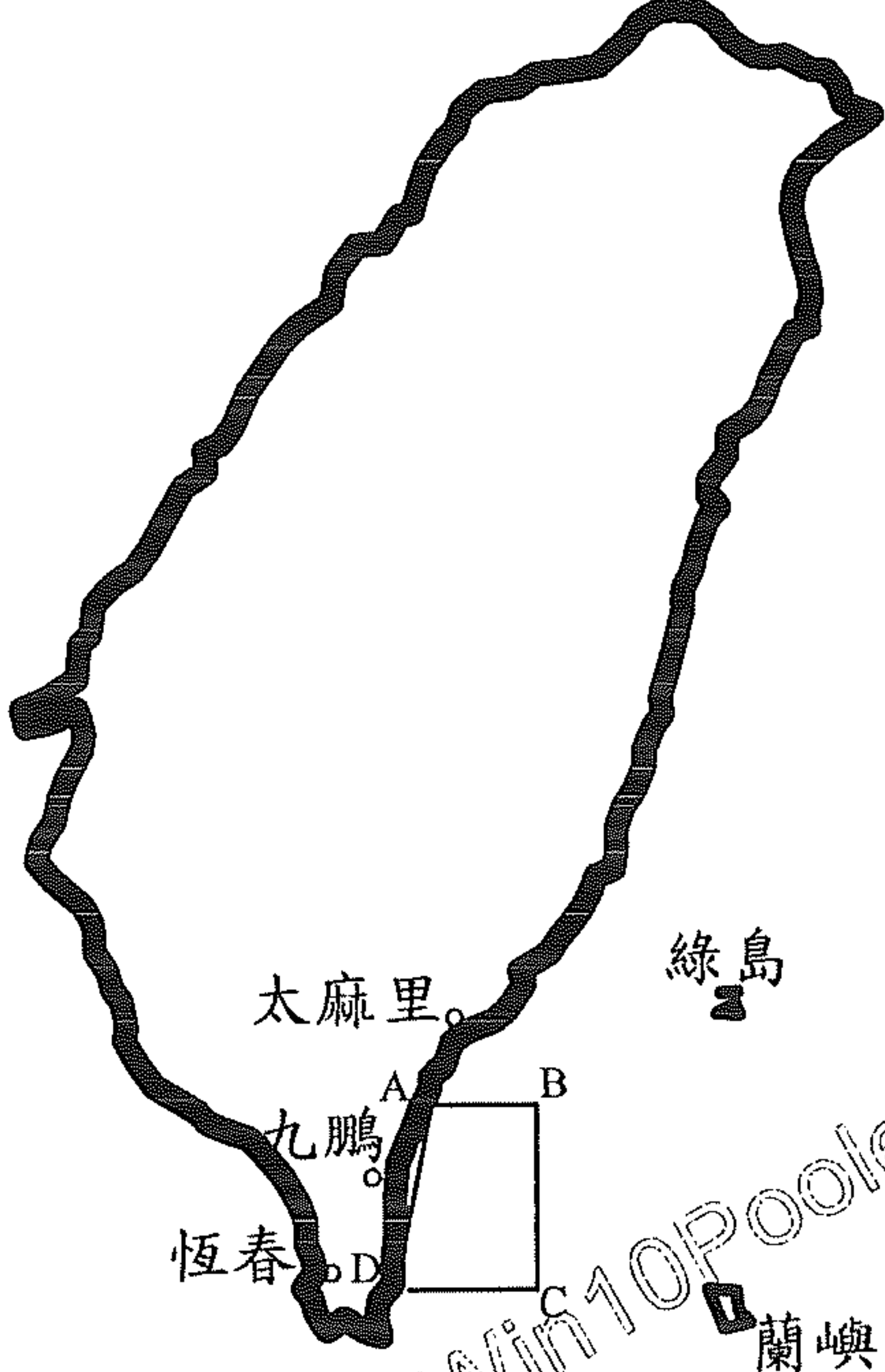
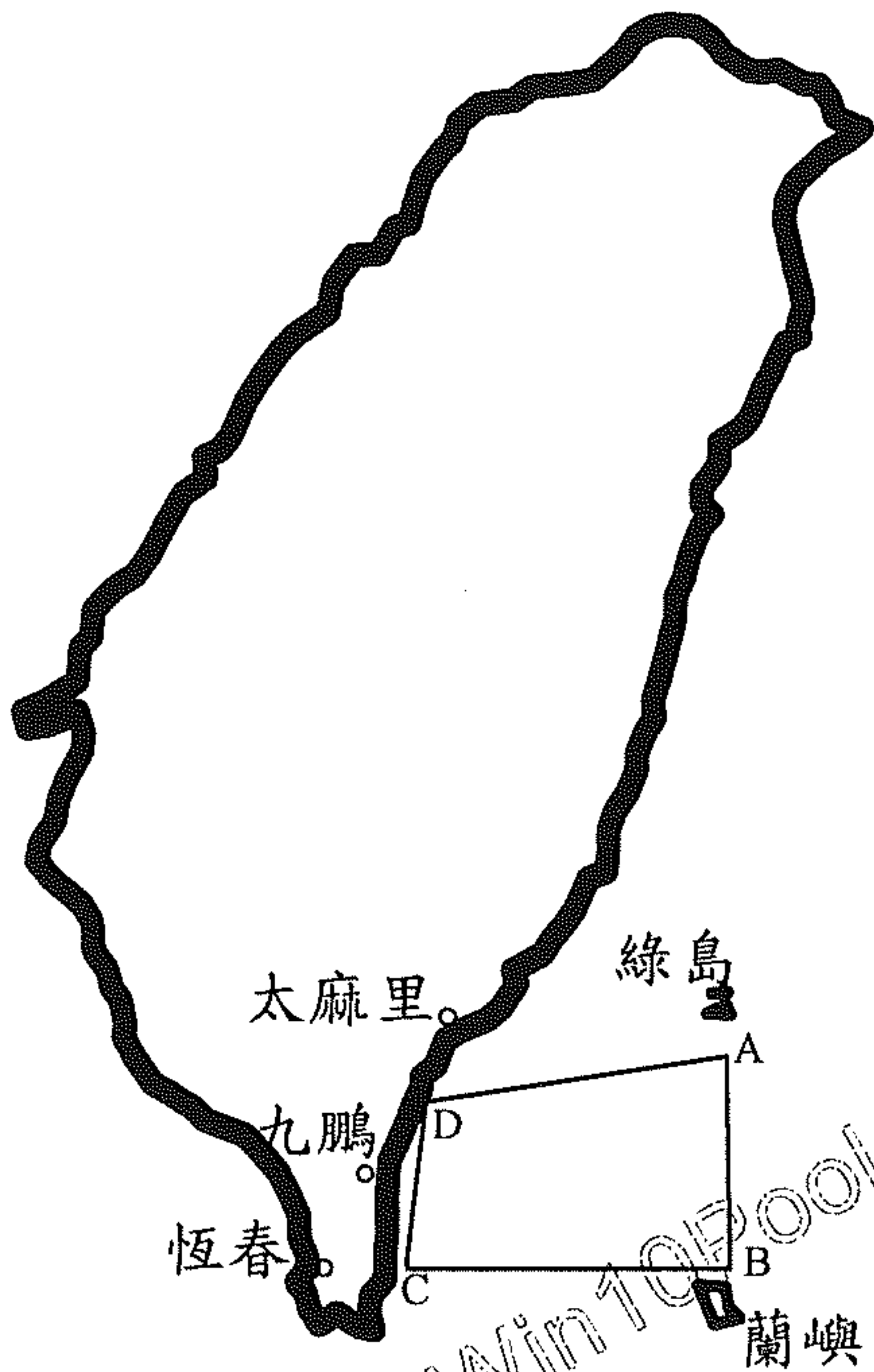


國家中山科學研究院對 海（空）實彈射擊報告單

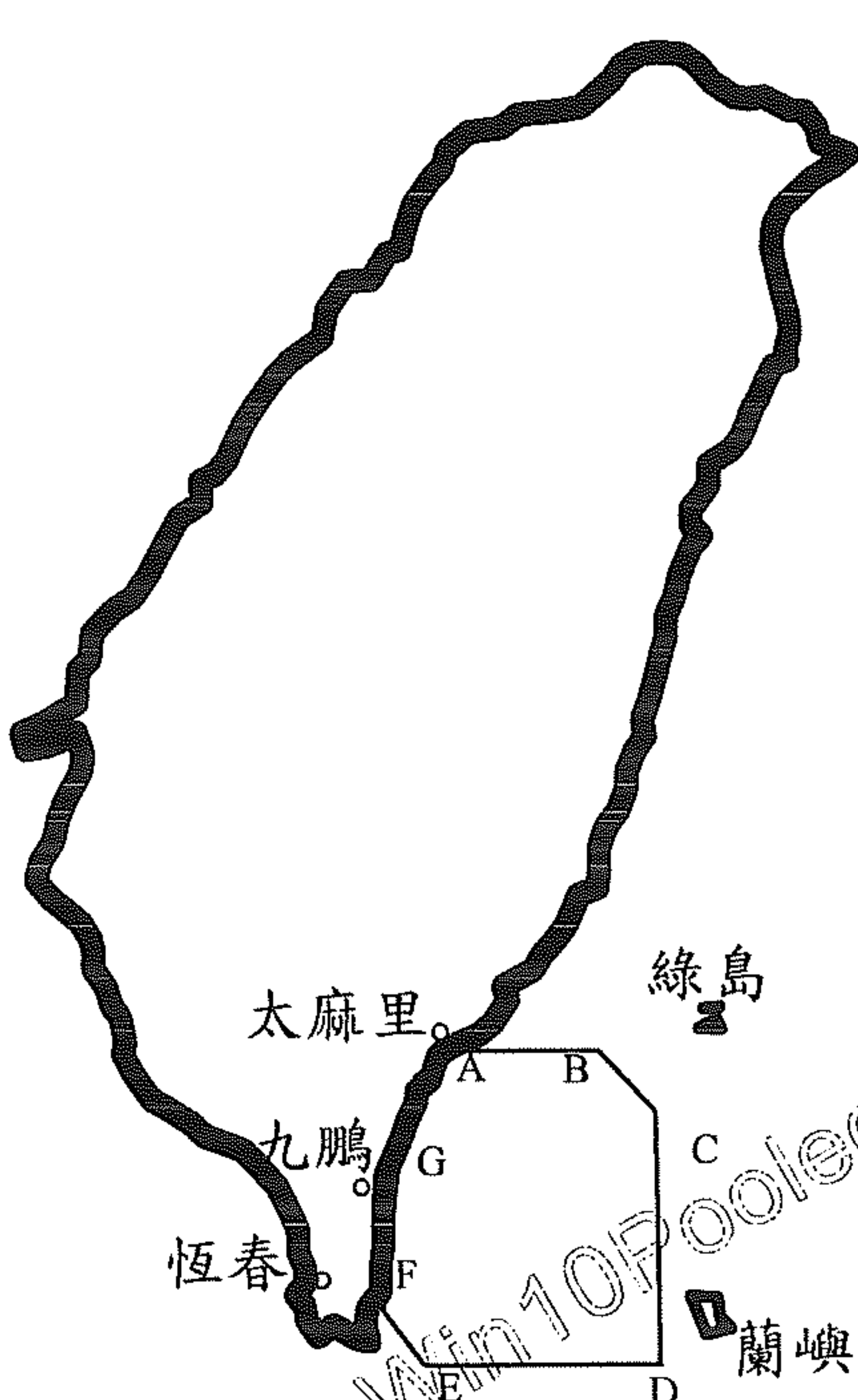
分送單位（機關）	射擊單位	中科院		<div>射擊危險區域要圖</div> 
內政部警政署	射擊目的	火炮試射		
飛航服務總臺 基隆海岸電臺	射擊日期	112 年 11 月 21 日		
交通部航港局	射擊時間	自 08:00L 至 12:00L 止 自 13:00L 至 17:00L 止		
交通部航港局 北部航務中心	射擊地點	九鵬地區		
	高度起算	MSL		
交通部航港局 中部航務中心	座標系統	WGS 84		
交通部航港局 南部航務中心	對空域 對海域 危險區域 (經緯度)	A：22°22'N 120°55'E	B：22°22'N 121°04'E	
交通部航港局 東部航務中心				
行政院 農業委員會漁業署				
高雄市政府海洋局				
海洋委員會海巡署				
海洋委員會 海巡署艦隊分署				
海洋委員會海巡署 金馬澎及北、中、南、東 部分署				
國防部參謀本部作計室				
國防部參謀本部訓次室				
國防部參謀本部 情報參謀次長室		危險區域 中心點	22°11'N 120°58'E	
國防部全民防衛動員署 後備指揮部	最小半徑	4.5NM		
海軍大氣海洋局				
國防部陸軍司令部	最大彈道 高度	0~25,000 呎		
國防部海軍司令部				
國防部空軍司令部	備註： 1.實際執行之空管範圍以民航局所發布 為準。 2.船隻及航空器請避開測試海、空域以 策安全。 3.臨時變更將以電話傳真通知。	<div>敬致</div> <div>部隊長</div> <div>連絡人：黃叙昌。</div> <div>軍用電話：352084、352083。</div> <div>自動電話：(03)4712201#352084。</div>		
國防部憲兵指揮部				
空軍作戰指揮部				
陸軍航空特戰指揮部				
陸軍後勤指揮部				
空軍第七飛行訓練聯隊				
空軍第五戰術混合聯隊				
國家科學及技術委員會 原住民族委員會				

國家中山科學研究院對 海（空）實彈射擊報告單

分送單位（機關）	射擊單位	中科院	射擊危險區域要圖
內政部警政署	射擊目的	火炮試射	
飛航服務總臺	射擊日期	112 年 11 月 22、23、 29、30 日	
基隆海岸電臺			
交通部航港局	射擊時間	自 09:00L 至 10:30L 止	
交通部航港局 北部航務中心	射擊地點	九鵬地區	
交通部航港局 中部航務中心	高度起算	MSL	
交通部航港局 南部航務中心	座標系統	WGS 84	
交通部航港局 東部航務中心	對空域 對海域 危險區域 (經緯度)	A：22°32'N121°31'E B：22°06'N121°31'E C：22°06'N120°52'E D：22°25'N120°56'E	
行政院			
農業委員會漁業署			
高雄市政府海洋局			
海洋委員會海巡署			
海洋委員會 海巡署艦隊分署			
海洋委員會海巡署 金馬澎及北、中、南、東 部分署			
國防部參謀本部作戰室			
國防部參謀本部訓次室			
國防部參謀本部 情報參謀次長室			
國防部全民防衛動員署 後備指揮部	危險區域 中心點	22°19'N 121°11'E	
海軍大氣海洋局			
國防部陸軍司令部	最小半徑	9 NM	敬致 部隊長
國防部海軍司令部	最大彈道高 度	0~100,000 呎	
國防部空軍司令部			
國防部憲兵指揮部	備註： 1.實際執行之空管範圍以民航局所發布 為準。 2.船隻及航空器請避開測試海、空域以 策安全。 3.臨時變更將以電話傳真通知。 4.本院空域管制已與各航空公司及臺東 航空站協調完畢。		連絡人：黃叙昌。 軍用電話：352084、352083。 自動電話：(03)4712201#352084。
空軍作戰指揮部			
陸軍航空特戰指揮部			
陸軍後勤指揮部			
空軍第七飛行訓練聯隊			
空軍第五戰術混合聯隊			
國家科學及技術委員會			
原住民族委員會			



國家中山科學研究院對 海（空）實彈射擊報告單

分送單位（機關）	射擊單位	中科院		<div>射擊危險區域要圖</div> 
內政部警政署	射擊目的	火炮試射		
飛航服務總臺	射擊日期、射擊時段			
基隆海岸電臺	112 年 11 月 22、23、29、30 日			
交通部航港局	自 10:30L 至 12:00L 止			
	自 13:00L 至 17:00L 止			
交通部航港局 北部航務中心	112 年 11 月 24、28 日、			
	112 年 12 月 1 日			
交通部航港局 中部航務中心	自 08:00L 至 12:00L 止			
	自 13:00L 至 17:00L 止			
交通部航港局 南部航務中心	射擊地點	九鵬地區		
	高度起算	MSL		
交通部航港局 東部航務中心	座標系統	WGS 84		
行政院 農業委員會漁業署	對空域 對海域 危險區域 (經緯度)	A : 22°32'N	B : 22°32'N	
高雄市政府海洋局		121°00'E	121°15'E	
海洋委員會海巡署				
海洋委員會 海巡署艦隊分署		C : 22°30'N		
海洋委員會海巡署 金馬澎及北、中、南、東部 分署		121°21'E		
		G : 22°25'N	D : 21°50'N	
		120°55'E	121°21'E	
國防部參謀本部作計室	F : 22°00'N	E : 21°50'N		
國防部參謀本部訓次室	120°52'E	121°00'E		
國防部參謀本部 情報參謀次長室				
國防部全民防衛動員署 後備指揮部	危險區域 中心點	22°12'N 121°08'E		
海軍大氣海洋局				
國防部陸軍司令部	最小半徑	12NM		
國防部海軍司令部	最大彈道	0~25,000 呎		
國防部空軍司令部	高度			
國防部憲兵指揮部	備註： 1.實際執行之空管範圍以民航局所發布 為準。 2.船隻及航空器請避開測試海、空域以策 安全。 3.臨時變更將以電話傳真通知。 4.本院空域管制已與各航空公司及航空 站協調完畢。 5.本案測試有戰機及直升機支援進入射 擊區域。			
空軍作戰指揮部				
陸軍航空特戰指揮部				
陸軍後勤指揮部				
空軍第七飛行訓練聯隊				
空軍第五戰術混合聯隊				
國家科學及技術委員會				
原住民族委員會				

敬致
部隊長

連絡人：黃叙昌。
軍用電話：352084、352083。
自動電話：(03)4712201#352084。



航船布告

中華民國 112 年 11 月 6 日

台灣東南海域 – 火砲射擊

- 依 據 依據國家中山科學研究院112年11月6日國科系發字第1120050418號函辦理。
- 說 明 112年11月21、22日在下列位址連線範圍內進行火砲射擊，禁止進入該操演水域，以惟航行安全。
- 位 置 北緯22°22'00.0"，東經120°55'00.0"。
北緯22°22'00.0"，東經121°04'00.0"。
北緯22°00'00.0"，東經121°04'00.0"。
北緯22°00'00.0"，東經120°52'00.0"。*WGS84



NOTICE TO MARINERS

Nov. 6, 2023

Taiwan Southeast Waters – Firing test

- Source National Chung-Shan Institute of Science and Technology, letter No.1120050418 dated Nov. 6, 2023.
- Details Firing test will be undertaken on Nov. 21-22 ,2023, all vessels are prohibited from sailing the exercise waters.
- Positions Lat. 22°22'00.0" N., Long. 120°55'00.0" E.
Lat. 22°22'00.0" N., Long. 121°04'00.0" E.
Lat. 22°00'00.0" N., Long. 121°04'00.0" E.
Lat. 22°00'00.0" N., Long. 120°52'00.0" E.*WGS84



航船布告

中華民國 112 年 11 月 6 日

台灣東南海域 – 火砲射擊

- 依 據 依據國家中山科學研究院112年11月6日國科系發字第1120050418號函辦理。
- 說 明 112年11月22、23、29、30日在下列位址連線範圍內進行火砲射擊，禁止進入該操演水域，以惟航行安全。
- 位 置 北緯22°32'00.0"，東經121°31'00.0"。
北緯22°06'00.0"，東經121°31'00.0"。
北緯22°06'00.0"，東經120°52'00.0"。
北緯22°25'00.0"，東經120°56'00.0"。*WGS84



NOTICE TO MARINERS

Nov. 6, 2023

Taiwan Southeast Waters – Firing test

- Source National Chung-Shan Institute of Science and Technology, letter No. 1120050418 dated Nov. 6, 2023.
- Details Firing test will be undertaken on Nov. 22-23 and 29-30 ,2023, all vessels are prohibited from sailing the exercise waters.
- Positions Lat. 22°32'00.0" N., Long. 121°31'00.0" E.
Lat. 22°06'00.0" N., Long. 121°31'00.0" E.
Lat. 22°06'00.0" N., Long. 120°52'00.0" E.
Lat. 22°25'00.0" N., Long. 120°56'00.0" E. *WGS84



航船布告

中華民國 112 年 11 月 6 日

台灣東南海域－火砲射擊

- 依據 依據國家中山科學研究院112年11月6日國科系發字第1120050418號函辦理。
- 說明 112年11月22~24、28~30日、12月1日在下列位址連線範圍內進行火砲射擊，禁止進入該操演水域，以惟航行安全。
- 位置 北緯22°32'00.0"，東經121°00'00.0"。
北緯22°32'00.0"，東經121°15'00.0"。
北緯22°30'00.0"，東經121°21'00.0"。
北緯21°50'00.0"，東經121°21'00.0"。
北緯21°50'00.0"，東經121°00'00.0"。
北緯22°00'00.0"，東經120°52'00.0"。
北緯22°25'00.0"，東經120°55'00.0"。 *WGS84



NOTICE TO MARINERS

Nov. 6, 2023

Taiwan Southeast Waters – Firing test

- Source National Chung-Shan Institute of Science and Technology, letter No. 1120050418 dated Nov. 6, 2023.
- Details Firing test will be undertaken on Nov. 22-24 , 28-30 and Dec. 1 ,2023, all vessels are prohibited from sailing the exercise waters.
- Positions Lat. 22°32'00.0" N., Long. 121°00'00.0" E.
Lat. 22°32'00.0" N., Long. 121°15'00.0" E.
Lat. 22°30'00.0" N., Long. 121°21'00.0" E.
Lat. 21°50'00.0" N., Long. 121°21'00.0" E.
Lat. 21°50'00.0" N., Long. 121°00'00.0" E.
Lat. 22°00'00.0" N., Long. 120°52'00.0" E.
Lat. 22°25'00.0" N., Long. 120°55'00.0" E. *WGS84