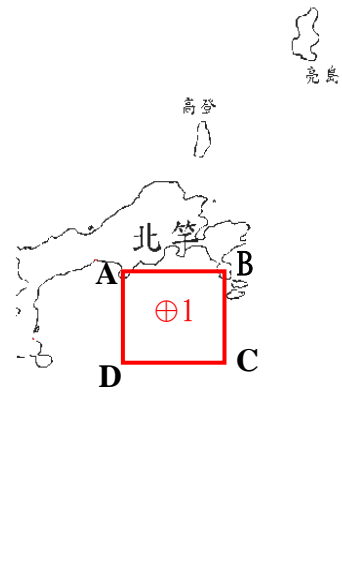


170F4 部隊對海（空）實彈射擊報告單

分送單位(機關)	射擊單位	170F4 部隊	射擊危險區域概要圖	
內政部警政署	射擊目的	年度訓練	空域管制範圍： 	
交通部民用航空局飛航服務總臺	射擊日期	114 年 4 月 9、10、15、16、17、18、22、23、24、25、29、30) ，共計 12 日(10、18、25)日為預備日。 (射擊時間：0500-0700) (標準時間：時段申請表)		
中華電信股份有限公司 臺灣臺北區電信分公司 基隆營運處基隆海岸電臺				
交通部航港局	射擊地點	塘岐海域		
交通部航政司	使用武器	地面武器射擊		
交通部航港局北部航務中心				
交通部航港局中部航務中心	射擊發數	依年度射擊計畫實施		
交通部航港局南部航務中心	空域管制範圍	危險區域 經緯度 (WGS84)		A : 26°12'55"N 119°58'47"E B : 26°13'00"N 120°00'30"E C : 26°10'47"N 120°00'41"E D : 26°10'51"N 119°58'50"E
交通部航港局東部航務中心		危險區域 中心點位置		⊕ : 26°11'21"N 120°00'01"E
行政院農業委員會漁業署		危險區域 最小半徑		3 浬(NM)
高雄市政府海洋局		最大彈道高度	5000 (呎) AMSL	
海洋委員會海巡署		海域管制範圍	危險區域 經緯度 (WGS84)	A : 26°12'55"N 119°58'47"E B : 26°13'00"N 120°00'30"E C : 26°10'47"N 120°00'41"E D : 26°10'51"N 119°58'50"E
海洋委員會海巡署艦隊分署				
海洋委員會海巡署北部分署				
國防部參謀本部作戰及計畫參謀次長室				
國防部參謀本部情報參謀次長室	敬致	部隊長		
國防部參謀本部訓練參謀次長室				
國家中山科學研究院				
國防部海軍司令部				
國防部空軍司令部	射擊單位聯絡人：少校顏宏珏 電話：軍用：643381 自動：(0836) 55447 手機：0986740568 代理人：中尉黃煜倫 電話：軍用：643381 自動：(0836) 55447 手機：0988226882 防衛部承辦人：上尉李威政 電話：軍用：641473 自動：(0836)22101 手機：0980426622 代理人：上尉林傳智 電話：軍用：641473 自動：(0836)22101 手機：0989243415			
國防部憲兵指揮部				
國防部後備指揮部				
海洋委員會海巡署中部分署		備註： 一、南竿、北竿機場由射擊單位主動協調南竿及北高守備大隊派遣聯絡官，於射擊全程與塔台保持聯繫，並依塔台管制實施或暫停(停止)射擊。 二、射擊過程中發現危安顧慮，應立即停止射擊。 三、聯絡官均須全程留駐塔台，遇(計畫、臨時性)航空器距南竿機場 40 海浬時，應配合塔台管制暫停射擊至依塔台管制解除後始可再實施射擊任務。		
空軍作戰指揮部				
國防部陸軍司令部後勤指揮部				
海洋委員會海巡署南部分署				
海洋委員會海巡署東部分署				
海洋委員會海巡署金馬澎分署				
海洋委員會海巡署東南沙分署				

170F4 部隊 塘岐海域 114 年 4 月份 時段申請表

日期	星期	射擊時間	標準時間
01	二		
02	三		
03	四		
04	五		
05	六		
06	日		
07	一		
08	二		
09	三	0500-0700	8 日 2100-2300
10	四	0500-0700(預備日)	9 日 2100-2300(預備日)
11	五		
12	六		
13	日		
14	一		
15	二	0500-0700	14 日 2100-2300
16	三	0500-0700	15 日 2100-2300
17	四	0500-0700	16 日 2100-2300
18	五	0500-0700(預備日)	17 日 2100-2300(預備日)
19	六		
20	日		
21	一		
22	二	0500-0700	21 日 2100-2300
23	三	0500-0700	22 日 2100-2300
24	四	0500-0700	23 日 2100-2300
25	五	0500-0700(預備日)	24 日 2100-2300(預備日)
26	六		
27	日		
28	一		
29	二	0500-0700	28 日 2100-2300
30	三	0500-0700(預備日)	29 日 2100-2300



航船布告

中華民國 114 年 02 月 18 日

馬祖地區塘岐海域－軍事操演

依據：

說明：114 年 4 月 9、10、15、16、17、18、22、23、24、25、29、30 日下列位址連線範圍內進行軍事操演，請勿進入該操演水域，以維航行安全。

位置：北緯 26°12′55″，東經 119°58′47″
北緯 26°13′00″，東經 120°00′30″
北緯 26°10′47″，東經 120°00′41″
北緯 26°10′51″，東經 119°58′50″ *WGS84



NOTICE TO MARINERS

Feb 18, 2025

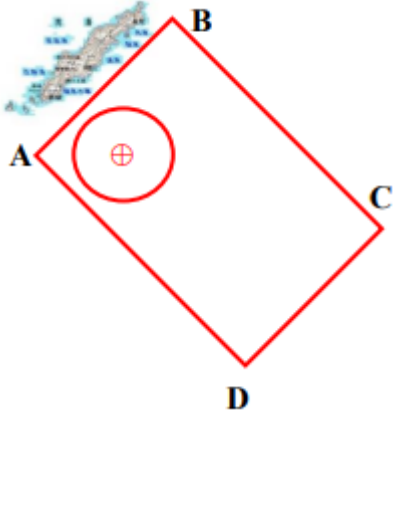
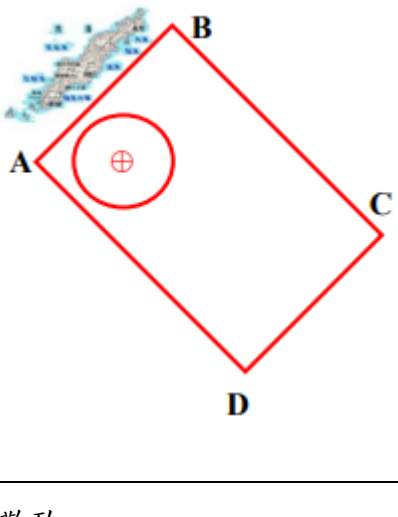
Around Beigan area Waters—Military exercise

Source :

Details : Military exercise will be undertaken on Apr 9、10、15、16、17、18、22、23、24、25、29、30, 2025, all vessels are prohibited from sailing the exercise waters.

Positions : Lat.26°12′55″ N,Long. 119°58′47″ E
Lat. 26°13′00″ N,Long. 120°00′30″ E
Lat. 26°10′47″ N,Long. 120°00′41″ E
Lat. 26°10′51″ N,Long. 119°58′50″ E *WGS84

170F6 部隊對海（空）實彈射擊報告單

分送單位(機關)	射擊單位	170F6 部隊	射擊危險區域概要圖	
內政部警政署	射擊目的	年度訓練	空域管制範圍： 	
交通部民用航空局飛航服務總臺	射擊日期	114 年 4 月 24 日，共計 1 日。 (射擊時間：0500-0700) (標準時間：時段申請表)		
中華電信股份有限公司臺灣臺北區電信分公司基隆營運處基隆海岸電臺				
交通部航港局	射擊地點	亮島東部海域		
交通部航政司	使用武器	地面武器射擊		
交通部航港局北部航務中心				
交通部航港局中部航務中心	射擊發數	依年度射擊計畫實施		
交通部航港局南部航務中心	空域管制範圍 	危險區域經緯度 (WGS84) A : 26°19'55"N 120°12'48"E B : 26°20'54"N 120°14'13"E C : 26°14'56"N 120°19'45"E D : 26°14'10"N 120°18'14"E		
交通部航港局東部航務中心				
行政院農業委員會漁業署				危險區域中心點位置
高雄市政府海洋局				
海洋委員會海巡署			危險區域最小半徑	3 浬(NM)
海洋委員會海巡署艦隊分署				
海洋委員會海巡署北部分署			最大彈道高度	5000 (呎) AMSL
國防部參謀本部作戰及計畫參謀次長室				
國防部參謀本部情報參謀次長室			危險區域經緯度 (WGS84)	A : 26°19'55"N 120°12'48"E B : 26°20'54"N 120°14'13"E C : 26°14'56"N 120°19'45"E D : 26°14'10"N 120°18'14"E
國防部參謀本部訓練參謀次長室				
國家中山科學研究院	海域管制範圍			
國防部海軍司令部				
國防部空軍司令部	敬致	部隊長		
國防部憲兵指揮部				
國防部後備指揮部	備註： 一、南竿、北竿機場由射擊單位主動協調南竿及北高守備大隊派遣聯絡官，於射擊全程與塔台保持聯繫，並依塔台管制實施或暫停(停止)射擊。 二、射擊過程中如發現危安顧慮，應立即停止射擊。 三、聯絡官均須全程留駐塔台，遇(計畫、臨時性)航空器距南竿機場 40 海浬時，應配合塔台管制暫停射擊至依塔台管制解除後始可再實施射擊任務。	射擊單位聯絡人：少校顏宏瑀 電話：軍用：643381 自動：(0836) 55447 手機：0986740568 代理人：中尉黃煜倫 電話：軍用：643381 自動：(0836) 55447 手機：0988226882 防衛部承辦人：上尉李威政 電話：軍用：641473 自動：(0836)22101 手機：0980426622 代理人：上尉林傳智 電話：軍用：641473 自動：(0836)22101 手機：0989243415		
海洋委員會海巡署中部分署				
空軍作戰指揮部				
國防部陸軍司令部後勤指揮部				
海洋委員會海巡署南部分署				
海洋委員會海巡署東部分署				
海洋委員會海巡署金馬澎分署				
海洋委員會海巡署東南沙分署				

170F6 部隊亮島東部海域 114 年 4 月份時段申請表

日期	星期	射擊時間	標準時間(格林威治時間)
01	三		
02	四		
03	五		
04	六		
05	日		
06	一		
07	二		
08	三		
09	四		
10	五		
11	六		
12	日		
13	一		
14	二		
15	三		
16	四		
17	五		
18	六		
19	日		
20	一		
21	二		
22	三		
23	四		
24	五	0500-0700	23 日 2100-2300 時
25	六		
26	日		
27	一		
28	二		
29	三		
30	四		
31	五		



航船布告

中華民國 114 年 02 月 18 日

馬祖地區亮島東部海域 - 軍事操演

依據：

說明：114 年 4 月 24 日下列位址連線範圍內進行軍事操演，請勿進入該操演水域，以維航行安全。

位置：北緯 $26^{\circ}19'55''$ ，東經 $120^{\circ}12'48''$
北緯 $26^{\circ}20'54''$ ，東經 $120^{\circ}14'13''$
北緯 $26^{\circ}14'56''$ ，東經 $120^{\circ}19'45''$
北緯 $26^{\circ}14'10''$ ，東經 $120^{\circ}18'14''$ *WGS84



NOTICE TO MARINERS

Feb 18, 2025

Around Baigan area Waters—Military exercise

Source :

Details : Military exercise will be undertaken on Apr24, 2025, all vessels are prohibited from sailing the exercise waters.

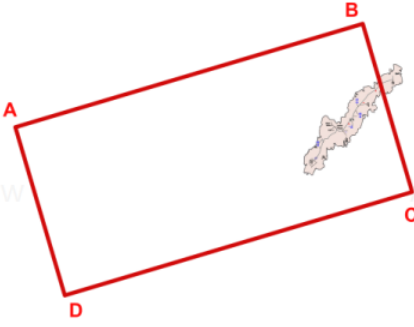
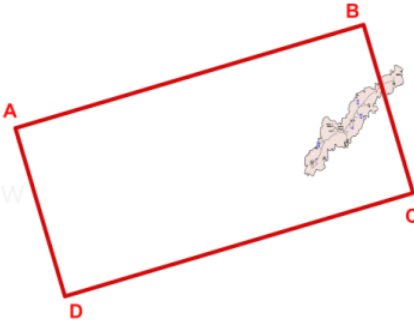
Positions : Lat. $26^{\circ}19'55''$ N,Long. $120^{\circ}12'48''$ E

Lat. $26^{\circ}20'54''$ N,Long. $120^{\circ}14'13''$ E

Lat. $26^{\circ}14'56''$ N,Long. $120^{\circ}19'45''$ E

Lat. $26^{\circ}14'10''$ N,Long. $120^{\circ}18'14''$ E *WGS84

170F6 部隊對海（空）實彈射擊報告單

分送單位(機關)	射擊單位	170F6 部隊	射擊危險區域概要圖
內政部警政署	射擊目的	年度訓練	空域管制範圍： 
交通部民用航空局飛航服務總臺	射擊日期	114 年 4 月 24 日，共計 1 日。 (射擊時間：0500-0700) (標準時間：時段申請表)	
中華電信股份有限公司 臺北區營運處	射擊地點	亮島西部海域	海域管制範圍 
交通部航港局			
交通部航政司	使用武器	地面武器射擊	
交通部航港局北部航務中心	射擊發數	依年度射擊計畫實施	
交通部航港局中部航務中心	空域管制範圍	危險區域經緯度 (WGS84) A : 26°19'41"N 120°04'30"E B : 26°21'00"N 120°13'28"E C : 26°19'24"N 120°13'33"E D : 26°19'15"N 120°04'26"E	
交通部航港局南部航務中心			
交通部航港局東部航務中心			
行政院農業委員會漁業署			
高雄市政府海洋局			
海洋委員會海巡署			
海洋委員會海巡署艦隊分署			
海洋委員會海巡署北部分署			
國防部參謀本部作戰及計畫參謀次長室			
國防部參謀本部情報參謀次長室			
國防部參謀本部訓練參謀次長室			
國家中山科學研究院	危險區域中心點位置	⊕ : 26°19'42"N 120°13'38"E	
國防部海軍司令部	危險區域最小半徑	3 浬(NM)	
國防部空軍司令部	最大彈道高度	5000 (呎) AMSL	
國防部憲兵指揮部	海域管制範圍	危險區域經緯度 (WGS84) A : 26°19'41"N 120°04'30"E B : 26°21'00"N 120°13'28"E C : 26°19'24"N 120°13'33"E D : 26°19'15"N 120°04'26"E	
國防部後備指揮部			
海洋委員會海巡署中部分署			
空軍作戰指揮部			
國防部陸軍司令部後勤指揮部			
海洋委員會海巡署南部分署			
海洋委員會海巡署東部分署			
海洋委員會海巡署金馬澎分署			
海洋委員會海巡署東南沙分署			
			備註：
		敬致	
		部隊長	
		射擊單位聯絡人：少校顏宏珪 電話：軍用：643381 自動：(0836) 55447 手機：0986740568 代理人：中尉黃煜倫 電話：軍用：643381 自動：(0836) 55447 手機：0988226882 防衛部承辦人：上尉李威政 電話：軍用：641473 自動：(0836)22101 手機：0980426622 代理人：上尉林傳智 電話：軍用：641473 自動：(0836)22101 手機：0989243415	

170F6 部隊亮島西部海域 114 年 4 月份時段申請表

日期	星期	射擊時間	標準時間(格林威治時間)
01	三		
02	四		
03	五		
04	六		
05	日		
06	一		
07	二		
08	三		
09	四		
10	五		
11	六		
12	日		
13	一		
14	二		
15	三		
16	四		
17	五		
18	六		
19	日		
20	一		
21	二		
22	三		
23	四		
24	五	0500-0700	23 日 2100-2300 時
25	六		
26	日		
27	一		
28	二		
29	三		
30	四		
31	五		



航船布告

中華民國 114 年 02 月 18 日

馬祖地區亮島西部海域 - 軍事操演

依據：

說明：114 年 4 月 24 日下列位址連線範圍內進行軍事操演，請勿進入該操演水域，以維航行安全。

位置：北緯 $26^{\circ}19'41''$ ，東經 $120^{\circ}04'30''$
北緯 $26^{\circ}21'00''$ ，東經 $120^{\circ}13'28''$
北緯 $26^{\circ}19'24''$ ，東經 $120^{\circ}13'33''$
北緯 $26^{\circ}19'15''$ ，東經 $120^{\circ}04'26''$ *WGS84



NOTICE TO MARINERS

Feb 18, 2025

Around Baigan area Waters—Military exercise

Source :

Details : Military exercise will be undertaken on Apr24, 2025, all vessels are prohibited from sailing the exercise waters.

Positions : Lat. $26^{\circ}19'41''$ N,Long. $120^{\circ}04'30''$ E

Lat. $26^{\circ}21'00''$ N,Long. $120^{\circ}13'28''$ E

Lat. $26^{\circ}19'24''$ N,Long. $120^{\circ}13'33''$ E

Lat. $26^{\circ}19'15''$ N,Long. $120^{\circ}04'26''$ E *WGS84