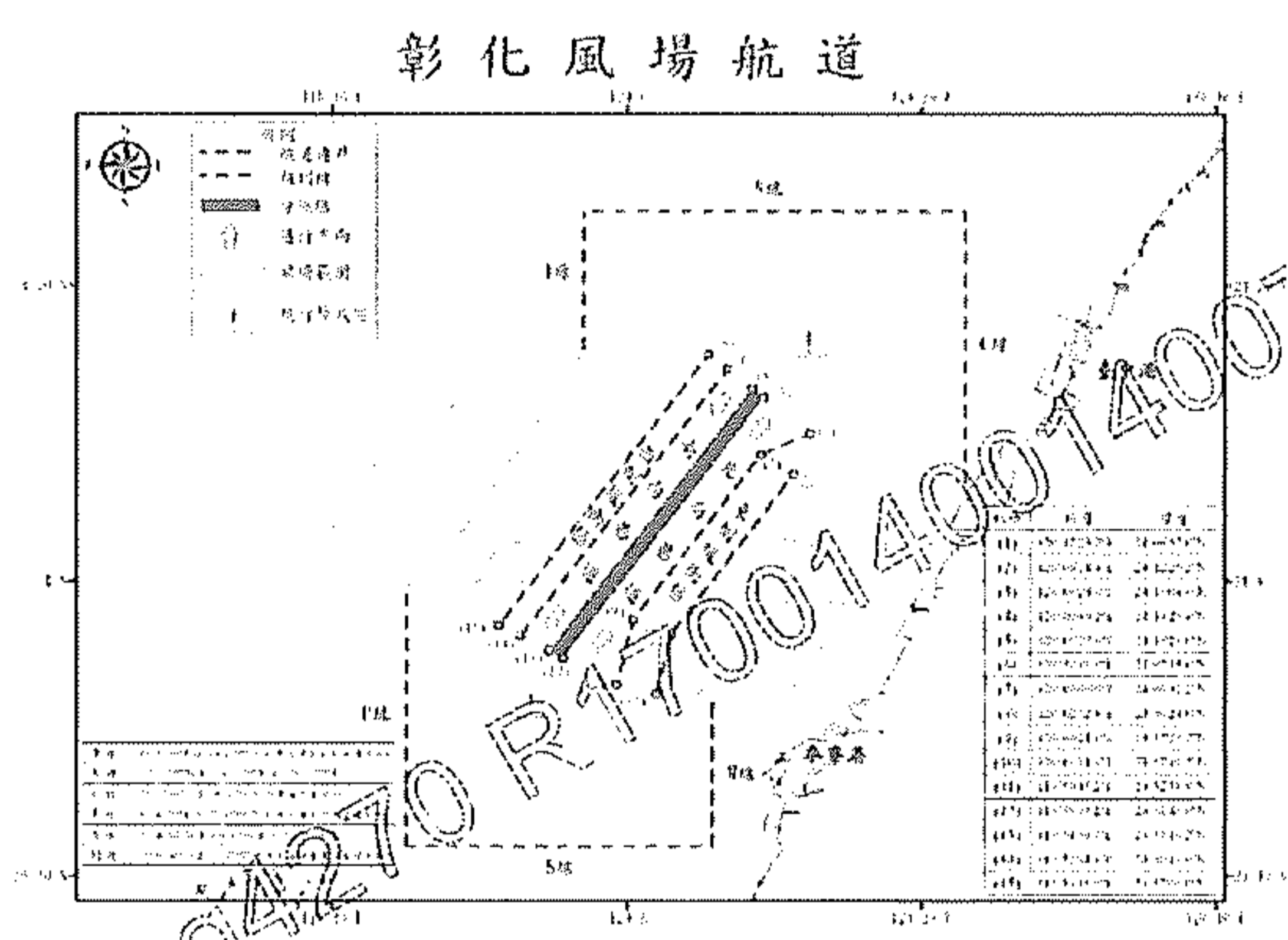
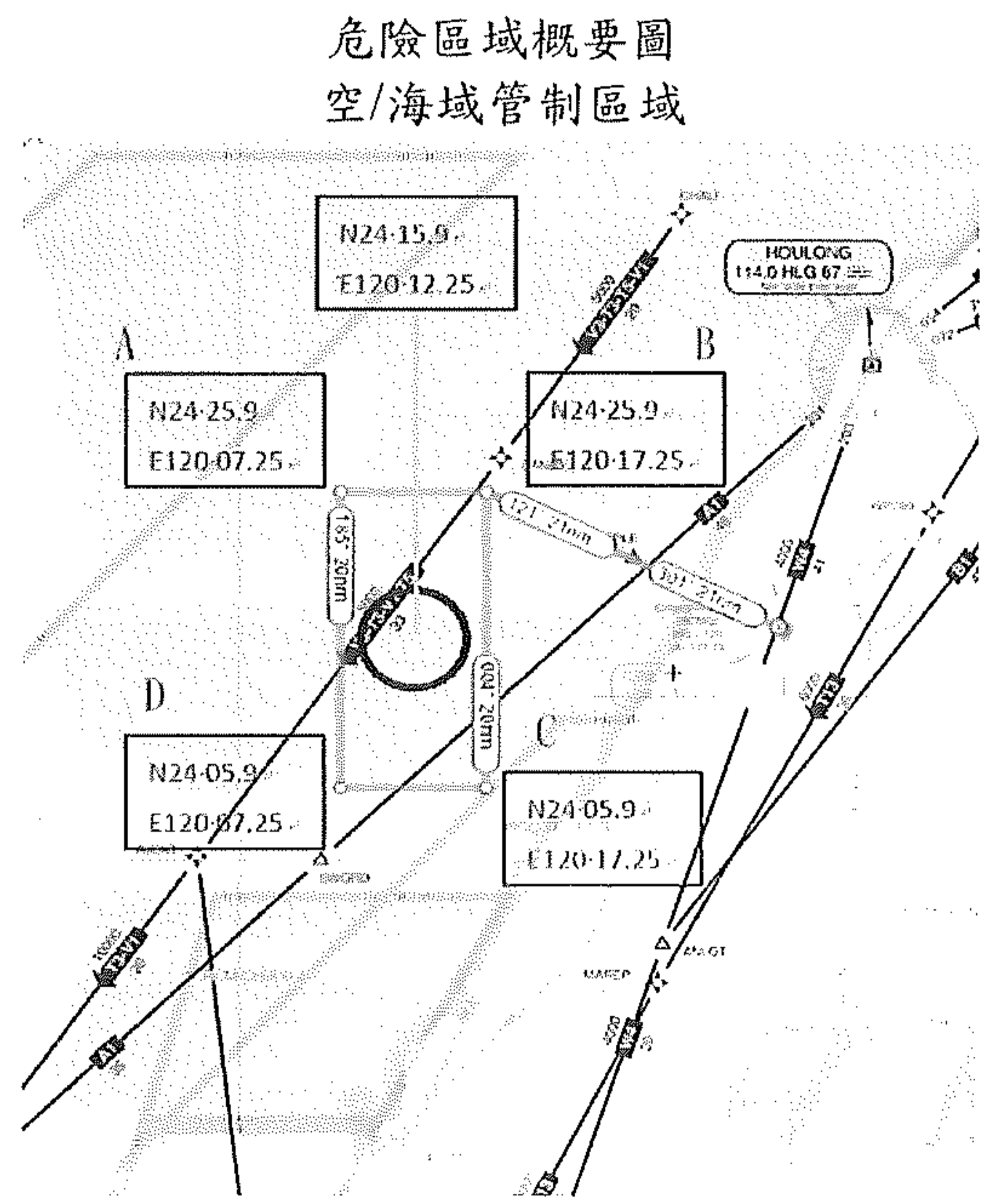


分送單位(機關)	執行單位	漢翔航空工業
內政部警政署	執行目的	油箱拋投測試
飛航服務總臺	執行日期	114年4月28日-5月28日
基隆海岸電臺		
國家中山科學研究院		
漢翔航空工業公司		
交通部航務局	執行時間	1.自 09:40 至 10:00 止 2.自 13:40 至 14:00 止
交通部航港局 北部航務中心	執行地點	R-270/25NM
國防部參謀本部作計室	使用裝備	飛機拋投 275 加侖裝水油箱
交通部航港局 中部航務中心	拋投數量	3~5 枚
	空域管制範圍	危險區域(經緯度) A: 24°25'09"N 120°07'25"E B: 24°25'09"N 120°17'25"E C: 24°05'09"N 120°17'25"E D: 24°05'09"N 120°07'25"E 高度 0~5,000 英尺。
交通部航港局 南部航務中心	海域管制範圍	對海域危險區域(經緯度) 以 241509N 1201225E 為中心， 5NM 半徑所含之範圍，高度 0~3,000 英尺。
交通部航港局 東部航務中心		
農業部漁業署		
高雄市政府海洋局		
海洋委員會海巡署		
海洋委員會 海巡署艦隊分署		
海洋委員會海巡署 金馬澎及北、中、南、 東部分署		
國防部參謀本部 情報參謀次長室		
國防部參謀本部 訓練參謀次長室		
海軍大氣海洋局		
國防部陸軍司令部	危險區域 中心點	24°15'9"N 120°12'25"E
國防部海軍司令部	最小半 徑	5NM
國防部空軍司令部		
國防部憲兵指揮部		
國防部全民動員防衛署	備註：	




敬致
 部隊長

空軍作戰指揮部	1. 船隻及航空器請避開測試海、空域以策安全。 2. 臨時變更將以電話傳真通知。 3. 任務完成後，將立即取消海空域關閉申請。 4. 本案測試有戰機支援進入射擊區域。	漢翔連絡人：林福璋
陸軍後勤指揮部		公司電話：04-27020001 分機 4388
空軍第一戰術戰鬥機聯隊		手機：0988-006749
空軍第三戰術戰鬥機聯隊		中科院連絡人：高冠棕
空軍第四戰術戰鬥機聯隊		軍用電話：04-27023051 分機 502121 手機：0963-089943 連絡人：黃叙昌。 軍用電話：352078。 自動電話：(03)4712201#352078

2025-04-08 xuchang4270 R17001400140078

2025-04-08 xuchang4270 R17001400140078




航船布告

中華民國 114 年 4 月 8 日

台灣西部海域 – 系統測試

- 依據 依據國家中山科學研究院114年4月8日國科系發字第1140013699號函辦理。
- 說明 114年4月28日~5月28日在下列位址連線範圍內進行系統射擊，禁止進入該操演水域，以惟航行安全。
- 位置 北緯24°25'09.0"，東經120°07'25.0"。
北緯24°25'09.0"，東經120°17'25.0"。
北緯24°05'09.0"，東經120°17'25.0"。
北緯24°05'09.0"，東經120°07'25.0"。*WGS84



NOTICE TO MARINERS

Apr. 8, 2025

Taiwan Western Waters – System test

- Source National Chung-Shan Institute of Science and Technology, letter No. 1140013699 dated Apr. 8, 2025.
- Details System test will be undertaken on Apr. 28 ~ May. 28, 2025, all vessels are prohibited from sailing the exercise waters.
- Positions Lat. 24°25'09.0" N., Long. 120°07'25.0" E.
Lat. 24°25'09.0" N., Long. 120°17'25.0" E.
Lat. 24°05'09.0" N., Long. 120°17'25.0" E.
Lat. 24°05'09.0" N., Long. 120°07'25.0" E.*WGS84