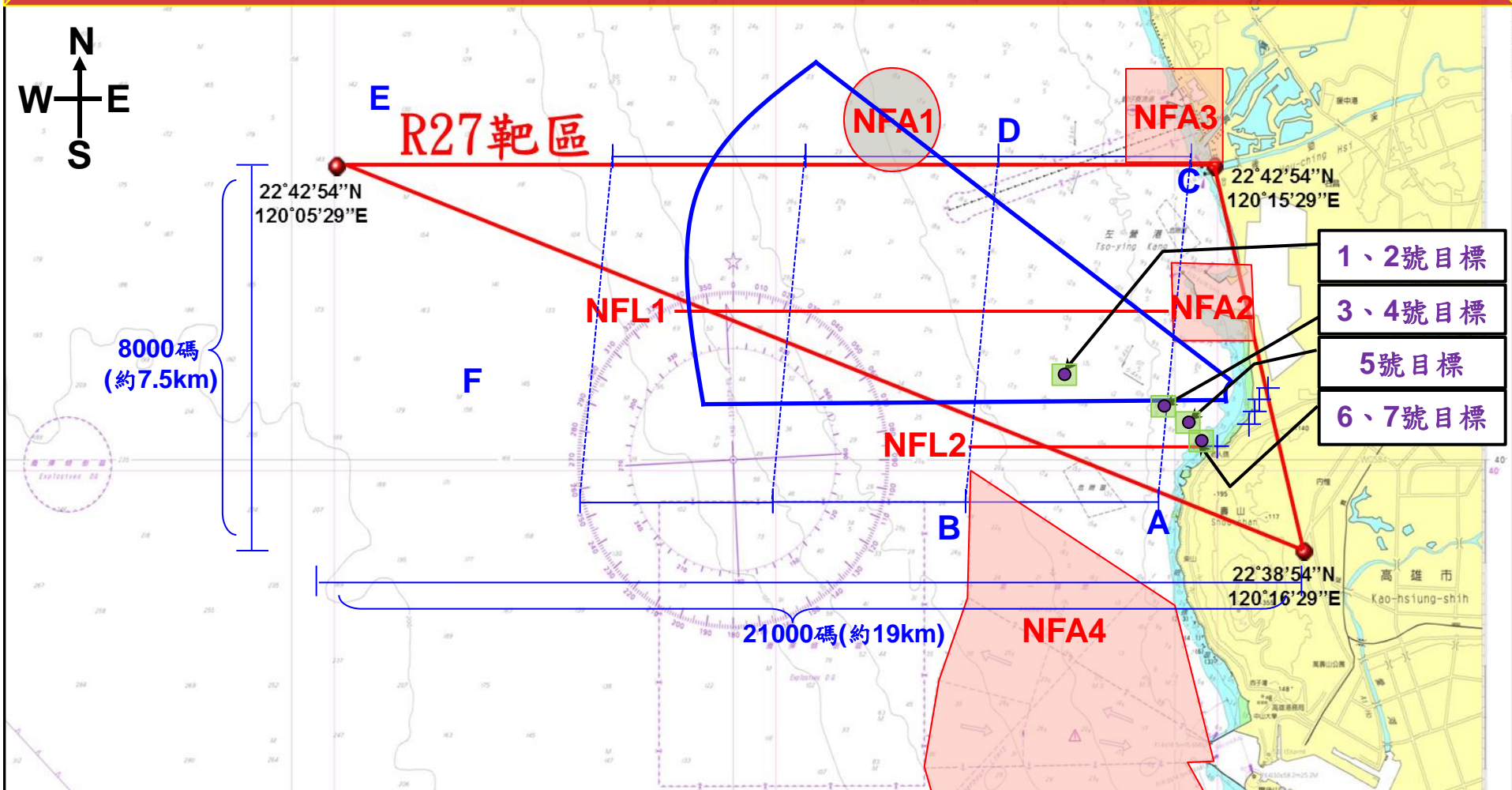


114年上半年度作戰計畫演練射擊安全限制示意圖



R27靶區	禁射區(線)		目標		警戒船		限制因素			
業管單位	NFA1	漁場	1號	3000m	A	M109x1	通報文號			
海軍教準部	NFA2	左營港出入	2號	3000m	B	飛彈快艇	航空最低	500ft	空域	3000ft/地面
			3號	800m			彈高最高	300m	觀測	能見度>1km
南北縱長約7.5公里，東西橫約19公里，臨近蚵仔寮漁港及高雄港，略成一直角三角型靶區。	NFA3	蚵仔寮漁港	4號	800m	C	M109x1	照明彈	≤5級	UAS風	<4級
	NFA4	高雄港錨地	5號	400m	D	飛彈快艇	安全諸元	≤200	UAS高	<2000m
	NFL1	信號臺向西	6號	100m	E	海巡艇	浪高	≤5級	UAS	8km
	NFL2	老人礁向西	7號	100m	F					

安全警戒區域位置圖



飛彈快艇

M109艇

03'00" A

04'00" E 120 03'30" N 22 43'20"

05'00"

08'00"

09'00"

10'30"


12'00"

13'30" B



E 120 03 00" N 22 43 20"

N 22 42 00"



N 22 40 30"

E 120 05 00" N 22 39 40"

N 22 38 00"

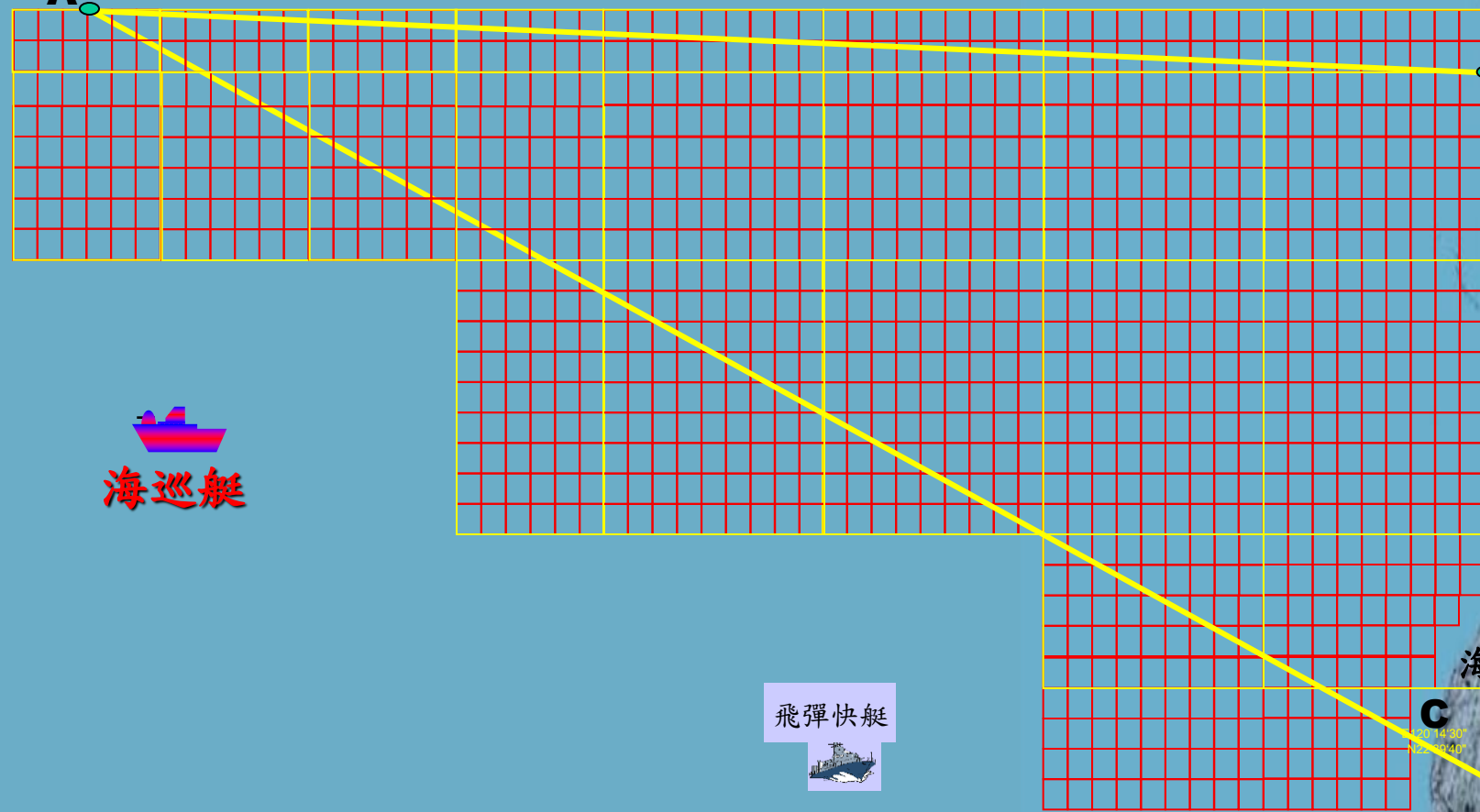
飛彈快艇

M109艇

C E 120 14 20" N 22 39 40"

海五哨
火牛區
海七哨

壽山



防空警衛群114年上半年度作戰計畫演練射擊安全管制人員聯絡官編組表

區分	級	職	職	掌	位	置
安	人參官	陳中校	0982566690	擔任安全管制組組長，負責驗證本次射擊各式武器，射擊安全般事宜。		參觀台
	人事官	黃上尉	0963638601	負責本次安全管制聯絡官、警戒、交管人員派遣，掌握射擊陣地勤務相關事宜。		安管中心
全	電操士	鍾下士	0963760832	擔任左營信號台安全管制聯絡官。		左營信號台
	醫務士	林下士	0903018463	擔任神鷹基地飛航安全管制聯絡官。		神鷹基地塔台
管	步兵士	莊中士	0908023795	進駐高雄港務分公司船舶交通服務中心VTC塔臺擔任連絡官。		VTC塔台
	步兵士	吳中士	0902201998	擔任海巡艇通聯管制官。		巡防艇
制	訓練官	張中尉	0978693777	擔任飛彈快艇通聯管制官。		飛彈快艇
	情報官	陳上尉	0980256961	擔任飛彈快艇通聯管制官。		飛彈快艇
組	作戰士	吳上士	0977183936	擔任M109艇通聯管制官。		M109快艇
	分隊長	李上士	0987199830	擔任M109艇通聯管制官。		M109快艇
組	駕駛兵	畢上兵	0961500186	進駐高雄一港口安檢所擔任連絡官。		高雄一港口安檢所
	駕駛兵	張上兵	0909224999	進駐柴山安檢所擔任連絡官。		柴山安檢所
	駕駛兵	吳上兵	0970072092	進駐蚵仔寮漁港安檢所擔任連絡官。		蚵仔寮漁港安檢所

射擊公告

本部於6月3、4日1300-1700時（預備日6月5日）實施火砲實彈射擊，射擊區域為左營港區外海(R-27海域)，請通報漁船作業於射擊時間勿禁入此區，以維射擊安全。

此致

R27海上管制區域：

A : 22° 42' 54" N
 120° 05' 29" E
 B : 22° 42' 54" N
 120° 15' 29" E
 C : 22° 38' 54" N
 120° 16' 29" E

中華民國 114 年 4 月 30 日