

漁港範圍圖層套疊說明

2025年6月

系統公告

- ▶ 本部「土地開發資訊系統」即日起整併至「地籍圖資網路便民服務系統」，進入該系統圖台後，可利用上方之「開發資訊」功能選項檢索區段徵收、市地重劃、農村社區土地重劃等開發案件相關資訊，歡迎多加利用。使用網站過程中有任何疑問，請洽詢客服人員，我們將竭誠為您服務，謝謝！
- ▶ 本系統提供地籍圖資日期版本為2025年5月22日。
- ▶ 瀏覽器建議使用Firefox、Google Chrome、IE11以上版本。
- ▶ 支援行動裝置瀏覽器，惟其作業軟體版本建議Android 7.0及iOS 8.0以上。

系統簡介

本系統結合地籍圖資及開發案件資訊網路便民查詢功能，以內政部建置完成之全國土地基本資料庫，提供以地號、建物門牌、村里等方式查詢土地位置，及區段徵收開發、市地重劃及農村社區土重劃案件、非都市土地分區及使用地類別等土地資訊查詢功能。輔以多元定位、路徑導航及實價登錄案件應用、套疊NLSC、正射影像(航照圖)及OSM，提供公開透明的地籍及土地使用資訊。



入口一
最新版
鄉麻式



入口二
響應式
網頁



入口三
不提供



行動版
QR Code

服務說明

- ▶ 本系統提供查詢之地籍圖相關資訊，係定期自縣市地籍資料庫複製，僅可作為土地位置之示意，實際圖形應以地政事務所核發之謄本為準。
- ▶ 相關土地開發及利用案件審查資訊如下：
 - 國土利用及空間資訊審議專區
 - 土地徵收審議案件查詢
 - 市地重劃計畫書審查案件查詢
- ▶ 本系統提供之免費查詢服務，提供各種圖資套疊顯示，係經由電腦直接套疊顯示概略位置及周邊環境示意，可方便引導使用者瞭解土地坐落，惟其受限於不同種類圖資之產製時間、方法、比例尺及坐標系統等差異，該示意位置未經現場實

點選 進入

內政部地政司 地籍圖資網路便民服務系統

<https://easymap.land.moi.gov.tw/Z10Web/Index>



地籍資料查詢 門牌地址定位 地籍定位

縣市 請選擇

鄉鎮市區 請選擇

段號 請輸入

段名 請選擇

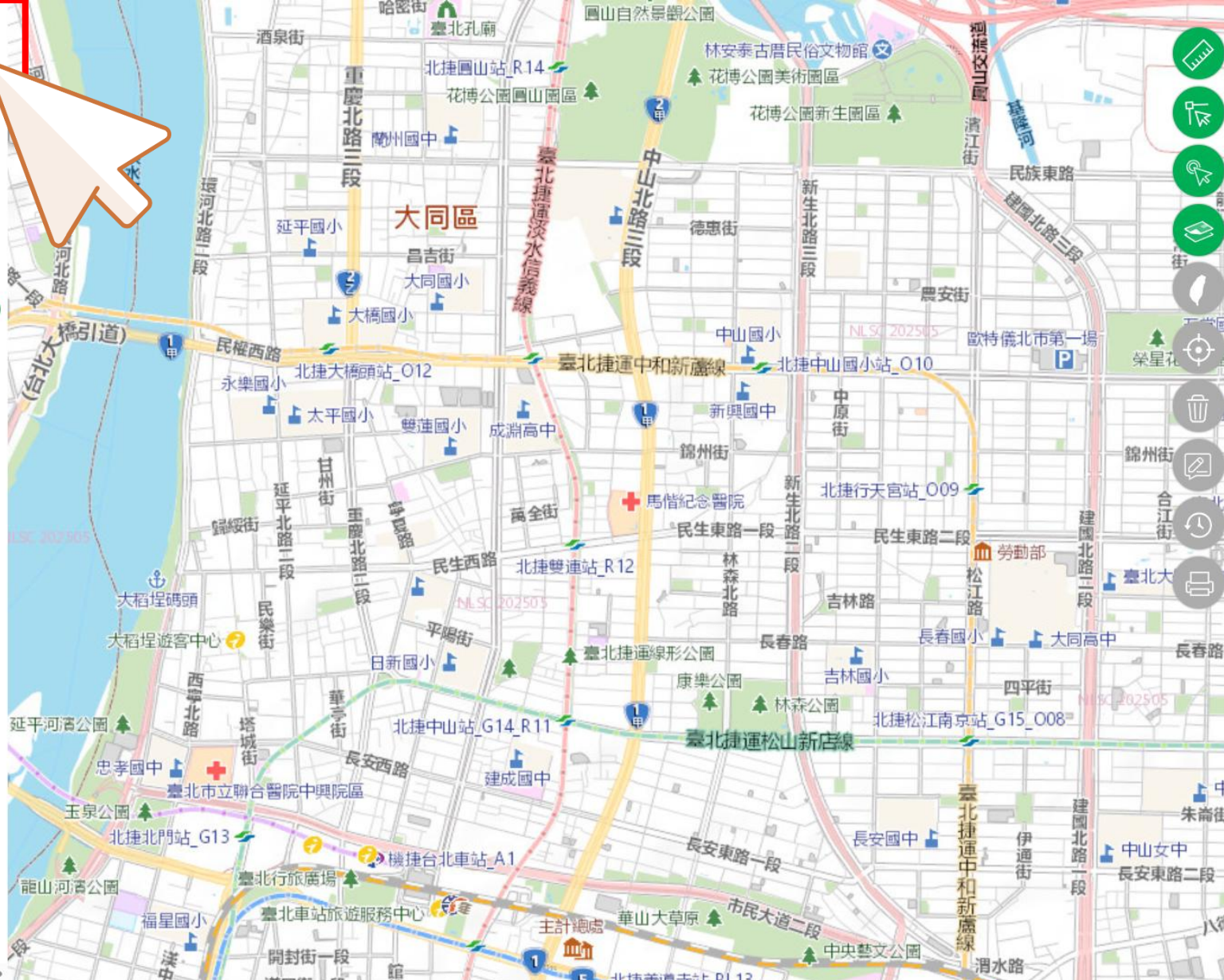
地號 請輸入

清除圖面查詢標示

查詢

系統公告

本系統提供地籍圖資日期版本為2025年5月22日。



點擊
「三」
打開
選項
列



農業部漁業署

Fisheries Agency, Ministry of Agriculture

查詢服務

- 開發區查詢
- 戶政門牌查詢
- 非都土地查詢
- 統計儀表版
- 查詢統計

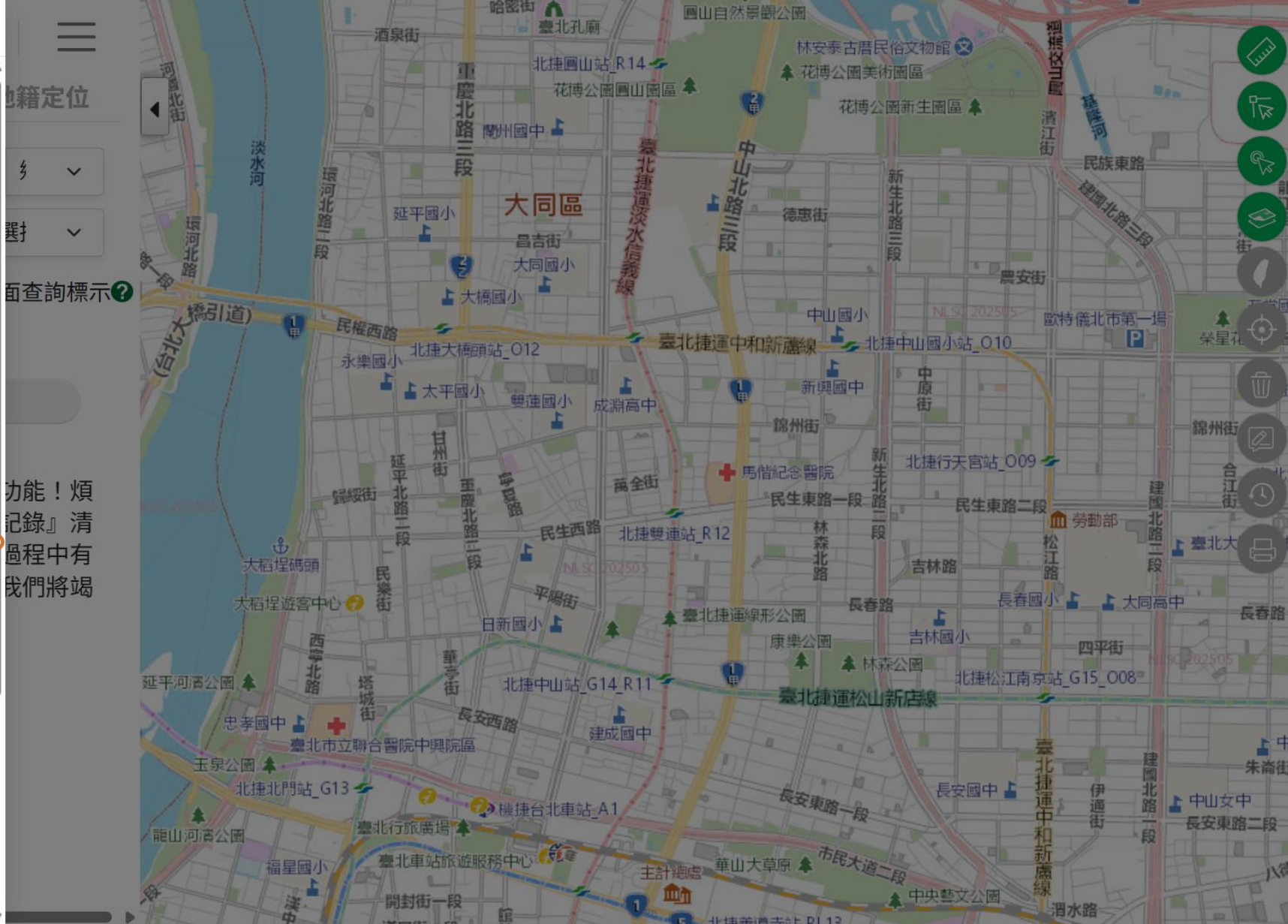
進階操作

- 雙框設定**
- 雙框圖層-地圖
- 3D模式
- 路徑導航
- 螢幕匯出/列印

操作導引

- 瀏覽記錄
- 下載專區
- 使用導覽

相關服務



點擊
雙框
設定

地圖設定 其它套疊

選擇DXF檔案

選擇檔案 未選擇任何檔案

坐標系: TWD97

選擇SHP檔案

SHP: 選擇檔案 未選擇任何檔案

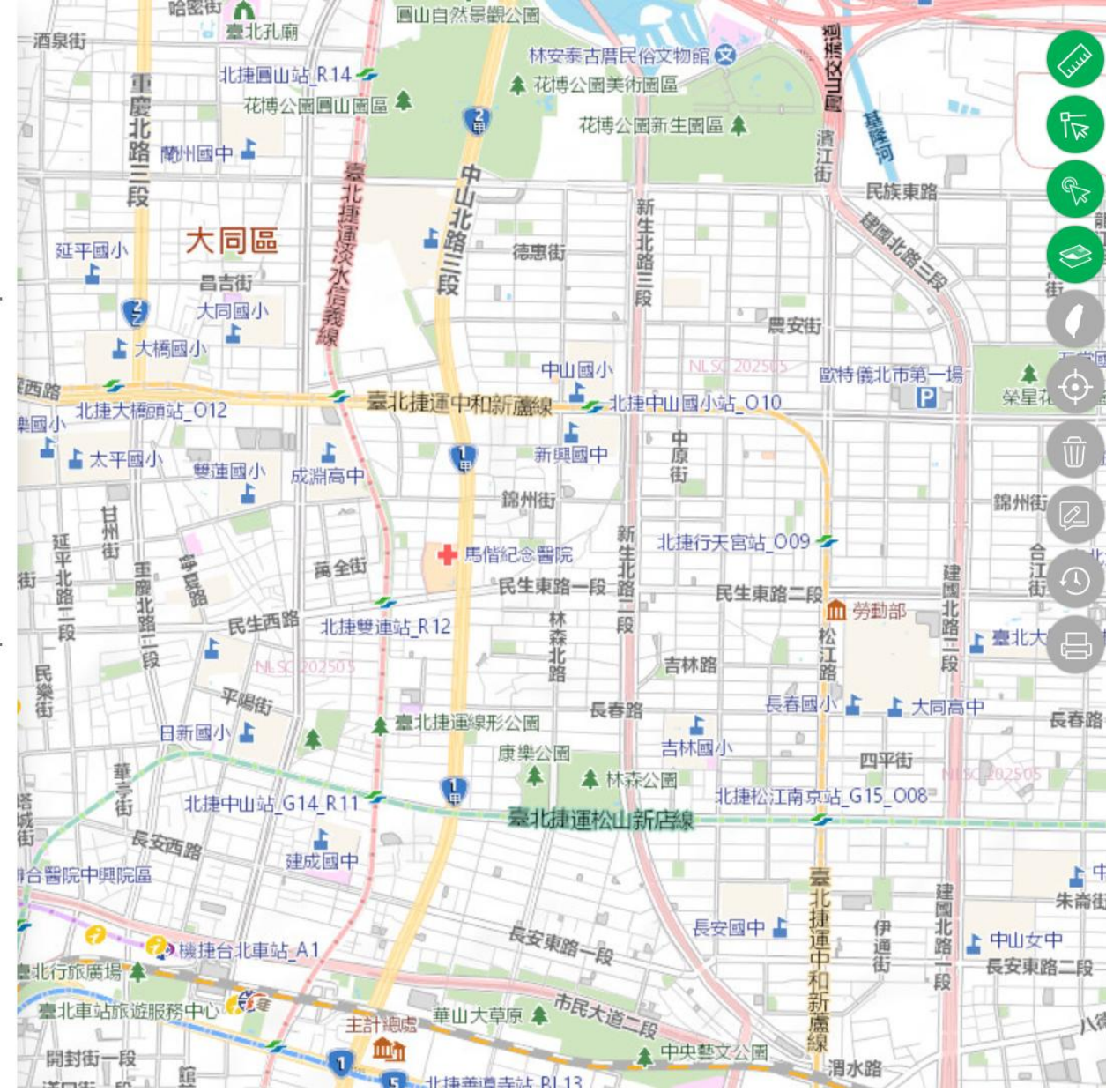
SHX: 選擇檔案 未選擇任何檔案

DBF: 選擇檔案 未選擇任何檔案

坐標系: TWD97

DXF套疊

SHP套疊



點擊
其他
套疊

地圖設定 其它套疊

選擇DXF檔案 ?

選擇檔案 未選擇任何檔案

坐標系: TWD97 ▾

DXF套疊

選擇SHP檔案 ?

SHP:

選擇檔案 未選擇任何檔案

SFX:

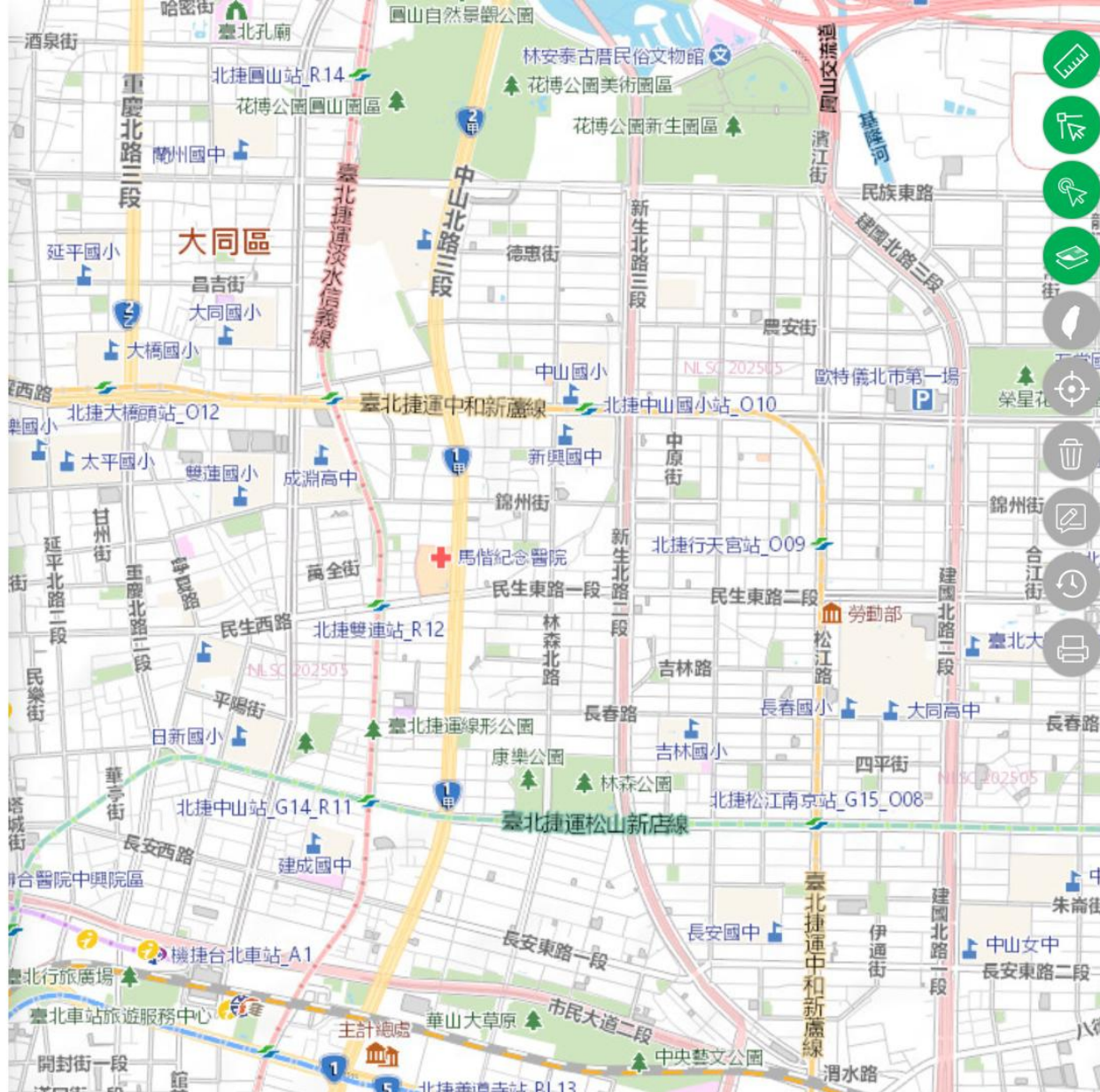
選擇檔案 未選擇任何檔案

DBF:

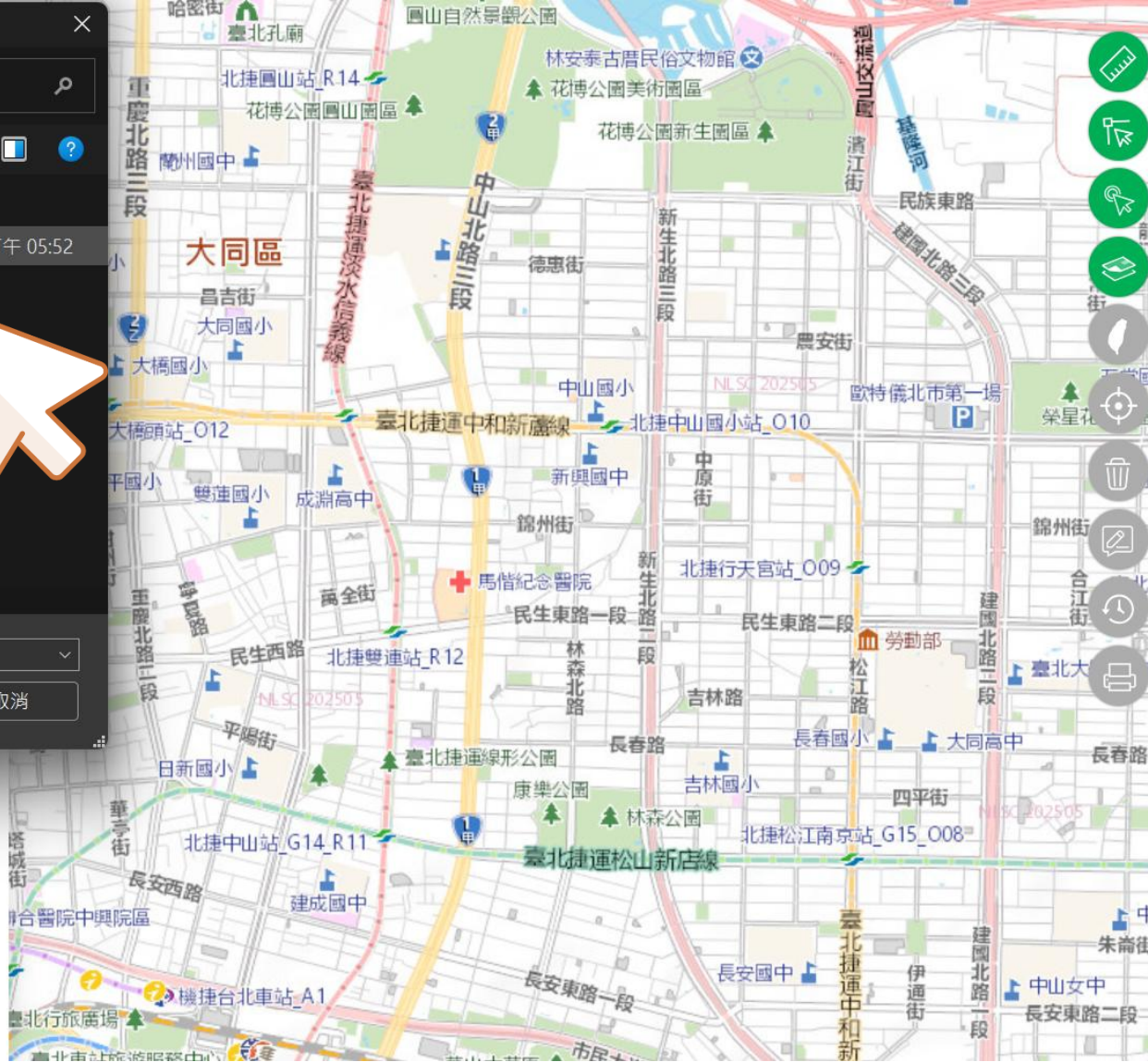
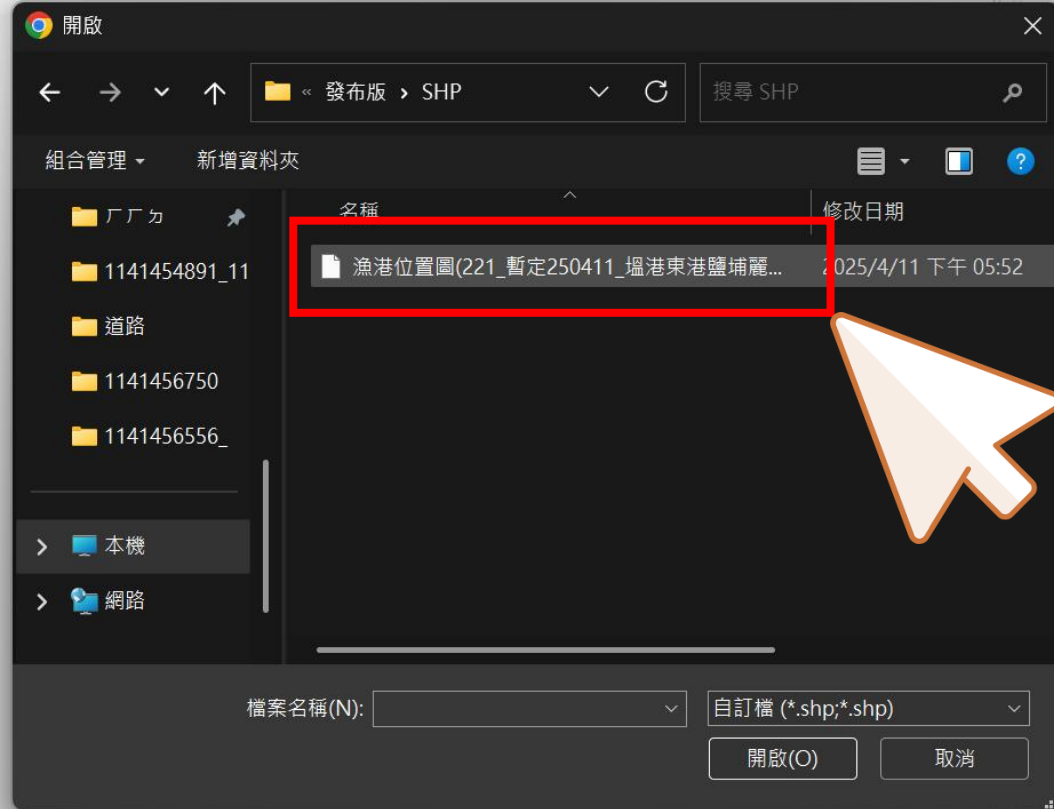
選擇檔案 未選擇任何檔案

坐標系: TWD97 ▾

IP套疊



選擇檔案



選擇
SHP
檔

開啟

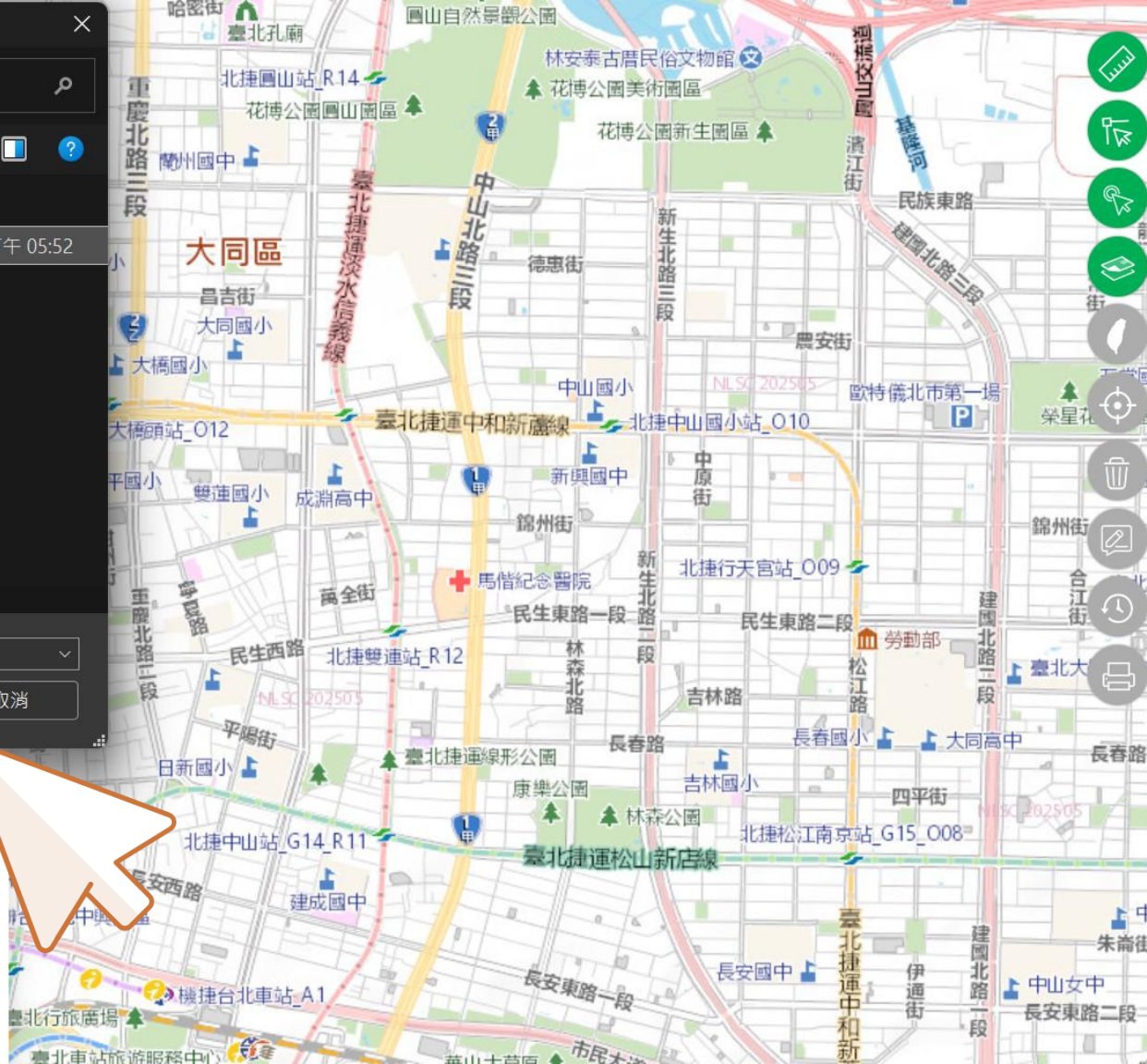
← → ▾ ↑ 發布版 > SHP 搜尋 SHP

組合管理 ▾ 新增資料夾

名稱	修改日期
漁港位置圖(221_暫定250411_塭港東港鹽埔麗...	2025/4/11 下午 05:52

檔案名稱(N): 漁港位置圖(221_暫定250411_) 自訂檔 (*.shp/*shp)

開啟(O) 取消



點擊
開啟

地圖設定 其它套疊

選擇DXF檔案 ?

選擇檔案 未選擇任何檔案

坐標系: TWD97 ▾

DXF套疊

選擇SHP檔案 ?

SHP:

選擇檔案 漁港位...占2).shp

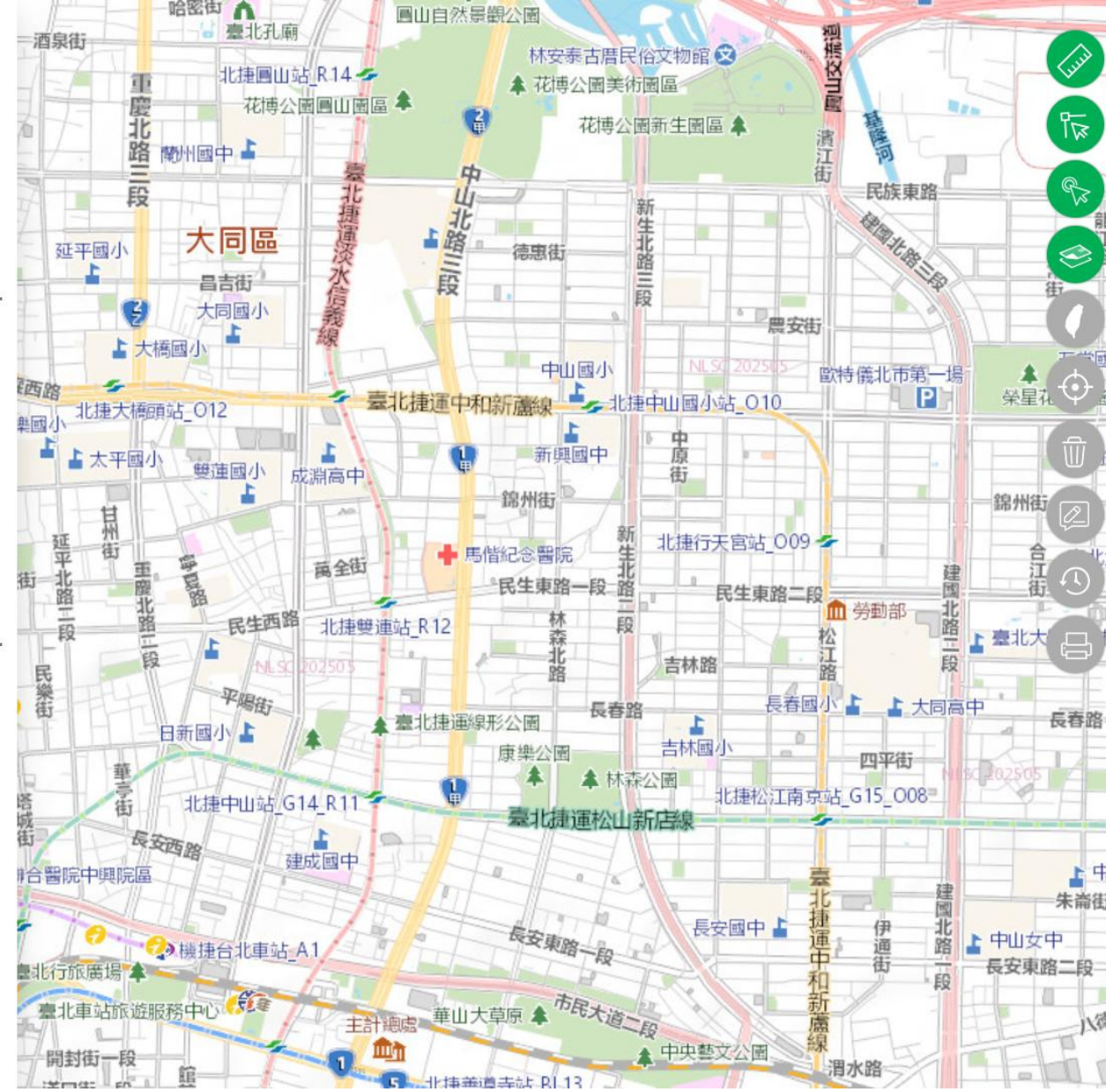

SHX:

選擇檔案 未選擇任何檔案

DBF:

選擇檔案 未選擇任何檔案

坐標系: TWD97 ▾



選擇檔案



農業部漁業署
Fisheries Agency, Ministry of Agriculture

地圖設定 其它套疊

選擇DXF檔案 ?

選擇檔案 未選擇任何檔案

坐標系: TWD97 v

DXF套疊

選擇SHP檔案 ?

SHP:

選擇檔案 漁港位...占2).shp

SHX:

選擇檔案 漁港位...占2).shx

DBF:

選擇檔案 未選擇任何檔案

坐標系: TWD97 v

SHP套疊

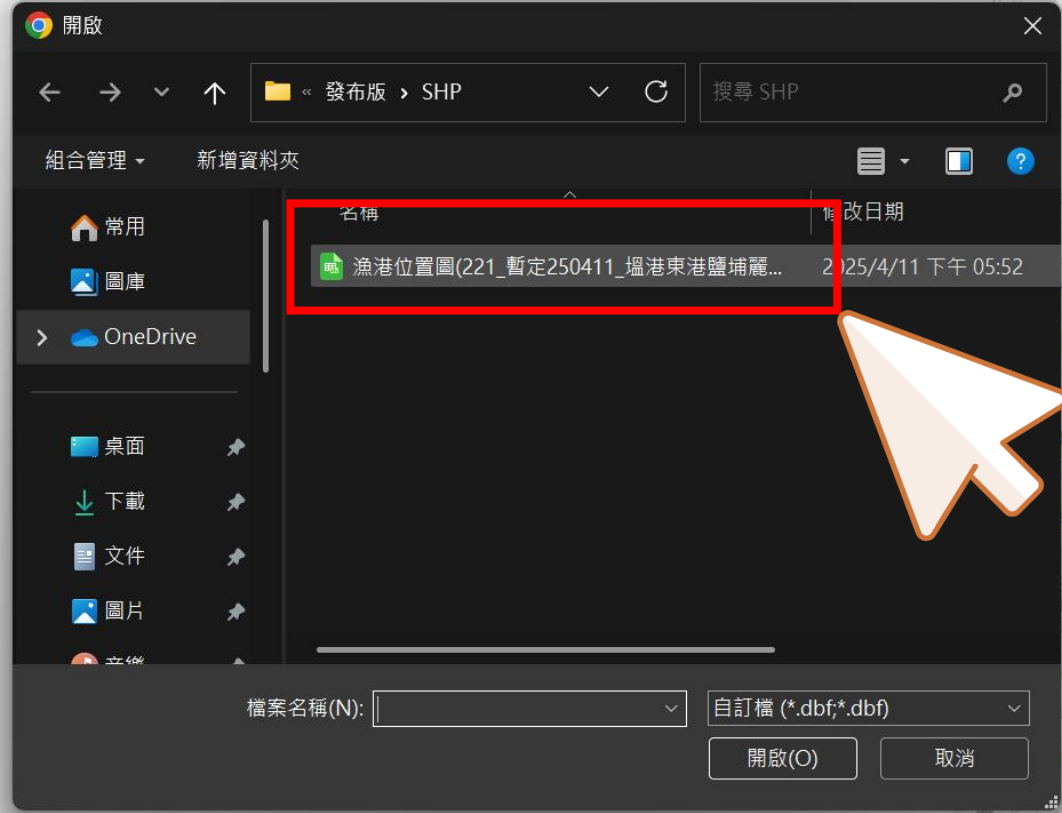


選擇檔案

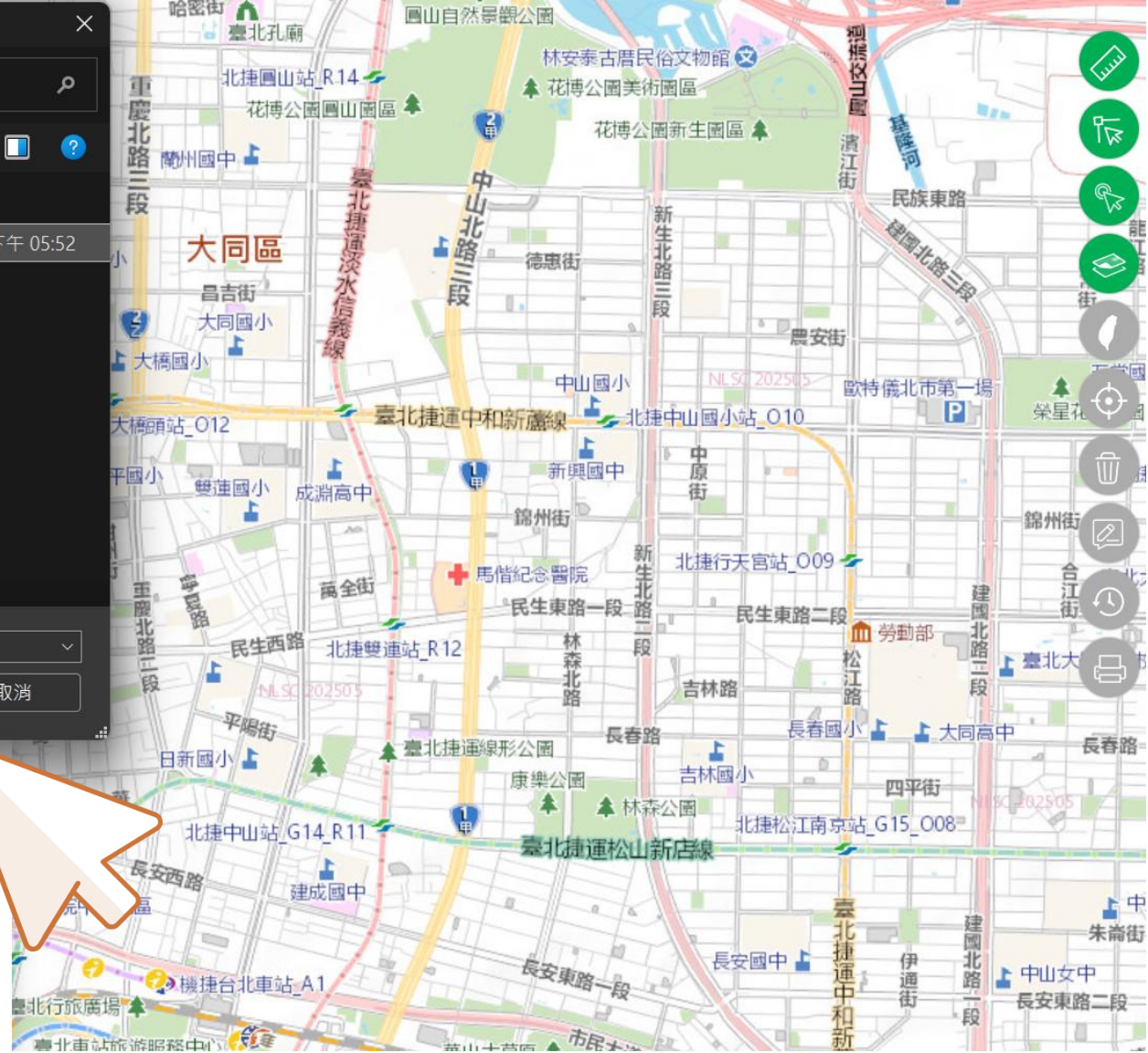
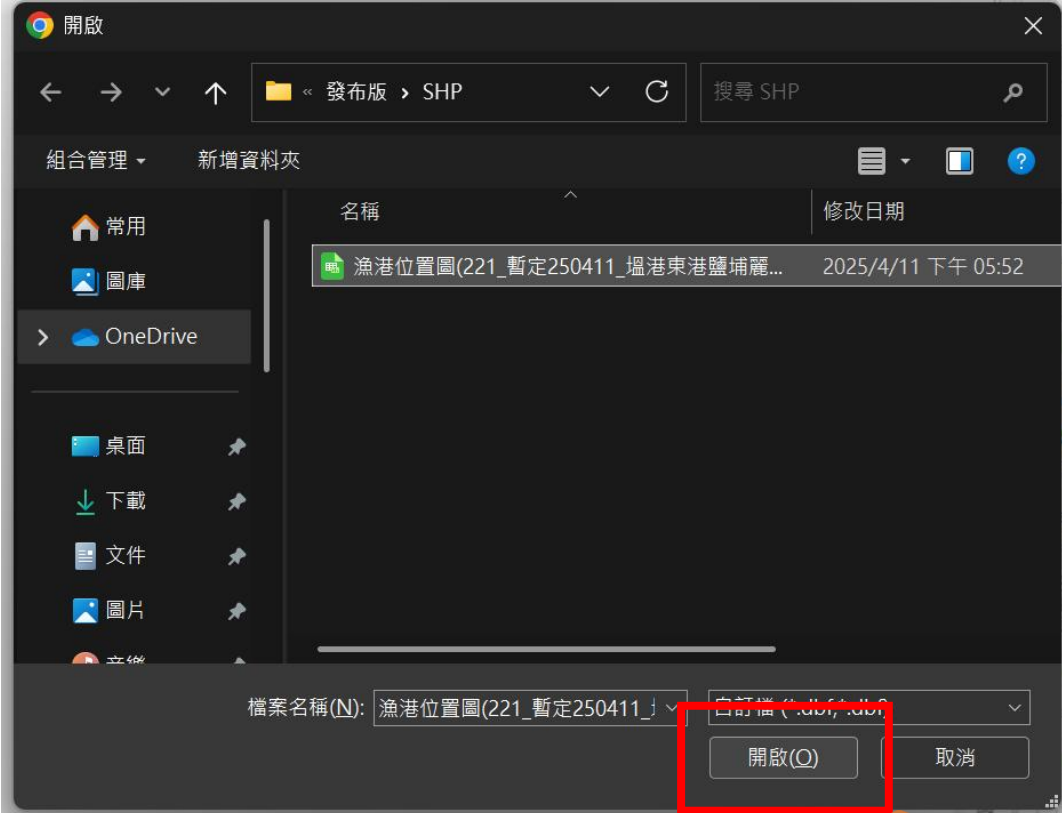


農業部漁業署

Fisheries Agency, Ministry of Agriculture



選擇
DBF
檔



點擊
開啟

地圖設定 其它套疊

選擇DXF檔案 ?

選擇檔案 未選擇任何檔案

坐標系: TWD97 v

DXF套疊

選擇SHP檔案 ?

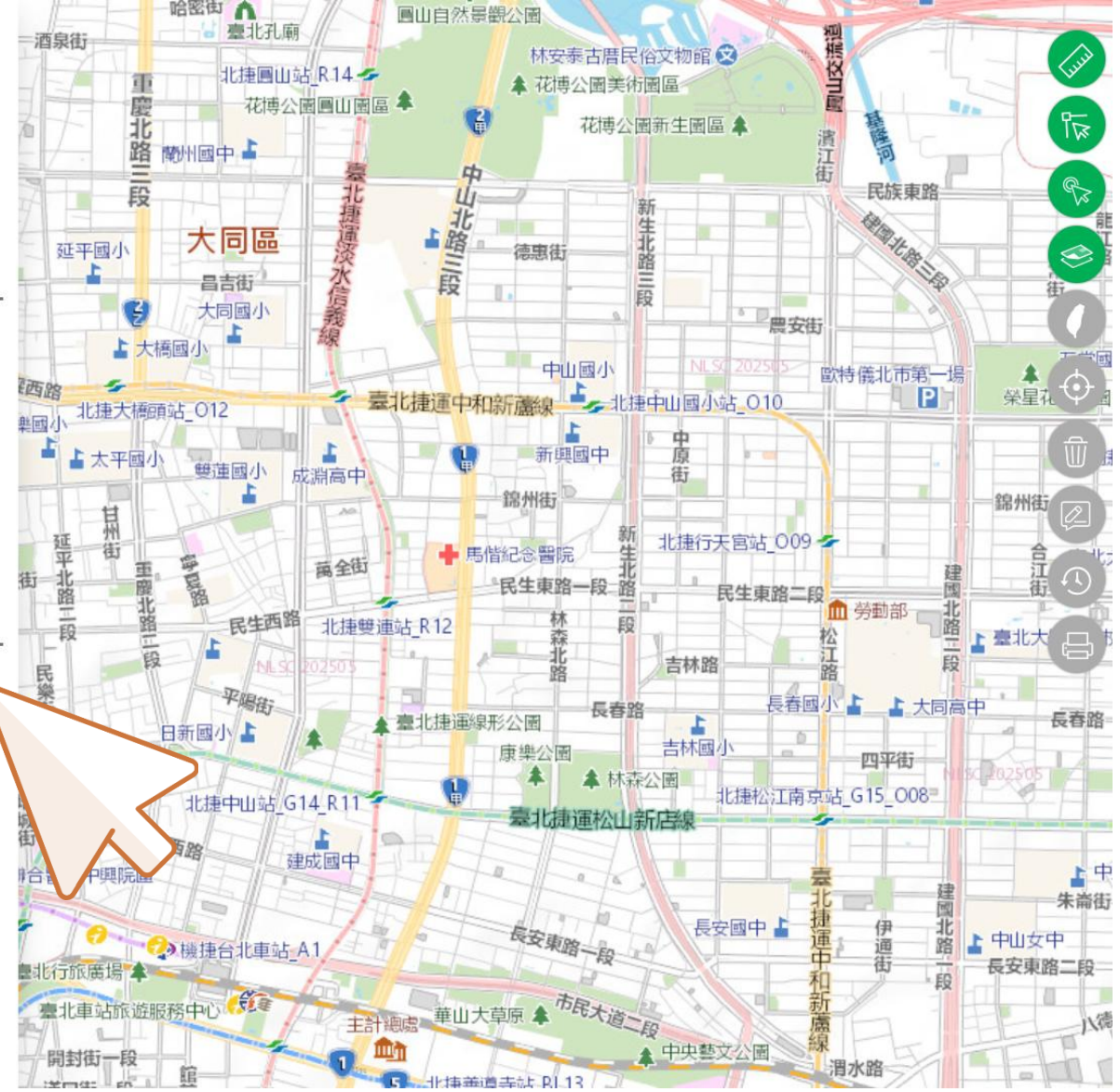
SHP: 選擇檔案 漁港位...占2).shp

SHX: 選擇檔案 漁港位...占2).shx

DBF: 選擇檔案 漁港位...占2).dbf

坐標系: TWD97 v

SHP套疊



點擊
SHP
套疊



地圖設定 其它套疊

選擇DXF檔案

選擇檔案 未選擇任何檔案

坐標系: TWD97

DXF套疊

選擇SHP檔案

SHP:

選擇檔案 漁港位...占2).shp

SHX:

選擇檔案 漁港位...占2).shx

DBF:

選擇檔案 漁港位...占2).dbf

坐標系: TWD97

SHP套疊



載入成功

確定

點擊
確定

地圖設定 其它套疊

選擇DXF檔案 ?

選擇檔案 未選擇任何檔案

坐標系: TWD97 ▾

DXF套疊

選擇SHP檔案 ?

SHP:

選擇檔案 漁港位...占2).shp

SHX:

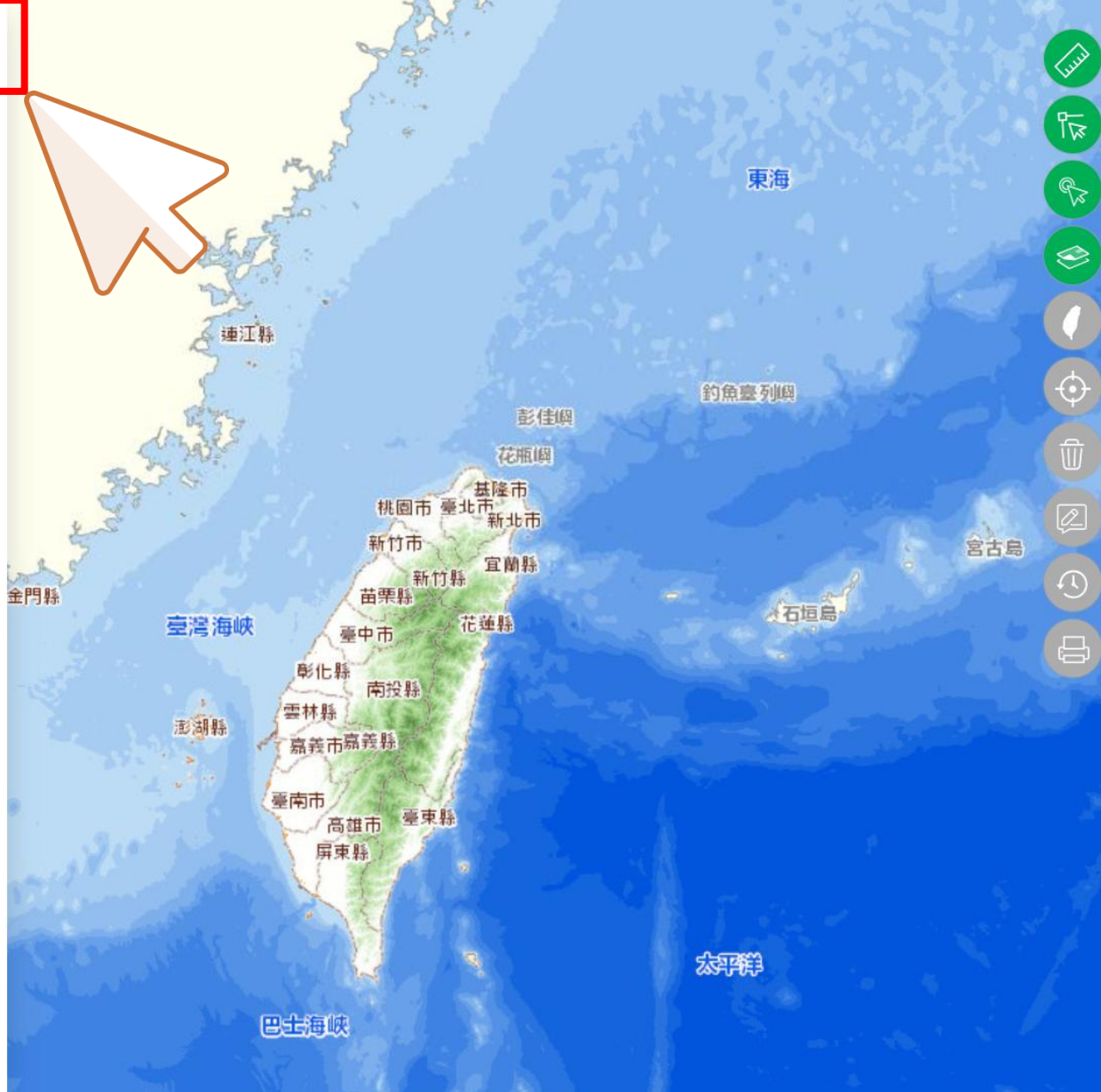
選擇檔案 漁港位...占2).shx

DBF:

選擇檔案 漁港位...占2).dbf

坐標系: TWD97 ▾

SHP套疊



點擊



關閉

地籍資料查詢 門牌地址定位 地籍定位

縣市 請選擇 ▾ 鄉鎮市區 請選擇 ▾

段號 請輸入 段名 請選擇 ▾

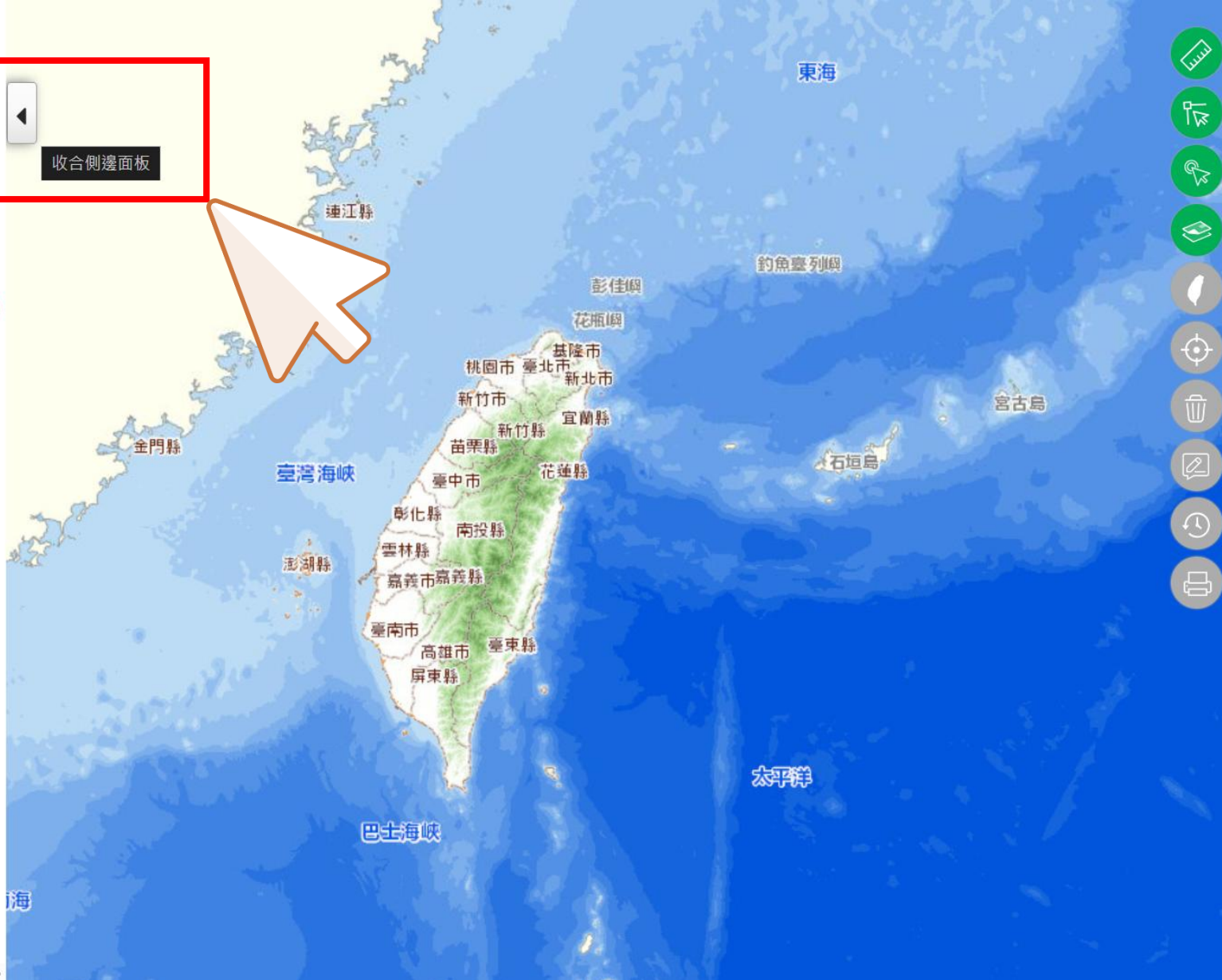
地號 請輸入 清除圖面查詢標示?

查詢

> 系統公告



- ▶ KML圖資建議使用Google Earth 軟體檢視。(可至下載專區下載Goole地球)
- ▶ 瀏覽器版本建議FireFox、Google Chrome、IE11以上。行動裝置瀏覽器版本建議Android 7.0及iOS 8.0以上。



收合 側邊 面板



查看 漁港 範圍

服務電話

(02)2383 5683

服務時間

8:00~12:00 , 13:30~17:30