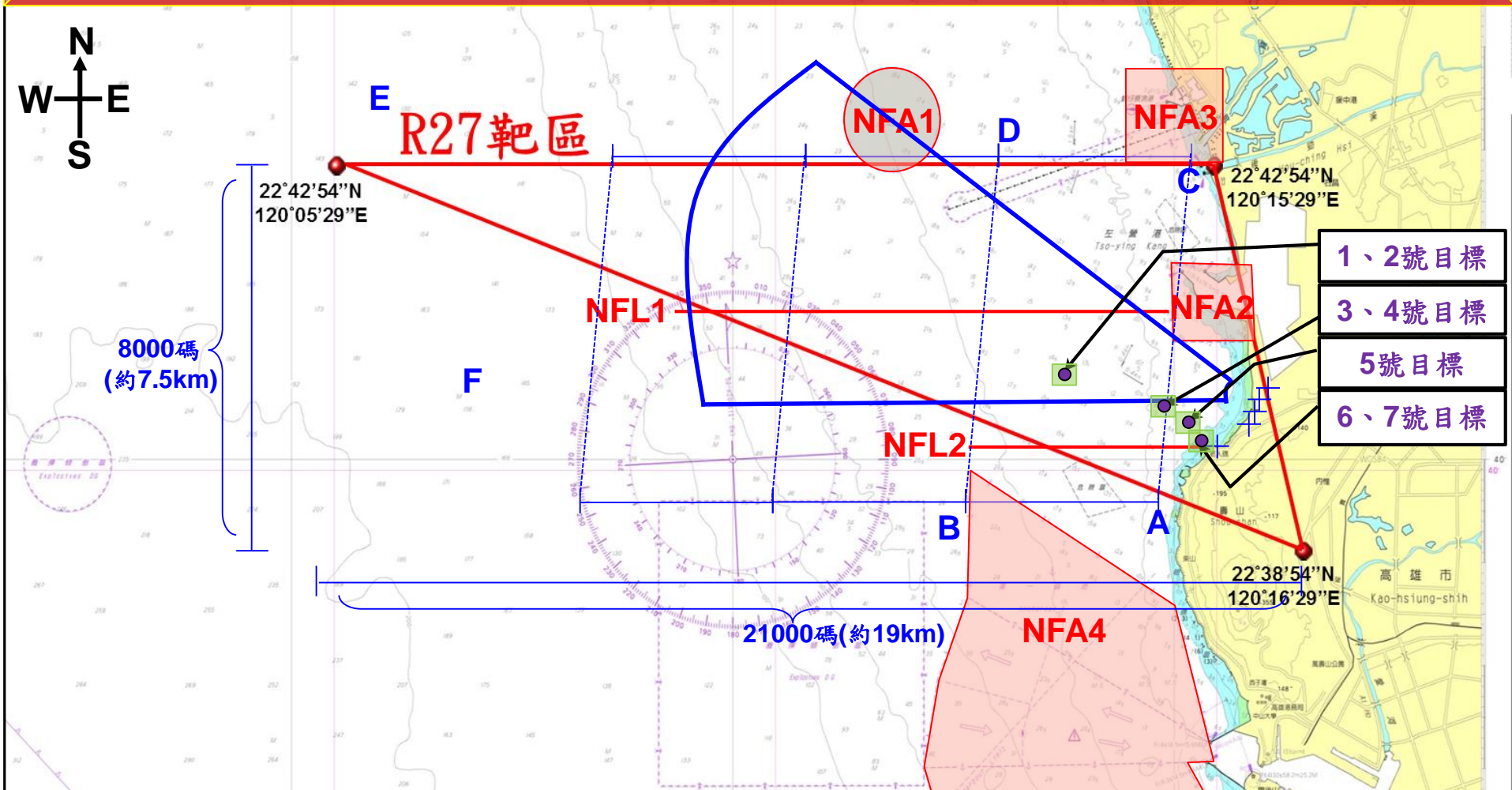



# 114年下半年度作戰計畫演練射擊安全限制示意圖



R27靶區	禁射區(線)		目標		警戒船		限制因素			
業管單位	NFA1	漁場	1號	3000m	A	M109x1	通報文號	國海戰訓字第1120082135號函		
海軍教準部	NFA2	左營港出入	2號	3000m	B	飛彈快艇	航空最低	500ft	空域	3000ft/地面
			3號	800m			彈高最高	300m	觀測	能見度>1km
南北縱長約7.5公里，東西橫寬約19公里，臨近蚵仔寮漁港及高雄港，略成一直角三角型靶區。	NFA3	蚵仔寮漁港	4號	800m	C	M109x1	照明彈	≤5級	UAS風	<4級
	NFA4	高雄港錨地	5號	400m	D	飛彈快艇	安全諸元	≤200	UAS高	<2000m
	NFL1	信號臺向西	6號	100m	E	海巡艇	浪高	≤5級	UAS	8km
	NFL2	老人礁向西	7號	100m	F					

# 安全警戒區域位置圖



飛彈快艇

M109艇

03'00" 04'00" 05'00" 08'00" 09'00" 12'00" 13'30"

A

E 120 03'30"  
N 22 43'20"


13'30"



B

E 120 03'00"  
N 22 43'20"

N 22 42'00"



N 22 40'30"

海五哨

火牛區

海七哨

壽山

E 120 05'00"  
N 22 39'40"

飛彈快艇

M109艇

N 22 39'00"

C

E 120 14'20"  
N 22 39'40"



防空警衛群114年下半年度作戰計畫演練射擊  
安全管制人員聯絡官編組表

區分	級	職	職	掌	位	置	
安	中	人	校	官	擔任安全管制組組長，負責驗證本次射擊各式武器，射擊安全全般事宜。	參觀台	
	少	副	營	校	長	負責本次安全管制聯絡官、警戒、交管人員派遣，掌握射擊陣地勤務相關事宜。	安管中心
全	中	步	兵	士	士	擔任左營信號台安全管制聯絡官。	左營信號台
	中	步	兵	士	士	擔任神鷹基地飛航安全管制聯絡官。	神鷹基地塔台
	下	步	兵	士	士	進駐高雄港務分公司船舶交通服務中心VTC塔臺擔任連絡官。	VTC塔台
管	下	步	兵	士	士	擔任海巡艇通聯管制官。	巡防艇
	下	步	兵	士	士	擔任飛彈快艇通聯管制官。	飛彈快艇
	下	步	兵	士	士	擔任飛彈快艇通聯管制官。	飛彈快艇
	中	步	兵	士	士	擔任M109艇通聯管制官。	M109快艇
制	下	步	兵	士	士	擔任M109艇通聯管制官。	M109快艇
	中	步	兵	士	士	進駐高雄一港口安檢所擔任連絡官。	高雄一港口安檢所
	中	步	兵	士	士	進駐柴山安檢所擔任連絡官。	柴山安檢所
	下	步	兵	士	士	進駐蚵仔寮漁港安檢所擔任連絡官。	蚵仔寮漁港安檢所
組							

射擊公告

本部於7月8日0800-1200時（預備日7月9日）實施實彈射擊，射擊區域為左營港區外海(R-27海域)，請通報漁船作業於射擊時間勿禁入此區，以維射擊安全。

此 致

R27海上管制區域：

A	: 22° 42' 54" N
	120° 05' 29" E
B	: 22° 42' 54" N
	120° 15' 29" E
C	: 22° 38' 54" N
	120° 16' 29" E

中華民國 114 年 6 月 23 日