
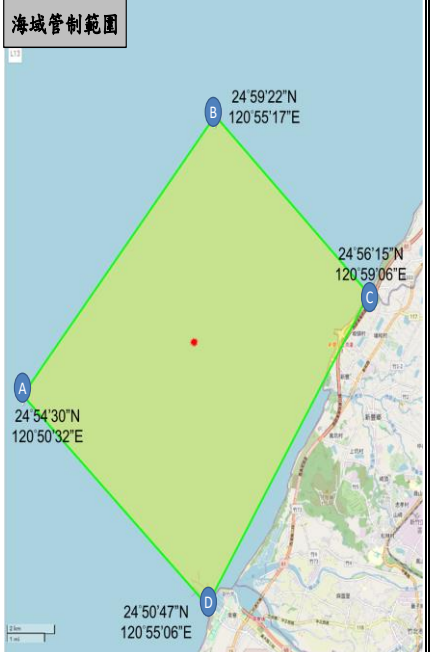


36101 部隊對海（空）實彈射擊報告單

分送單位(機關)		射擊單位	36101 部隊	射擊危險區域概要圖		
1	內政部警政署	射擊目的	射擊訓練			
2	交通部民用航空局飛航服務總台					
3	交通部航政司					
4	交通部航港局					
5	交通部航港局北部航務中心					
6	交通部航港局中部航務中心					
7	交通部航港局南部航務中心					
8	交通部航港局東部航務中心					
9	行政院農業委員會漁業署					
10	中華電信股份有限公司臺灣臺北區電信分公司基隆營運處基隆海岸電臺	射擊地點	新竹新豐地區 (鳳山海灘外海)			
		使用武器	地面武器射擊 無人機效果監視			
11	國家中山科學研究院	射擊發數	依年度射擊計畫實施			
12	高雄市政府海洋局	空域管制範圍	危險區域 經緯度 (WGS84)		A : 024°55'03" N120°49'12" E B : 024°59'43" N120°54'36" E C : 024°55'26" N121°00'31" E D : 024°49'58" N120°57'45" E	
13	海洋委員會海巡署		危險區域中心 點位置		⊕ : 024°54'19" N120°53'49" E	
14	海洋委員會海巡署艦隊分署		危險區域 最小半徑		3 浬(NM)	
15	海洋委員會海岸署金馬澎分署		最大彈道高度		3000 (呎) AMSL	
16	海洋委員會海岸署東南沙分署		海域管制範圍		危險區域 經緯度 (WGS84)	A : 024°54'30" N120°50'32" E B : 024°59'22" N120°55'17" E C : 024°56'15" N120°59'06" E D : 024°50'47" N120°55'06" E
17	海洋委員會海巡署北部分署					
18	海洋委員會海巡署中部分署					
19	海洋委員會海巡署南部分署	備註： 一、本部於射擊時，將派遣連絡官分別至臺北近場台、新竹機場塔台、第三巡防區雷達站、永安、坡頭、新港里、新竹安檢所擔任連絡管制事宜，以維射擊安全。 二、連絡官與射擊部隊保持聯絡，遇相關航情與緊急狀況，可立即通知暫停射擊。 三、射擊單位派遣連絡官均須全程留駐塔台(含近場台)，至申請射擊時段結束為止。 四、本案訓練可配合航管單位，因應相關航情隨時中斷。 五、六軍團前因考量禁漁期及專案任務需求，由本部檢送第一次射擊報告單調整，本次為第2次調製，合先敘明。 六、射擊時段調整如次，會請貴台協助辦理： (1)8/11、8/12 射擊時段由 0800-1030 調整為 0800-0930；另下午 1400-1630 取消。 (2)8/13、8/14 射擊時段(0800-1030 及 1400-1630)不變。 (3)新增 8/15 射擊，時段為 0800-0930 及 1400-1630。				
20	海洋委員會海巡署東部分署					
21	國防部海軍司令部					
22	國防部空軍司令部					
23	國防部憲兵指揮部 全民防衛動員署					
24	後備指揮部					
25	國防部參謀本部情報參謀次長室					
26	國防部參謀本部作戰及計畫參謀次長室					
27	國防部參謀本部訓練參謀次長室					
28	空軍作戰指揮部					
29	國防部陸軍司令部後勤指揮部					
30	科技部					

敬致 部隊長


第三作戰區聯絡人：曾仲謙
電話：(03)4502101
手機：0982510420
21 砲聯絡人：李泓億
電話：(03)4601485
手機：0983988651

36101 部隊坑子口靶場 114 年 5 月份時段申請表

日期	星期	射擊時間	格林威治標準時間
01	四		
02	五		
03	六		
04	日		
05	一		
06	二		
07	三		
08	四		
09	五		
10	六		
11	日		
12	一		
13	二		
14	三		
15	四		
16	五		
17	六		
18	日		
19	一		
20	二		
21	三		
22	四		
23	五		
24	六		
25	日		
26	一		
27	二	0800-1030 時、1400-1630 時(取消)	0000-0230 時、0600-0830 時(取消)
28	三	0800-1030 時、1400-1630 時(取消)	0000-0230 時、0600-0830 時(取消)
29	四		
30	五		
31	六		

36101 部隊坑子口靶場 114 年 8 月份時段申請表

日期	星期	射擊時間	格林威治標準時間
01	五		
02	六		
03	日		
04	一		
05	二		
06	三		
07	四		
08	五		
09	六		
10	日		
11	一	0800-1030 時(修正) 0800-0930	0000-0230 時(修正) 0000-0130
12	二	0800-1030 時(修正) 0800-0930	0000-0230 時(修正) 0000-0130
13	三	0800-1030 時、1400-1630 時(修正) 需求相同，維持不變	0000-0230 時、0600-0830 時(修正) 需求相同，維持不變
14	四	0800-1030 時、1400-1630 時 需求相同，維持不變	0000-0230 時、0600-0830 時 需求相同，維持不變
15	五	0800-0930 時、1400-1630 時(新增)	0000-0130 時、0600-0830 時(新增)
16	六		
17	日		
18	一		
19	二		
20	三		
21	四		
22	五		
23	六		
24	日		
25	一		
26	二		
27	三		
28	四		
29	五		
30	六		
31	日		



航船布告

中華民國 114 年 6 月 10 日

新豐地區海域 - 軍事操演

依據：

說明：114 年 8 月 11-15 日在下列位址連線範圍內進行軍事操演，禁止進入該操演水域，以維航行安全。

位置：北緯 24°54' 30"，東經 120°50' 32"。
北緯 24°59' 22"，東經 120°55' 17"。
北緯 24°56' 15"，東經 120°59' 06"。
北緯 24°50' 47"，東經 120°55' 06"。*WGS84



NOTICE TO MARINERS

June 10, 2025

Xinfeng Township – Military exercise

Source :

Details : Military exercise will be undertaken on August 11-15, 2025,
all vessels are prohibited from sailing the exercise waters.

Positions : Lat. 24°54'30"N.,Long.120°50'32"E.

Lat. 24°59'22"N.,Long.120°55'17"E.

Lat. 24°56'15"N.,Long.120°59'06"E.

Lat. 24°50'47"N.,Long.120°55'06"E. *WGS84