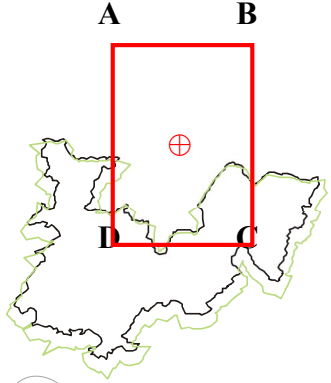
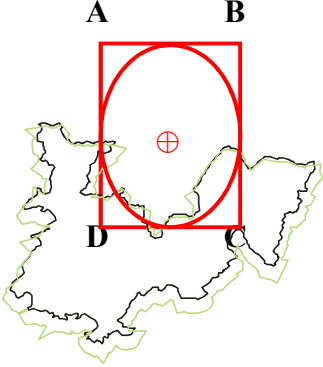


# 170E2、170E3 部隊對海（空）實彈射擊報告單

分送單位(機關)	射擊單位	170E2、170E3 部隊	射擊危險區域概要圖	
1 內政部警政署	射擊目的	年度訓練		
2 交通部民用航空局飛航服務總臺	射擊日期	射擊日期： 114年11月1日，共計1日 (1日為預備日)		
3 中華電信股份有限公司臺灣臺北區電信分公司基隆營運處基隆海岸電臺		射擊時間1830-2030時 (標準時間：如時段申請表)		
4 交通部航港局	射擊地點	南竿福澳海域		
5 交通部航政司	使用武器	地面武器射擊		
6 交通部航港局北部航務中心				
7 交通部航港局中部航務中心	射擊發數	依年度射擊計畫實施		
8 交通部航港局南部航務中心	空域管制範圍	危險區域經緯度 (WGS84)	A: 26°11' 16" N 119°55' 26" E B: 26°11' 16" N 119°56' 56" E C: 26°09' 55" N 119°56' 56" E D: 26°09' 55" N 119°55' 26" E	
9 交通部航港局東部航務中心		危險區域中心點位置	⊕: 26°10' 30" N 119°56' 10" E	
10 行政院農業委員會漁業署			危險區域最小半徑	
11 高雄市政府海洋局		最大彈道高度	5000(呎)AMSL	
12 海洋委員會海巡署	海域管制範圍	危險區域經緯度 (WGS84)	A: 26°11' 16" N 119°55' 26" E B: 26°11' 16" N 119°56' 56" E C: 26°09' 55" N 119°56' 56" E D: 26°09' 55" N 119°55' 26" E	
13 海洋委員會海巡署艦隊分署		備註： 一、南竿、北竿機場由射擊單位主動協調南竿及北竿高守備大隊派遣聯絡官，於射擊全程與塔台保持聯繫，並依塔台管制實施或暫停(停止)射擊。 二、射擊過程中如發現危安顧慮，應立即停止射擊。 三、聯絡官均須全程留駐塔台，遇(計畫、臨時性)航空器距南、北竿機場40海浬時，應配合塔台管制暫停射擊至依塔台管制解除後始可再實施射擊任務。		
14 海洋委員會海巡署北部分署				
15 國防部參謀本部作戰及計畫參謀次長室				
16 國防部參謀本部情報參謀次長室				
17 國防部參謀本部訓練參謀次長室	敬致	部隊長		
18 國家中山科學研究院				
19 國防部海軍司令部				
20 國防部空軍司令部				
21 國防部憲兵指揮部	射擊單位承辦人：上尉呂皓璋 軍用：641035 自動：(0836)22713 手機：0907242035 射擊單位代理人：中尉許爵安 軍用：641035 自動：(0836)22713 手機：0921789244 防衛部承辦人：少校李柏勳 電話：軍用：641473 自動：(0836)22101 手機：0980426622 代理人：上尉張維元 電話：軍用：641473 自動：(0836)22101 手機：0989243415			
22 國防部後備指揮部				
23 海洋委員會海巡署中部分署				
24 空軍作戰指揮部				
25 國防部陸軍司令部後勤指揮部	科技			
26 海洋委員會海巡署南部分署				
27 海洋委員會海巡署東部分署				
28 海洋委員會海巡署金門澎湖分署				
29 海洋委員會海巡署東南沙分署	科技			
30 科技部				

170E2、170E3 部隊 114 年 11 月份時段申請表

日期	星期	射擊時間	標準時間
01	六	1830-2030 時(預備日)	1030-1230 時(預備日)
02	日		
03	一		
04	二		
05	三		
06	四		
07	五		
08	六		
09	日		
10	一		
11	二		
12	三		
13	四		
14	五		
15	六		
16	日		
17	一		
18	二		
19	三		
20	四		
21	五		
22	六		
23	日		
24	一		
25	二		
26	三		
27	四		
28	五		
29	六		
30	日		



## 航船布告

中華民國 114 年 09 月 05 日

### 馬祖地區福澳海域-軍事操演

依據：明：114 年 11 月 1 日在下列位址連線範圍內進行軍事操演，禁止進入該操演水域，以維航行安全。

位置：北緯 26°11'16"，東經 119°55'26"  
北緯 26°11'16"，東經 119°56'56"  
北緯 26°09'55"，東經 119°56'56"  
北緯 26°09'55"，東經 119°55'26" \*WGS84



## NOTICE TO MARINERS

September 5, 2025

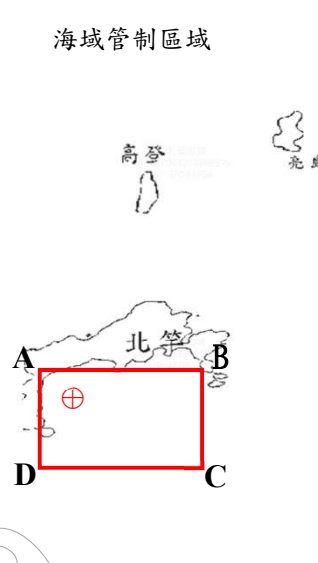
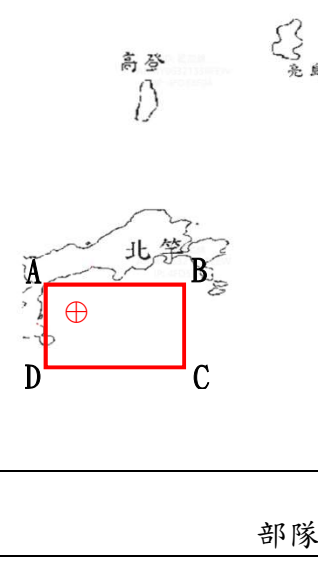
Around Nangan area Waters–Military exercise

Source :

Details : Military exercise will be undertaken on November 1, 2025, all vessels are prohibited from sailing the exercise waters.

Positions : Lat. 26°11'16" N, Long. 119°55'26" E  
Lat. 26°11'16" N, Long. 119°56'56" E  
Lat. 26°09'55" N, Long. 119°56'56" E  
Lat. 26°09'55" N, Long. 119°55'26" E \*WGS84

# 170F2 部隊對海（空）實彈射擊報告單

分送單位(機關)		射擊單位	170F2 部隊	射擊危險區域概要圖
1	內政部警政署	射擊目的	年度訓練	<p style="text-align: center;">海域管制區域</p> 
2	交通部民用航空局飛航服務總臺	射擊日期	射擊日期： 114年11月3、4、5、6、7日，共計5日，射擊時間0800-2000時 (標準時間：如時段申請表)	
3	中華電信股份有限公司臺灣臺北區電信分公司基隆營運處基隆海岸電臺			
4	交通部航港局	射擊地點	塘歧海域	
5	交通部航政司	使用武器	地面武器射擊	
6	交通部航港局北部航務中心			
7	交通部航港局中部航務中心	射擊發數	依年度射擊計畫實施	<p style="text-align: center;">空域管制區域</p> 
8	交通部航港局南部航務中心	空域管制範圍	危險區域經緯度 (WGS84) A: 26°12' 50" N 119°58' 20" E B: 26°12' 50" N 120°00' 31" E C: 26°10' 53" N 120°00' 31" E D: 26°10' 53" N 119°58' 20" E	
9	交通部航港局東部航務中心			
10	行政院農業委員會漁業署			
11	高雄市政府海洋局			
12	海洋委員會海巡署			
13	海洋委員會海巡署艦隊分署			
14	海洋委員會海巡署北部分署	危險區域中心點位置	⊕ 26°12' 22" N 119°58' 55" E	
15	國防部參謀本部作戰及計畫參謀次長室	危險區域最小半徑	1 浬(NM)	
16	國防部參謀本部情報參謀次長室	最大彈道高度	5000(呎)AMSL	
17	國防部參謀本部訓練參謀次長室	海域管制範圍	危險區域經緯度 (WGS84) A: 26°12' 50" N 119°58' 20" E B: 26°12' 50" N 120°00' 31" E C: 26°10' 53" N 120°00' 31" E D: 26°10' 53" N 119°58' 20" E	
18	國家中山科學研究院			
19	國防部海軍司令部			
20	國防部空軍司令部			
21	國防部憲兵指揮部			
22	國防部後備指揮部			
23	海洋委員會海巡署中部分署	<p>備註：</p> <p>一、南竿、北竿機場由射擊單位主動協調南竿及北竿高守備大隊派遣聯絡官，於射擊全程與塔台保持聯繫，並依塔台管制實施或暫停(停止)射擊。</p> <p>二、射擊過程中如發現危安顧慮，應立即停止射擊。</p> <p>三、聯絡官均須全程留駐塔台，遇(計畫、臨時性)航空器距南、北竿機場 40 海浬時，應配合塔台管制暫停射擊至依塔台管制解除後始可再實施射擊任務。</p>		
24	空軍作戰指揮部		<p>射擊單位承辦人：少校顏宏珽 軍用：641035 自動：(0836)22713 手機：0905939336</p> <p>射擊單位代理人：少尉蕭偉恒 軍用：641035 自動：(0836)22713 手機：0963901515</p> <p>防衛部承辦人：少校蔡倫廷 電話：軍用：641473 自動：(0836)22101 手機：0958281926</p> <p>代理人：上尉張維元 電話：軍用：641473 自動：(0836)22101 手機：0963767771</p>	
25	國防部陸軍司令部後勤指揮部			
26	海洋委員會海巡署南部分署			
27	海洋委員會海巡署東部分署			
28	海洋委員會海巡署金門澎湖分署			
29	海洋委員會海巡署東部分署			
30	科技部			

1 7 0 F 2 部 隊 1 1 4 年 1 1 月 份 時 段 申 請 表

日期	星期	射擊時間	標準時間
01	六		
02	日		
03	一	0800-2000 時	0000-1200 時
04	二	0800-2000 時	0000-1200 時
05	三	0800-2000 時	0000-1200 時
06	四	0800-2000 時	0000-1200 時
07	五	0800-2000 時	0000-1200 時
08	六		
09	日		
10	一		
11	二		
12	三		
13	四		
14	五		
15	六		
16	日		
17	一		
18	二		
19	三		
20	四		
21	五		
22	六		
23	日		
24	一		
25	二		
26	三		
27	四		
28	五		
29	六		
30	日		



## 航船布告

中華民國 114 年 8 月 28 日

### 馬祖地區塘歧海域-年度訓練

依據：

說明：114 年 11 月 3、4、5、6、7 日在下列位址連線範圍內進行軍事操演，禁止進入該操演水域，以維航行安全。

位置：北緯 26°12'50"，東經 119°58'20"  
北緯 26°12'50"，東經 120°00'31"  
北緯 26°10'53"，東經 120°00'31"  
北緯 26°10'53"，東經 119°58'20" \*WGS84



## NOTICE TO MARINERS

August. 28, 2025

Around Beigan area Waters-Military exercise

Source :

Details : Military exercise will be undertaken on Nov3、4、5、6、7, 2025, all vessels are prohibited from sailing the exercise waters.

Positions :

Lat. 26°12'50" N, Long. 119°58'20" E

Lat. 26°12'50" N, Long. 120°00'31" E

Lat. 26°10'53" N, Long. 120°00'31" E

Lat. 26°10'53" N, Long. 119°58'20" E \*WGS84