

1 2 0 H 2 部 隊 金 門 地 區 民 國 1 1 5 年 2 月 份 時 段 申 請 表

日期	星期	射擊時間	標準時間(格林威治時間)
01	日		
02	一	1400-1700 時	0600-0900 時
03	二		
04	三		
05	四		
06	五		
07	六		
08	日		
09	一		
10	二		
11	三		
12	四		
13	五		
14	六		
15	日		
16	一		
17	二		
18	三		
19	四		
20	五		
21	六		
22	日		
23	一		
24	二		
25	三	1400-1700 時(預備日)	0600-0900 時(預備日)
26	四		
27	五		
28	六		



航船布告

中華民國 115 年 01 月 05

金門地區猛虎嶼-軍事操演

依 據：

說 明：15 年 2 月 2、25 日在下列位址連線範圍內進行軍事操演，禁
止進入該操演水域，以維航行安全。

位 置：北緯 24°23'50" ，東經 118°11'37" 。
北緯 24°23'37" ，東經 118°13'59" 。
北緯 24°23'13" ，東經 118°13'54" 。
北緯 24°23'46" ，東經 118°11'35" 。*WGS84



NOTICE TO MARINERS

January 5, 2026

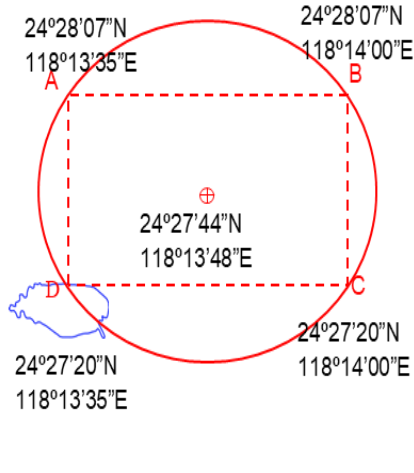
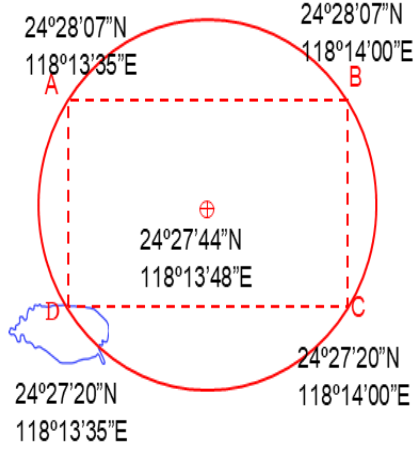
Kinmen Tiger Island – Military exercise

Source

Details: Military exercise will be undertaken on February 2 and 25 , 2026, all vessels
are prohibited from sailing the exercise waters.

Positions : Lat. 24°23'50"N,Long.118°11'37"E.
Lat. 24°23'37"N,Long.118°13'59"E.
Lat. 24°23'13"N,Long.118°13'54"E.
Lat. 24°23'46"N,Long.118°11'35"E. WGS84

120H4 對海（空）實彈射擊報告單

分送單位(機關)	射擊單位	120H4 部隊	射擊危險區域概要圖
內政部警政署	射擊目的	年度訓練	<b style="color: red;">空域管制範圍： 
交通部民用航空局飛航服務總臺 中華電信股份有限公司臺灣臺北區電信分公司基隆營運處基隆海岸電臺 交通部航港局	射擊日期	民國 115 年 2 月 2、25 日 1400-1700 時，計 2 日。 (空域協調使用)	
交通部航政司	射擊地點	金門地區獅嶼海域	<b style="color: red;">海域管制範圍： 
交通部航港局北部航務中心	使用武器	地面武器射擊	
交通部航港局中部航務中心	射擊發數	依年度射擊計畫實施	<div style="display: flex; justify-content: space-between;"> <div style="width: 30%;"> <p>空域管制範圍</p> <p>危險區域經緯度 (WGS84)</p> <p>A: 24°28' 07" N 118°13' 35" E B: 24°28' 07" N 118°14' 00" E C: 24°27' 20" N 118°14' 00" E D: 24°27' 20" N 118°13' 35" E</p> <p>危險區域中心點位置</p> <p>⊕ : 24°27' 44" N 118°13' 48" E</p> <p>危險區域最小半徑</p> <p>2哩(NM)</p> <p>最大彈道高度</p> <p>1000呎(MSL)</p> </div> <div style="width: 30%;"> <p>海域管制範圍</p> <p>危險區域經緯度 (WGS84)</p> <p>A: 24°28' 07" N 118°13' 35" E B: 24°28' 07" N 118°14' 00" E C: 24°27' 20" N 118°14' 00" E D: 24°27' 20" N 118°13' 35" E</p> </div> </div>
交通部航港局南部航務中心	<p>空域管制範圍</p>		
交通部航港局東部航務中心			
行政院農業委員會漁業署			
中華電信股份有限公司臺灣臺北區電信分公司基隆營運處基隆海岸電臺			
國家中山科學研究院			
高雄市政府海洋局			
海洋委員會海巡署			
海洋委員會海巡署艦隊分署			
海洋委員會海岸署金門澎分署			
海洋委員會海岸署東南沙分署			
海洋委員會海巡署北部分署	<p>海域管制範圍</p>		
國防部空軍司令部			
海洋委員會海岸署南部分署			
海洋委員會海岸署中部分署			
國防部海軍司令部			
國防部空軍司令部			
國防部憲兵指揮部			
全民防衛動員署後備指揮部			
國防部參謀本部 情報參謀次長室			
國防部參謀本部 作戰及計畫參謀次長室			
國防部參謀本部 訓練參謀次長室			
空軍作戰指揮部			
國防部陸軍司令部 後勤指揮部			
科 技 部			
			<p>敬致</p> <p style="text-align: right;">部隊長</p>
			<p>連絡人：中尉黃鈞家</p> <p>軍用：902943</p> <p>自動：(082)333691</p> <p>手機：0975427131</p> <p>代理人：少校曾國炫</p> <p>軍用：902943</p> <p>自動：(082)333691</p> <p>手機：0963375518</p>
	備註：		
	一、實彈射擊前派遣連絡官至尚義機場實施安全管制，並與部隊保持聯絡，以維安全。		
	二、射擊單位派遣聯絡官均須全程留駐塔台，至申請射擊時段結束為止。		

1 2 0 H 4 部 隊 金 門 地 區 民 國 1 1 5 年 2 月 份 時 段 申 請 表

日期	星期	射擊時間	標準時間(格林威治時間)
01	日		
02	一	1400-1700 時	0600-0900 時
03	二		
04	三		
05	四		
06	五		
07	六		
08	日		
09	一		
10	二		
11	三		
12	四		
13	五		
14	六		
15	日		
16	一		
17	二		
18	三		
19	四		
20	五		
21	六		
22	日		
23	一		
24	二		
25	三	1400-1700 時(預備日)	0600-0900 時(預備日)
26	四		
27	五		
28	六		



航船布告

中華民國 115 年 01 月 05

金門地區獅嶼-軍事操演

依據：

說明：15 年 2 月 2、25 日在下列位址連線範圍內進行軍事操演，禁止進入該操演水域，以維航行安全。

位置：北緯 24°28'07"，東經 118°13'35"。
北緯 24°28'07"，東經 118°14'00"。
北緯 24°27'20"，東經 118°14'00"。
北緯 24°27'20"，東經 118°13'35"。*WGS84



NOTICE TO MARINERS

January 5, 2026

Kinmen Lion Island – Military exercise

Source

Details: Military exercise will be undertaken on February 2 and 25, 2026, all vessels are prohibited from sailing the exercise waters.

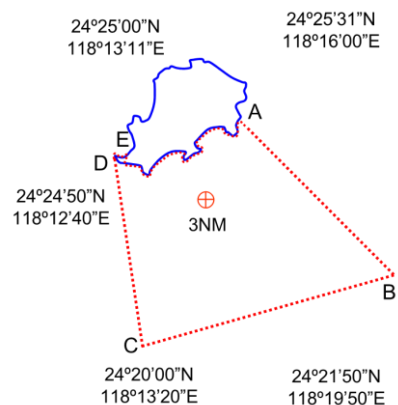
Positions : Lat. 24°28'07"N.,Long.118°13'35"E.

Lat. 24°28'07"N.,Long.118°14'00"E.

Lat. 24°27'20"N.,Long.118°14'00"E.

Lat. 24°27'20"N.,Long.118°13'35"E.*WGS84

120G5 對海（空）實彈射擊報告單

分送單位(機關)	射擊單位	120G5 部隊	射擊危險區域概要圖
內政部警政署	射擊目的	年度訓練	空域管制範圍： 
交通部民用航空局飛航服務總臺	射擊日期	民國 115 年 2 月 3、4、5 日 0530-0730 時，計 3 日。 (空域協調使用)	
中華電信股份有限公司臺灣臺北區電信分公司基隆營運處基隆海岸電臺			
交通部航港局			
交通部航政司			
交通部航港局北部航務中心	射擊地點	金門地區東崗海域	
交通部航港局中部航務中心	使用武器	地面武器射擊	
交通部航港局南部航務中心	空域管制範圍 危險區域 經緯度 (WGS84) 危險區域 中心點位置 危險區域 最小半徑 最大彈道高度	依年度射擊計畫實施 A : 24°25' 31" N 118°16' 00" E B : 24°21' 50" N 118°19' 50" E C : 24°20' 00" N 118°13' 20" E D : 24°24' 50" N 118°12' 40" E E : 24°25' 00" N 118°13' 11" E ⊕ : 24°22' 55" N 118°14' 42" E 3 浬(NM) 6600 呎(MSL)	
交通部航港局東部航務中心			
行政院農業委員會漁業署			
中華電信股份有限公司臺灣臺北區電信分公司基隆營運處基隆海岸電臺			
國家中山科學研究院			
高雄市政府海洋局			
海洋委員會海巡署			
海洋委員會海巡署艦隊分署			
海洋委員會海岸署			
金馬澎分署			
海洋委員會海岸署東南沙分署			
海洋委員會海巡署北部分署	海域管制範圍 危險區域 經緯度 (WGS84)	A : 24°25' 31" N 118°16' 00" E B : 24°21' 50" N 118°19' 50" E C : 24°20' 00" N 118°13' 20" E D : 24°24' 50" N 118°12' 40" E E : 24°25' 00" N 118°13' 11" E	
國防部空軍司令部			
海洋委員會海岸署南部分署			
海洋委員會海岸署中部分署			
國防部海軍司令部			
國防部空軍司令部			
國防部憲兵指揮部			
全民防衛動員署後備指揮部			
國防部參謀本部 情報參謀次長室			
國防部參謀本部 作戰及計畫參謀次長室			
國防部參謀本部 訓練參謀次長室			
空軍作戰指揮部			
國防部陸軍司令部 後勤指揮部			
科 技 部			
			敬致 部隊長 連絡人：中尉黃鈞家 軍用：902943 自動：(082)333691 手機：0975427131 代理人：少校曾國炫 軍用：902943 自動：(082)333691 手機：0963375518
	備註：		
	一、實彈射擊前派遣連絡官至尚義機場實施安全管制，並與部隊保持聯絡，以維安全。		
	二、射擊單位派遣聯絡官均須全程留駐塔台，至申請射擊時段結束為止。		

1 2 0 G 5 部 隊 金 門 地 區 民 國 1 1 5 年 2 月 份 時 段 申 請 表

日期	星期	射擊時間	標準時間(格林威治時間)
01	日		
02	一		
03	二	0530-0730 時	前一日 2130-2330 時
04	三	0530-0730 時	前一日 2130-2330 時
05	四	0530-0730 時(預備日)	前一日 2130-2330 時(預備日)
06	五		
07	六		
08	日		
09	一		
10	二		
11	三		
12	四		
13	五		
14	六		
15	日		
16	一		
17	二		
18	三		
19	四		
20	五		
21	六		
22	日		
23	一		
24	二		
25	三		
26	四		
27	五		
28	六		



航船布告

中華民國 115 年 01 月 05

金門地區東崗海域-軍事操演

依據：

說明：15 年 2 月 3、4、5 日在下列位址連線範圍內進行軍事操演，禁止進入該操演水域，以維航行安全。

位置：北緯 24°25'31"，東經 118°16'00"。

北緯 24°21'50"，東經 118°19'50"。

北緯 24°20'00"，東經 118°13'20"。

北緯 24°24'50"，東經 118°12'40"。

北緯 24°25'00"，東經 118°13'11"。*WGS84



NOTICE TO MARINERS

January 5, 2026

Kinmen Donggang Waters – Military exercise

Source

Details : Military exercise will be undertaken on February 3、4 and 5, 2026, all vessels are prohibited from sailing the exercise waters

Positions : Lat. 24°25'31"N.,Long.118°16'00"E

Lat. 24°21'50"N.,Long.118°19'50"E.

Lat. 24°20'00"N.,Long.118°13'20"E.

Lat. 24°24'50"N.,Long.118°12'40"E.

Lat. 24°25'00"N.,Long.118°13'11"E.*WGS84