

副本

全球光網電訊股份有限公司 函

地址：台北市 11492 內湖區瑞光路 415 號 4 樓
電話：02-8797 6658
傳真：02-8797 6628

受文者：農業部漁業署

發文日期：中華民國 115 年 04 月 27 日

發文字號：全網 115 字第 031 號

速別：普通

密等及解密條件：

附件：如文

主旨：本公司之東亞交匯二號海纜系統（EAC2）區段 2B1 在民國 115 年 03 月 17 日於台灣北部外海約 28 公里處發生海纜通信障礙乙案（**OP#26**），擬於民國 115 年 05 月 05 日至 115 年 05 月 20 日期間派遣『伊勒代克斯號（**ILE D' AIX**）海纜船』於故障海域進行緊急搶修作業以確保國際電路能儘速恢復正常通信；請 查照惠復。

說明：

- 一、依據 貴部民國 114 年 07 月 25 日台內地字第 11402646292 號函說明二辦理。
- 二、東亞交匯二號海纜系統（EAC2）區段 2B1 故障地點經初步量測其坐標為為：25° 24.2043' N；121° 23.5203' E（水深約為 105 公尺）。
- 三、搶修作業期間：預定自民國 115 年 05 月 05 日起至 115 年 05 月 20 日止；實際作業期間將隨船隻調度、故障情況、修理進度、當時海象及疫情狀況而調整。
- 四、檢附資料清單如下：
 - 附件一：東亞交匯二號海纜系統（EAC2）區段 2B1 故障搶修作業區域圖及作業範圍略圖
 - 附件二：東亞交匯二號海纜系統（EAC2）區段 2B1 故障搶修時間表（含時間、作業內容）
 - 附件三：伊勒代克斯號（**ILE D' AIX**）海纜船舶照片及規格資料
 - 附件四：伊勒代克斯號（**ILE D' AIX**）海纜船船員及工作人員名冊

正本：內政部（附件一至附件四：乙份）

副本：交通部航港局（含航船布告）、農業部漁業署、淡水區漁會、金山區漁會、萬里區漁會（以上均含附件一至附件三：乙份）

全球光網電訊股份

總經理 王喬薇



農業部漁業署總收文



1151405655

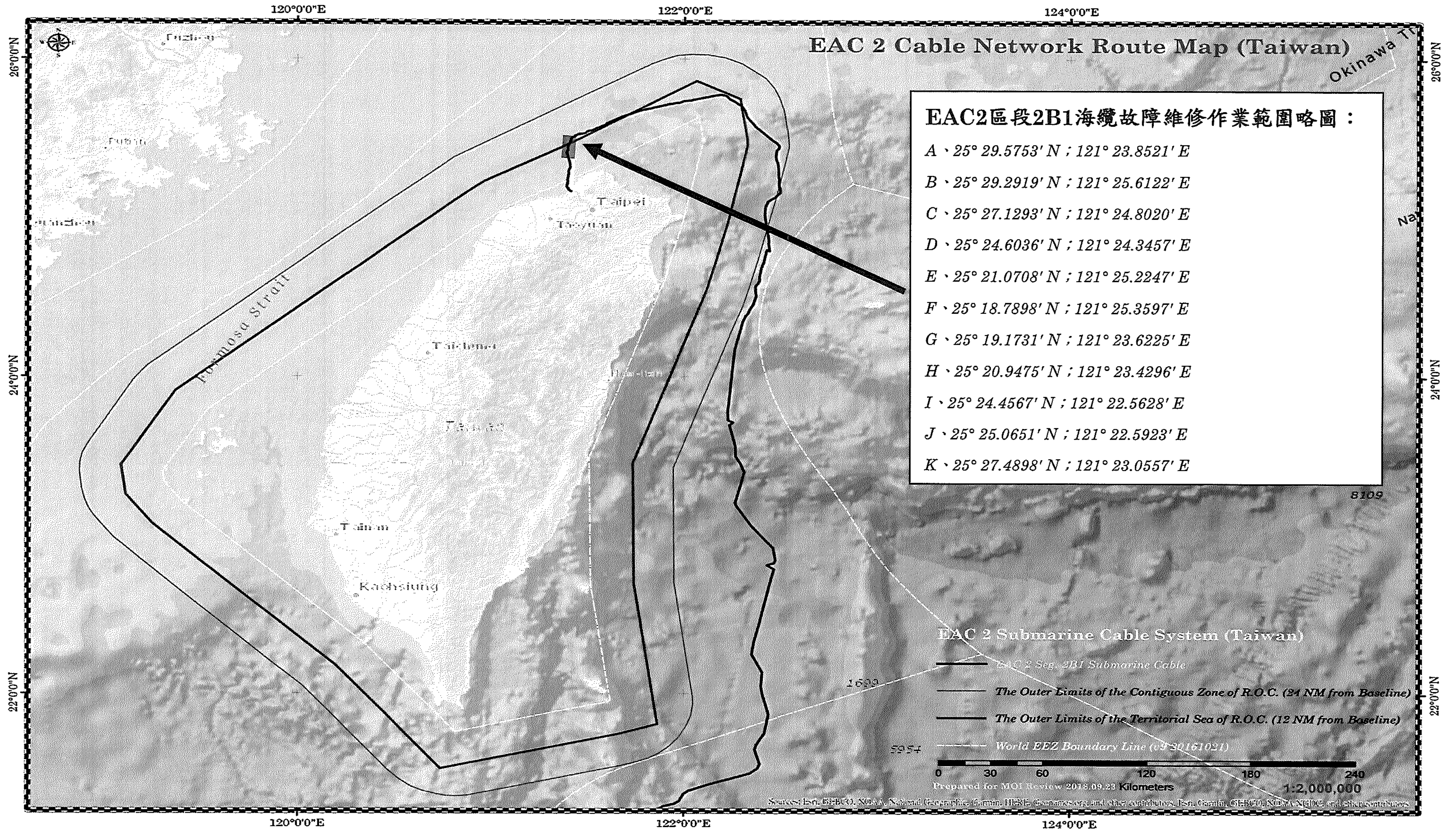
115/04/28

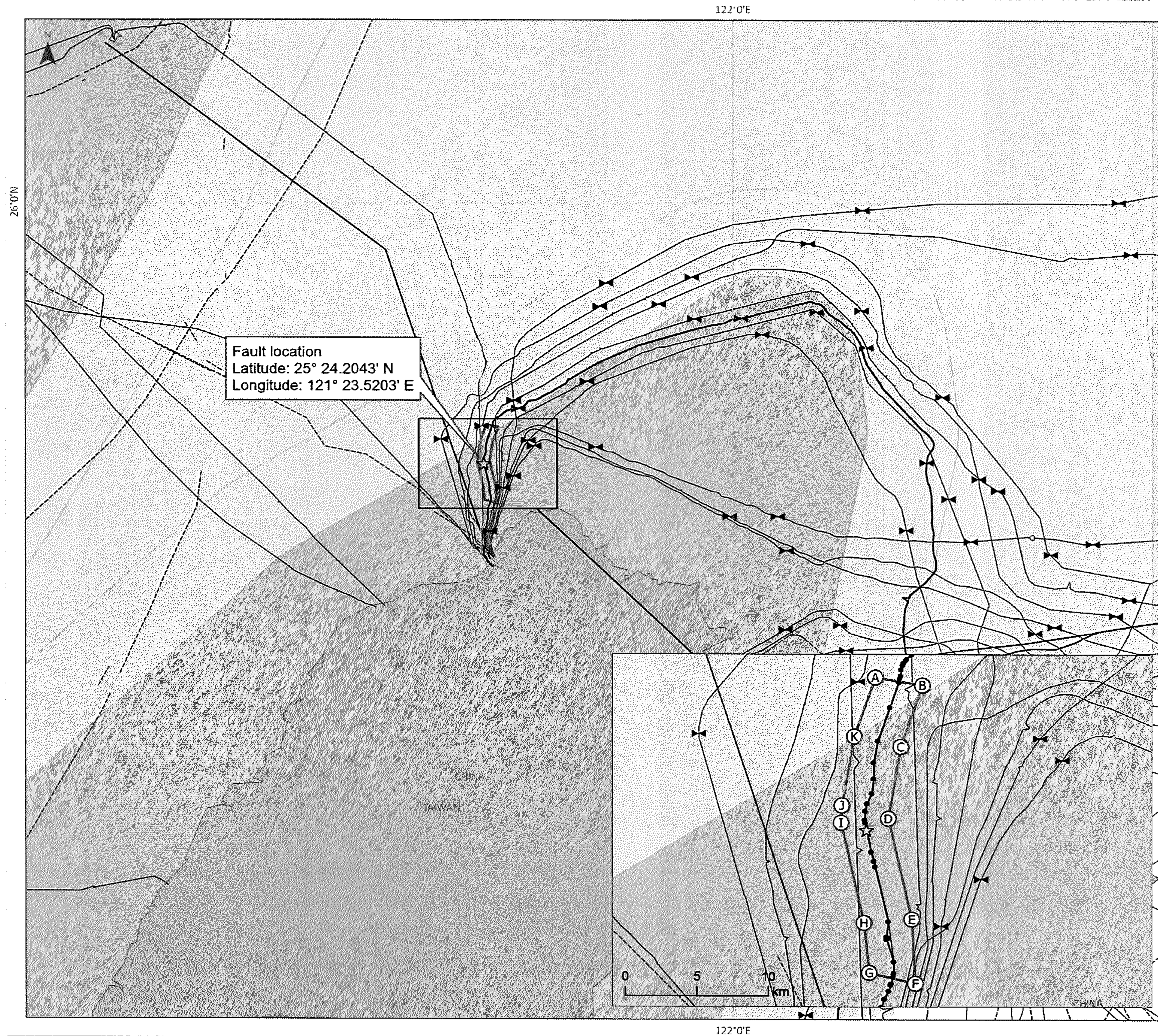
已掃描

附件一(A)

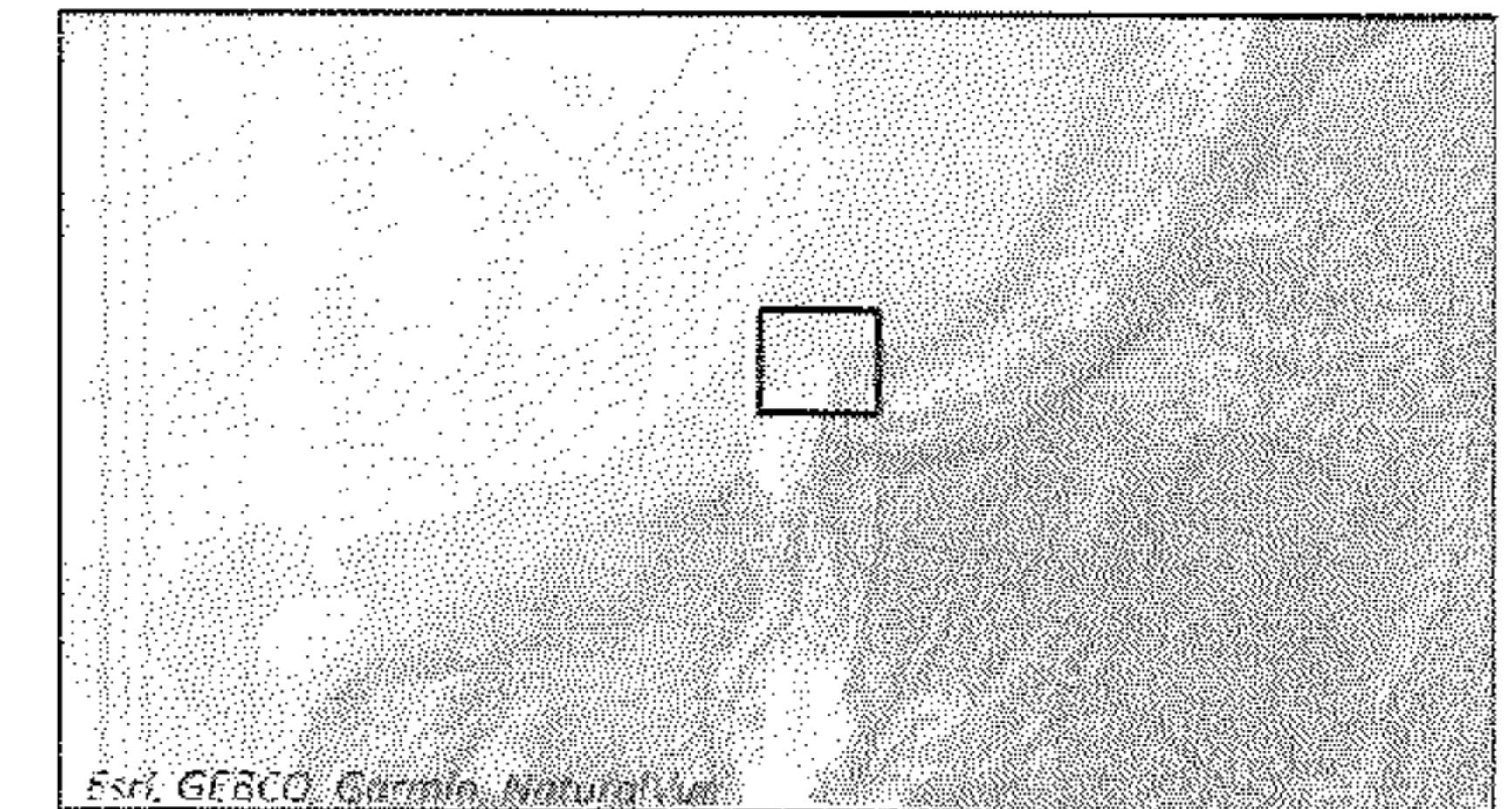
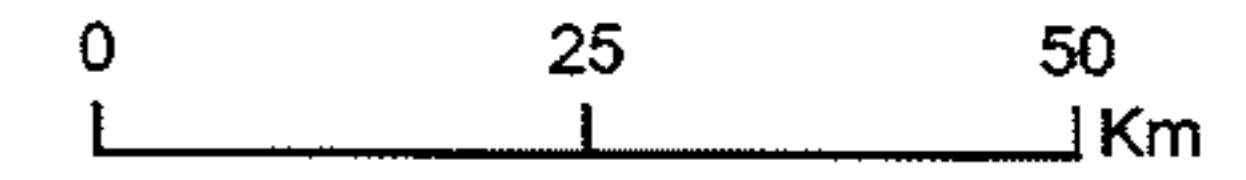
東亞交匯二號海纜系統 (EAC2) 區段 2B1 海纜故障維修作業 (OP#26) 範圍略圖

1. 故障地點：經初步量測判定故障點約位於台灣北部外海約 28 公里處，其位置為：25° 24.2043' N；121° 23.5203' E (水深約為 105 公尺)
2. 維修作業區域：詳如下列 (作業範圍將於確定故障位置後縮小調整)
3. 作業期間：自民國 115 年 05 月 05 日起至民國 115 年 05 月 20 日止 (實際作業期間將隨故障情況、修理進度、當時海象及疫情狀況而調整)
4. 維修作業船舶：伊勒代克斯號 (ILE D' AIX) 海纜船





EAC2 2B1
Op 26 Repair - Overview Chart



- ☆ Fault point
- Cable events
- Cable route
- Working points
- Working area
- ⊕ Recorders
- Equippers
- Fibre Optic Cables
- Coax Cables
- OOS and Telegraph Cables
- Fibre Optic Cables Under Construction
- Recovery Operations
- Economic Zones
- CHINA
- TAIWAN
- Contiguous Zones
- CHINA
- TAIWAN
- Territorial Sea
- CHINA
- TAIWAN

ID	Latitude	Longitude
A	25° 29.5753' N	121° 23.8521' E
B	25° 29.2919' N	121° 25.6122' E
C	25° 27.1293' N	121° 24.8020' E
D	25° 24.6036' N	121° 24.3457' E
E	25° 21.0708' N	121° 25.2247' E
F	25° 18.7898' N	121° 25.3597' E
G	25° 19.1731' N	121° 23.6225' E
H	25° 20.9475' N	121° 23.4296' E
I	25° 24.4567' N	121° 22.5628' E
J	25° 25.0651' N	121° 22.5923' E
K	25° 27.4898' N	121° 23.0557' E

Projection: World Mercator
Datum: WGS 1984
Units: Meter

Includes data supplied by GGDS Copyright (1998-present). These data and this information are provided on a best-efforts basis and GGDS does not guarantee their accuracy or warrant their fitness for any particular purpose. Such data or information has been republished with the permission of GGDS.

This document may only be used for the purpose for which it was commissioned and in accordance with the terms of engagement for that commission. Unauthorized use of this document in any form whatsoever is undertaken entirely at the user's risk.

REV	DATE	PREP BY	APPR BY
1	26/03/2026	JG	JF

附件二：東亞交匯一號海纜系統（EAC2）區段 2B1 故障搶修時間表（含時間、作業內容）

作業海域：台灣北方外海

作業船舶：伊勒代克斯號（*ILE D' AIX*）海纜船

編號	作業時間	作業內容
1	2026/04/27 2026/05/04	收到海纜維修通知； 作業許可申請； 海纜船作業前置準備工作。
2	2026/05/05	前往維修海域； 以水下載具 ROV 進行尋找故障位置； 撈鉤與海纜切斷作業。
3	2026/05/06 2026/05/10	撈起第一端海纜，開始測試作業； 確認海纜障礙位置； 海纜末端處理、準備海纜初始接續作業。
4	2026/05/11	海纜初始接續與測試作業。
5	2026/05/12	接續後海纜佈放作業； 海纜末端處理、準備海纜最終接續作業。
6	2026/05/13	海纜最終接續與測試作業。
7	2026/05/14	水下載具 ROV 準備進行 PLIB 作業。
8	2026/05/15 2026/05/19	海事備用時間
9	2026/05/20	離開作業海域；維修任務結束。

備註：

上列作業時間及作業內容供參考（實際作業期間將隨故障情況、修理進度、當時海象及疫情狀況而調整）

附件三：伊勒代克斯號 (ILE D' AIX) 海纜船船舶照片及規格資料

主要規格：

151.54 m (長); 21.6 m (寬); 14.0 m (深); 12,384 ton (總噸位); 3,715 ton (淨噸位)

船 級：特殊儀裝佈纜船 (Cable Ship) 國 籍：法國籍 (FRANCE)

AIS 系統：MMSI No. 228018600 & IMO No. 9009310

船 呼 (Call Sign)：FICI

