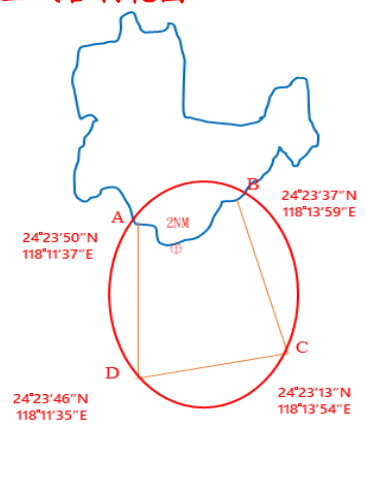
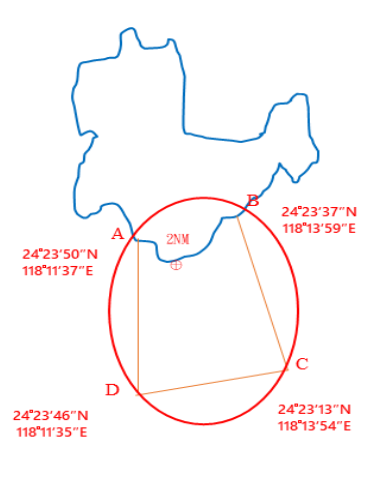


120H2 對海（空）實彈射擊報告單

分送單位(機關)	射擊單位	120H2 部隊	射擊危險區域概要圖
內政部警政署	射擊目的	年度訓練	<b style="color: red;">空域管制範圍： 
交通部民用航空局飛航服務總處 中華電信股份有限公司臺灣臺北區電信分公司基隆營運處 基隆海岸電臺	射擊日期	民國115年6月3、5日 1400-1700時，計2日。 (空域協調使用)	
交通部航港局	射擊地點	金門地區猛虎嶼海域	<b style="color: red;">海域管制範圍： 
交通部航政司	使用武器	地面武器射擊	
交通部航港局北部航務中心	射擊發數	依年度射擊計畫實施	<div style="display: flex; justify-content: space-between;"> <div style="width: 25%;"> <p>空域管制範圍</p> <p>危險區域經緯度 (WGS84)</p> <p>A: 24°23' 50" N 118°11' 37" E B: 24°23' 37" N 118°13' 59" E C: 24°23' 13" N 118°13' 54" E D: 24°23' 46" N 118°11' 35" E</p> <p>危險區域中心點位置</p> <p>⊕: 24°23' 48" N 118°12' 40" E</p> <p>危險區域最小半徑</p> <p>2浬(NM)</p> <p>最大彈道高度</p> <p>1000呎(MSL)</p> </div> <div style="width: 25%;"> <p>海域管制範圍</p> <p>危險區域經緯度 (WGS84)</p> <p>A: 24°23' 50" N 118°11' 37" E B: 24°23' 37" N 118°13' 59" E C: 24°23' 13" N 118°13' 54" E D: 24°23' 46" N 118°11' 35" E</p> </div> </div>
交通部航港局南部航務中心	<p>行政院農業委員會漁業署</p> <p>中華電信股份有限公司臺灣臺北區電信分公司基隆營運處 基隆海岸電臺</p> <p>國家中山科學研究院</p> <p>高雄市政府海洋局</p> <p>海洋委員會海巡署</p> <p>海洋委員會海巡署艦隊分署</p> <p>海洋委員會海岸署 金馬澎分署</p> <p>海洋委員會海岸署東南沙分署</p> <p>海洋委員會海巡署北部分署</p> <p>國防部空軍司令部</p> <p>海洋委員會海岸署南部分署</p> <p>海洋委員會海岸署中部分署</p> <p>國防部海軍司令部</p>	<p>民國115年6月3、5日 1400-1700時，計2日。 (空域協調使用)</p>	
交通部航港局東部航務中心			
行政院農業委員會漁業署			
中華電信股份有限公司臺灣臺北區電信分公司基隆營運處 基隆海岸電臺			
國家中山科學研究院			
高雄市政府海洋局			
海洋委員會海巡署			
海洋委員會海巡署艦隊分署			
海洋委員會海岸署 金馬澎分署			
海洋委員會海岸署東南沙分署			
國防部空軍司令部	<p>備註：</p> <p>一、實彈射擊前派遣連絡官至尚義機場實施安全管制，並與部隊保持聯絡，以維安全。</p> <p>二、射擊單位派遣連絡官均須全程留駐塔台，至申請射擊時段結束為止。</p>	<p>敬致</p> <p style="text-align: right;">部隊長</p>	
國防部憲兵指揮部			
國防部全民防衛動員署			
國防部參謀本部 情報參謀次長室			
國防部參謀本部 作戰及計畫參謀次長室			
國防部參謀本部 訓練參謀次長室			
空軍作戰指揮部			
國防部陸軍司令部 後勤指揮部			
科技部			
	<p>連絡人：中尉黃鈞家 軍用：902943 自動：(082)333691 手機：0975427131 代理人：少校曾國炫 軍用：902943 自動：(082)333691 手機：0963375518</p>		

1 2 0 H 2 部 隊 金 門 地 區 民 國 1 1 5 年 6 月 份 時 段 申 請 表

日期	星期	射擊時間	標準時間(格林威治時間)
01	一		
02	二		
03	三	1400-1700 時	0600-0900 時
04	四		
05	五	1400-1700 時(預備日)	0600-0900 時(預備日)
06	六		
07	日		
08	一		
09	二		
10	三		
11	四		
12	五		
13	六		
14	日		
15	一		
16	二		
17	三		
18	四		
19	五		
20	六		
21	日		
22	一		
23	二		
24	三		
25	四		
26	五		
27	六		
28	日		
29	一		
30	二		



航船布告

中華民國 115 年 4 月 27 日

金門地區猛虎嶼-軍事操演

依據：明：115 年 6 月 3、5 日在下列位址連線範圍內進行軍事操演，禁止進入該操演水域，以維航行安全。

位置：北緯 24°23'50" ，東經 118°11'37" 。
北緯 24°23'37" ，東經 118°13'59" 。
北緯 24°23'13" ，東經 118°13'54" 。
北緯 24°23'46" ，東經 118°11'35" 。*WGS84



NOTICE TO MARINERS

April 27, 2026

Kinmen Tiger Island – Military exercise

Source

Details : Military exercise will be undertaken on June 3 and 5 , 2026, all vessels are prohibited from sailing the exercise waters.

Positions : Lat. 24°23'50"N.,Long.118°11'37"E.

Lat. 24°23'37"N.,Long.118°13'59"E.

Lat. 24°23'13"N.,Long.118°13'54"E.

Lat. 24°23'46"N.,Long.118°11'35"E. WGS84

120H4 對海（空）實彈射擊報告單

分送單位(機關)	射擊單位	120H4 部隊	射擊危險區域概要圖
內政部警政署	射擊目的	年度訓練	空域管制範圍：
交通部民用航空局飛航服務總處	射擊日期	民國115年6月3、5日1400-1700時，計2日。 (空域協調使用)	
中華電信股份有限公司臺灣臺北區電信分公司基隆營運處基隆海岸電臺	射擊地點	金門地區獅嶼海域	海域管制範圍：
交通部航港局	使用武器	地面武器射擊	
交通部航政司	射擊發數	依年度射擊計畫實施	敬致 部隊長 連絡人：中尉黃鈞家 軍用：902943 自動：(082)333691 手機：0975427131 代理人：少校曾國炫 軍用：902943 自動：(082)333691 手機：0963375518
交通部航港局北部航務中心	空域管制範圍 危險區域經緯度 (WGS84) A: 24°28' 07" N 118°13' 35" E B: 24°28' 07" N 118°14' 00" E C: 24°27' 20" N 118°14' 00" E D: 24°27' 20" N 118°13' 35" E 危險區域中心點位置 ⊕ : 24°27' 44" N 118°13' 48" E 危險區域最小半徑 2哩(NM) 最大彈道高度 1000呎(MSL)	危險區域經緯度 (WGS84) A: 24°28' 07" N 118°13' 35" E B: 24°28' 07" N 118°14' 00" E C: 24°27' 20" N 118°14' 00" E D: 24°27' 20" N 118°13' 35" E	
交通部航港局中部航務中心			
交通部航港局南部航務中心			
交通部航港局東部航務中心			
行政院農業委員會漁業署			
中華電信股份有限公司臺灣臺北區電信分公司基隆營運處基隆海岸電臺			
國家中山科學研究院			
高雄市政府海洋局			
海洋委員會海巡署			
海洋委員會海巡署艦隊分署			
海洋委員會海岸署			
金馬澎分署			
海洋委員會海岸署東南沙分署			
海洋委員會海巡署北部分署			
國防部空軍司令部	海域管制範圍 危險區域經緯度 (WGS84) A: 24°28' 07" N 118°13' 35" E B: 24°28' 07" N 118°14' 00" E C: 24°27' 20" N 118°14' 00" E D: 24°27' 20" N 118°13' 35" E	備註： 一、實彈射擊前派遣連絡官至尚義機場實施安全管制，並與部隊保持聯絡，以維安全。 二、射擊單位派遣聯絡官均須全程留駐塔台，至申請射擊時段結束為止。	
海洋委員會海岸署南部分署			
海洋委員會海岸署中部分署			
國防部海軍司令部			
國防部空軍司令部			
國防部憲兵指揮部			
國防部全民防衛動員署			
國防部參謀本部			
國防部參謀次長室			
國防部參謀本部			
國防部參謀次長室			
國防部參謀本部			
國防部參謀次長室			
空軍作戰指揮部			
國防部陸軍司令部			
後勤指揮部			
科技部			

1 2 0 H 4 部 隊 金 門 地 區 民 國 1 1 5 年 6 月 份 時 段 申 請 表

日期	星期	射擊時間	標準時間(格林威治時間)
01	一		
02	二		
03	三	1400-1700 時	0600-0900 時
04	四		
05	五	1400-1700 時(預備日)	0600-0900 時(預備日)
06	六		
07	日		
08	一		
09	二		
10	三		
11	四		
12	五		
13	六		
14	日		
15	一		
16	二		
17	三		
18	四		
19	五		
20	六		
21	日		
22	一		
23	二		
24	三		
25	四		
26	五		
27	六		
28	日		
29	一		
30	二		



航船布告

中華民國 115 年 4 月 27 日

金門地區獅嶼-軍事操演

依據：

說明：115 年 6 月 3、5 日在下列位址連線範圍內進行軍事操演，禁止進入該操演水域，以維航行安全。

位置：北緯 24°28'07"，東經 118°13'35"。
北緯 24°28'07"，東經 118°14'00"。
北緯 24°27'20"，東經 118°14'00"。
北緯 24°27'20"，東經 118°13'35"。*WGS84



NOTICE TO MARINERS

April 27, 2026

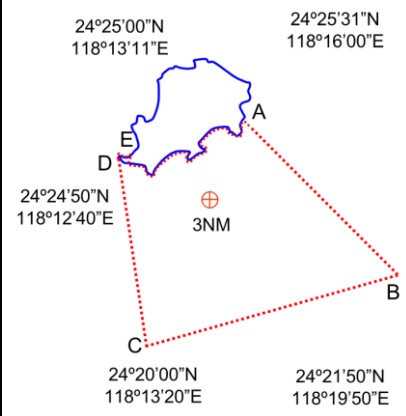
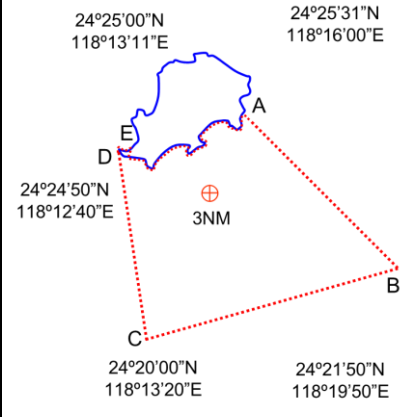
Kinmen Lion Island – Military exercise

Source

Details : Military exercise will be undertaken on June 3 and 5 , 2026, all vessels are prohibited from sailing the exercise waters.

Positions : Lat. 24°28'07"N.,Long.118°13'35"E.
Lat. 24°28'07"N.,Long.118°14'00"E.
Lat. 24°27'20"N.,Long.118°14'00"E.
Lat. 24°27'20"N.,Long.118°13'35"E.*WGS84

120G5 對海（空）實彈射擊報告單

分送單位(機關)	射擊單位	120G5 部隊	射擊危險區域概要圖
內政部警政署	射擊目的	年度訓練	空域管制範圍： 
交通部民用航空局飛航服務總處	射擊日期	民國 115 年 6 月 25、30 日 0530-0730 時，計 2 日。 (空域協調使用)	
中華電信股份有限公司臺灣臺北區電信分公司基隆營運處基隆海岸電臺			
交通部航港局			
交通部航政司	射擊地點	金門地區東崗海域	
交通部航港局北部航務中心	使用武器	地面武器射擊	
交通部航港局中部航務中心	射擊發數	依年度射擊計畫實施	
交通部航港局南部航務中心	空域管制範圍 危險區域 經緯度 (WGS84) 危險區域 中心點位置 危險區域 最小半徑 最大彈道高度	A : 24°25' 31" N 118°16' 00" E B : 24°21' 50" N 118°19' 50" E C : 24°20' 00" N 118°13' 20" E D : 24°24' 50" N 118°12' 40" E E : 24°25' 00" N 118°13' 11" E ⊕ : 24°22' 55" N 118°14' 42" E 3 浬(NM) 6600 呎(MSL)	
交通部航港局東部航務中心			
行政院農業委員會漁業署			
中華電信股份有限公司臺灣臺北區電信分公司基隆營運處基隆海岸電臺			
國家中山科學研究院			
高雄市政府海洋局			
海洋委員會海巡署			
海洋委員會海巡署艦隊分署			
海洋委員會海岸署	海域管制範圍： 		
海洋委員會海岸署金馬澎分署			
海洋委員會海岸署東南沙分署			
海洋委員會海巡署北部分署			
國防部空軍司令部		海域管制範圍 危險區域 經緯度 (WGS84) 危險區域 中心點位置 危險區域 最小半徑 最大彈道高度	
海洋委員會海岸署南部分署			
海洋委員會海岸署中部分署			
國防部海軍司令部			
國防部空軍司令部			
國防部憲兵指揮部		備註： 一、實彈射擊前派遣連絡官至尚義機場實施安全管制，並與部隊保持聯絡，以維安全。 二、射擊單位派遣聯絡官均須全程留駐塔台，至申請射擊時段結束為止。	
國防部全民防衛動員署			
國防部參謀本部			
情報參謀次長室			
國防部參謀本部			
作戰及計畫參謀次長室			
國防部參謀本部			
訓練參謀次長室			
空軍作戰指揮部			
國防部陸軍司令部			
後勤指揮部			
科技部			
			敬致 部隊長
			連絡人：中尉黃鈞家 軍用：902943 自動：(082)333691 手機：0975427131 代理人：少校曾國炫 軍用：902943 自動：(082)333691 手機：0963375518

1 2 0 G 5 部 隊 金 門 地 區 民 國 1 1 5 年 6 月 份 時 段 申 請 表

日期	星期	射擊時間	標準時間(格林威治時間)
01	一		
02	二		
03	三		
04	四		
05	五		
06	六		
07	日		
08	一		
09	二		
10	三		
11	四		
12	五		
13	六		
14	日		
15	一		
16	二		
17	三		
18	四		
19	五		
20	六		
21	日		
22	一		
23	二		
24	三		
25	四	0530-0730 時	前一日 2130-2330 時
26	五		
27	六		
28	日		
29	一		
30	二	0530-0730 時	前一日 2130-2330 時



航船布告

中華民國 115 年 4 月 27 日

金門地區東崗海域-軍事操演

依據：明：115 年 6 月 25、30 日在下列位址連線範圍內進行軍事操演，禁止進入該操演水域，以維航行安全。

位置：北緯 24°25'31"，東經 118°16'00"。
北緯 24°21'50"，東經 118°19'50"。
北緯 24°20'00"，東經 118°13'20"。
北緯 24°24'50"，東經 118°12'40"。
北緯 24°25'00"，東經 118°13'11"。*WGS84



NOTICE TO MARINERS

April 27, 2026

Kinmen Donggang Waters – Military exercise

Source

Details : Military exercise will be undertaken on June 25 and 30, 2026, all vessels are prohibited from sailing the exercise waters

Positions : Lat. 24°25'31"N.,Long.118°16'00"E

Lat. 24°21'50"N.,Long.118°19'50"E.

Lat. 24°20'00"N.,Long.118°13'20"E.

Lat. 24°24'50"N.,Long.118°12'40"E.

Lat. 24°25'00"N.,Long.118°13'11"E.*WGS84

1 2 0 H 3 部 隊 金 門 地 區 民 國 1 1 5 年 6 月 份 時 段 申 請 表

日期	星期	射擊時間	標準時間(格林威治時間)
01	一		
02	二		
03	三	1400-1700 時	0600-0900 時
04	四		
05	五	1400-1700 時(預備日)	0600-0900 時(預備日)
06	六		
07	日		
08	一		
09	二		
10	三		
11	四		
12	五		
13	六		
14	日		
15	一		
16	二		
17	三		
18	四		
19	五		
20	六		
21	日		
22	一		
23	二		
24	三		
25	四		
26	五		
27	六		
28	日		
29	一		
30	二		



航船布告

中華民國 115 年 4 月 27 日

金門地區復興嶼-軍事操演

依據：明：115 年 6 月 3、5 日在下列位址連線範圍內進行軍事操演，禁止進入該操演水域，以維航行安全。

位置：北緯 24°24'08" ，東經 118°13'44" 。
北緯 24°24'08" ，東經 118°13'57" 。
北緯 24°23'59" ，東經 118°13'57" 。
北緯 24°23'59" ，東經 118°13'44" 。*WGS84



NOTICE TO MARINERS

April 27, 2026

Kinmen Fuxing Island – Military exercise

Source

Details : Military exercise will be undertaken on June 3 and 5 , 2026, all vessels are prohibited from sailing the exercise waters.

Positions : Lat. 24°24'08"N.,Long.118°13'44"E.

Lat. 24°24'08"N.,Long.118°13'57"E.

Lat. 24°23'59"N.,Long.118°13'57"E.

Lat. 24°23'59"N.,Long.118°13'44"E. WGS84

120H1 對海（空）實彈射擊報告單

分送單位(機關)	射擊單位	120H1 部隊	射擊危險區域概要圖
內政部警政署	射擊目的	年度訓練	<b style="color: red;">空域管制範圍：
交通部民用航空局飛航服務總臺	射擊日期	民國 115 年 6 月 16、17 日 1400-1700 時，計 2 日。 (空域協調使用)	
中華電信股份有限公司臺灣臺北區電信分公司基隆營運處基隆海岸電臺			
交通部航港局			
交通部航政司			
交通部航港局北部航務中心	射擊地點	金門地區東碇海域	
交通部航港局中部航務中心	使用武器	地面武器射擊	
交通部航港局南部航務中心	<b style="color: red;">空域管制範圍 <b style="color: red;">危險區域經緯度 (WGS84) A : 24°09' 39" N 118°14' 10" E B : 24°08' 29" N 118°14' 49" E C : 24°08' 24" N 118°14' 15" E D : 24°09' 35" N 118°14' 02" E E : 24°09' 40" N 118°14' 08" E <b style="color: red;">危險區域中心點位置 ⊕ : 24°09' 36" N 118°14' 07" E <b style="color: red;">危險區域最小半徑 2 浬(NM) <b style="color: red;">最大彈道高度 1000 呎(MSL)	<b style="color: red;">海域管制範圍： 	
交通部航港局東部航務中心			
行政院農業委員會漁業署			
中華電信股份有限公司臺灣臺北區電信分公司基隆營運處基隆海岸電臺			
國家中山科學研究院			
高雄市政府海洋局			
海洋委員會海巡署			
海洋委員會海巡署艦隊分署			
海洋委員會海岸署 金馬澎分署			
海洋委員會海岸署東南沙分署			
海洋委員會海巡署北部分署			
國防部空軍司令部	<b style="color: red;">海域管制範圍 <b style="color: red;">危險區域經緯度 (WGS84) A : 24°09' 39" N 118°14' 10" E B : 24°08' 29" N 118°14' 49" E C : 24°08' 24" N 118°14' 15" E D : 24°09' 35" N 118°14' 02" E E : 24°09' 40" N 118°14' 08" E	敬致 部隊長	
海洋委員會海岸署南部分署			
海洋委員會海岸署中部分署			
國防部海軍司令部			
國防部空軍司令部			
國防部憲兵指揮部	備註： 一、實彈射擊前派遣連絡官至尚義機場實施安全管制，並與部隊保持聯絡，以維安全。 二、射擊單位派遣連絡官均須全程留駐塔台，至申請射擊時段結束為止。	連絡人：中尉黃鈞家 軍用：902943 自動：(082)333691 手機：0975427131 代理人：少校曾國炫 軍用：902943 自動：(082)333691 手機：0963375518	
國防部全民防衛動員署			
國防部參謀本部			
國防部參謀次長室			
國防部參謀本部			
國防部參謀次長室			
國防部參謀本部			
國防部參謀次長室			
空軍作戰指揮部			
國防部陸軍司令部			
後勤指揮部			
科技部			

1 2 0 H 1 部 隊 金 門 地 區 民 國 1 1 5 年 6 月 份 時 段 申 請 表

日期	星期	射擊時間	標準時間(格林威治時間)
01	一		
02	二		
03	三		
04	四		
05	五		
06	六		
07	日		
08	一		
09	二		
10	三		
11	四		
12	五		
13	六		
14	日		
15	一		
16	二	1400-1700 時	0600-0900 時
17	三	1400-1700 時(預備日)	0600-0900 時(預備日)
18	四		
19	五		
20	六		
21	日		
22	一		
23	二		
24	三		
25	四		
26	五		
27	六		
28	日		
29	一		
30	二		



航船布告

中華民國 115 年 4 月 27 日

金門地區東碇嶼-軍事操演

依據：明：115 年 6 月 16、17 日在下列位址連線範圍內進行軍事操演，禁止進入該操演水域，以維航行安全。

位置：北緯 24°09'39" ，東經 118°14'10" 。
北緯 24°08'29" ，東經 118°14'49" 。
北緯 24°08'24" ，東經 118°14'15" 。
北緯 24°09'35" ，東經 118°14'02" 。
北緯 24°09'40" ，東經 118°14'08"*WGS84



NOTICE TO MARINERS

April 27, 2026

Kinmen Dongding Island – Military exercise

Source

Details : Military exercise will be undertaken on June 16 and 17 , 2026, all vessels are prohibited from sailing the exercise waters.

Positions : Lat. 24°09'39"N.,Long.118°14'10"E.
Lat. 24°08'29"N.,Long.118°14'49"E.
Lat. 24°08'24"N.,Long.118°14'15"E.
Lat. 24°09'35"N.,Long.118°14'02"E.
Lat. 24°09'40"N.,Long.120°14'08"E. *WGS84

120G8 對海（空）實彈射擊報告單

分送單位(機關)	射擊單位	120G8 部隊	射擊危險區域概要圖
內政部警政署	射擊目的	年度訓練	<p>空域管制範圍：</p>
交通部民用航空局飛航服務總	射擊日期	民國 115 年 6 月 8、22 日 1400-1700 時，計 2 日。 (空域協調使用)	
中華電信股份有限公司臺灣臺北區電信分公司基隆營運處基隆海岸電臺			
交通部航港局			
交通部航政司	射擊地點	金門地區大膽海域	
交通部航港局北部航務中心	使用武器	地面武器射擊	
交通部航港局中部航務中心	射擊發數	依年度射擊計畫實施	
交通部航港局南部航務中心	<p style="text-align: center;">空域管制範圍</p>	<p style="text-align: center;">危險區域經緯度 (WGS84)</p> <p>A : 24°23'14"N 118°09'40"E B : 24°23'13"N 118°09'41"E C : 24°23'14"N 118°09'50"E D : 24°22'41"N 118°10'18"E E : 24°22'40"N 118°09'44"E</p>	
交通部航港局東部航務中心			
行政院農業委員會漁業署			
中華電信股份有限公司臺灣臺北區電信分公司基隆營運處基隆海岸電臺			
國家中山科學研究院			
高雄市政府海洋局			
海洋委員會海巡署			
海洋委員會海巡署艦隊分署			
海洋委員會海岸署馬澎分署			
海洋委員會海岸署東南沙分署			
海洋委員會海巡署北部分署	<p style="text-align: center;">海城管制範圍</p>	<p style="text-align: center;">危險區域中心點位置</p> <p style="text-align: center;">⊕ : 24°22' 52" N 118°09' 51" E</p>	
國防部空軍司令部			
海洋委員會海岸署南部分署			
海洋委員會海岸署中部分署			
國防部海軍司令部			
國防部空軍司令部			
國防部憲兵指揮部			
國防部全民防衛動員署			
國防部參謀本部			
國防部參謀次長室			
國防部參謀本部			
國防部參謀次長室			
國防部參謀本部			
國防部參謀次長室			
空軍作戰指揮部			
國防部陸軍司令部			
後勤指揮部			
科技部			
			<p>敬致</p> <p style="text-align: right;">部隊長</p>
			<p>連絡人：中尉黃鈞家 軍用：902943 自動：(082)333691 手機：0975427131 代理人：少校曾國炫 軍用：902943 自動：(082)333691 手機：0963375518</p>
		<p>備註：</p> <p>一、實彈射擊前派遣連絡官至尚義機場實施安全管制，並與部隊保持聯絡，以維安全。</p> <p>二、射擊單位派遣連絡官均須全程留駐塔台，至申請射擊時段結束為止。</p>	

1 2 0 G 8 部 隊 金 門 地 區 民 國 1 1 5 年 6 月 份 時 段 申 請 表

日期	星期	射擊時間	標準時間(格林威治時間)
01	一		
02	二		
03	三		
04	四		
05	五		
06	六		
07	日		
08	一	1400-1700 時	0600-0900 時
09	二		
10	三		
11	四		
12	五		
13	六		
14	日		
15	一		
16	二		
17	三		
18	四		
19	五		
20	六		
21	日		
22	一	1400-1700 時(預備日)	0600-0900 時(預備日)
23	二		
24	三		
25	四		
26	五		
27	六		
28	日		
29	一		
30	二		



航船布告

中華民國 115 年 4 月 27 日

金門地區大膽嶼-軍事操演

依據：明：115 年 6 月 8、22 日在下列位址連線範圍內進行軍事操演，禁止進入該操演水域，以維航行安全。

位置：北緯 24°23'14" ，東經 118°09'40" 。
北緯 24°23'13" ，東經 118°09'41" 。
北緯 24°23'14" ，東經 118°09'50" 。
北緯 24°22'41" ，東經 118°10'18" 。
北緯 24°22'40" ，東經 118°09'44"*WGS84



NOTICE TO MARINERS

April 27, 2026

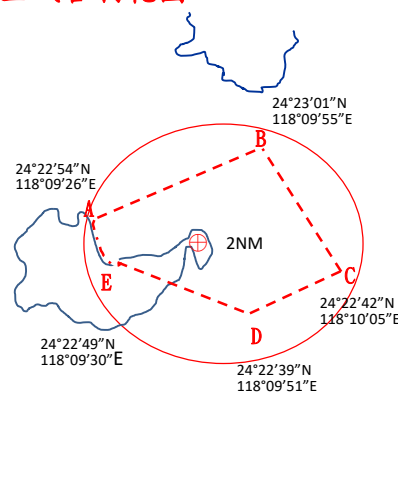
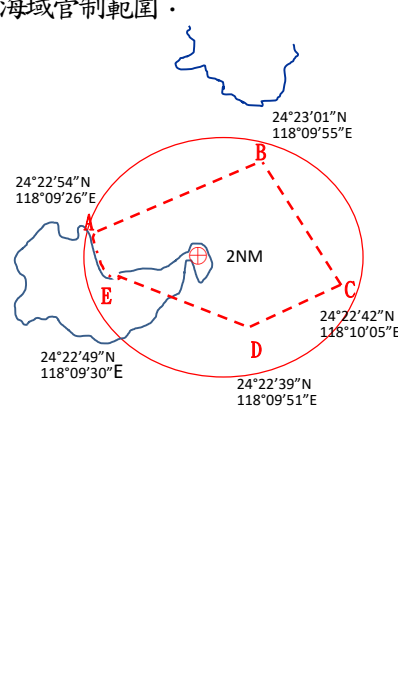
Kinmen Muyu Waters – Military exercise

Source

Details : Military exercise will be undertaken on June 8 and 22 , 2026, all vessels are prohibited from sailing the exercise waters.

Positions : Lat. 24°23'14"N.,Long.118°09'40"E.
Lat. 24°23'13"N.,Long.118°09'41"E.
Lat. 24°23'14"N.,Long.118°09'50"E.
Lat. 24°22'41"N.,Long.118°10'18"E.
Lat. 24°22'40"N.,Long.120°09'44"E. *WGS84

120G9 對海（空）實彈射擊報告單

分送單位(機關)	射擊單位	120G9 部隊	射擊危險區域概要圖
內政部警政署	射擊目的	年度訓練	空域管制範圍： 
交通部民用航空局飛航服務總臺	射擊日期	民國 115 年 6 月 8、22 日 1400-1700 時，計 2 日。 (空域協調使用)	
中華電信股份有限公司臺灣臺北區電信分公司基隆營運處基隆海岸電臺			
交通部航港局			
交通部航政司			
交通部航港局北部航務中心	射擊地點	金門地區二膽海域	
交通部航港局中部航務中心	使用武器	地面武器射擊	海域管制範圍： 
交通部航港局南部航務中心	空域管制範圍	危險區域 經緯度 (WGS84) A : 24°22'54"N 118°09'26"E B : 24°23'01"N 118°09'55"E C : 24°22'42"N 118°10'05"E D : 24°22'39"N 118°09'51"E E : 24°22'49"N 118°09'30"E	
交通部航港局東部航務中心			
行政院農業委員會漁業署			
中華電信股份有限公司臺灣臺北區電信分公司基隆營運處基隆海岸電臺			
國家中山科學研究院			
高雄市政府海洋局			
海洋委員會海巡署			
海洋委員會海巡署艦隊分署			
海洋委員會海岸署 金馬澎分署			
海洋委員會海岸署東南沙分署			
海洋委員會海巡署北部分署	海域管制範圍	危險區域 中心點位置 ⊕ : 24°22' 52" N 118°09' 51" E	
國防部空軍司令部			
海洋委員會海岸署南部分署			
海洋委員會海岸署中部分署			
國防部海軍司令部			
國防部空軍司令部	危險區域 經緯度 (WGS84) A : 24°22'54"N 118°09'26"E B : 24°23'01"N 118°09'55"E C : 24°22'42"N 118°10'05"E D : 24°22'39"N 118°09'51"E E : 24°22'49"N 118°09'30"E		
國防部憲兵指揮部			
國防部全民防衛動員署			
國防部參謀本部 情報參謀次長室			
國防部參謀本部 作戰及計畫參謀次長室			
國防部參謀本部 訓練參謀次長室			
空軍作戰指揮部			
國防部陸軍司令部 後勤指揮部			
科技部			
			連絡人：中尉黃鈞家 軍用：902943 自動：(082)333691 手機：0975427131 代理人：少校曾國炫 軍用：902943 自動：(082)333691 手機：0963375518
	備註： 一、實彈射擊前派遣連絡官至尚義機場實施安全管制，並與部隊保持聯絡，以維安全。 二、射擊單位派遣聯絡官均須全程留駐塔台，至申請射擊時段結束為止。		

1 2 0 G 9 部 隊 金 門 地 區 民 國 1 1 5 年 6 月 份 時 段 申 請 表

日期	星期	射擊時間	標準時間(格林威治時間)
01	一		
02	二		
03	三		
04	四		
05	五		
06	六		
07	日		
08	一	1400-1700 時	0600-0900 時
09	二		
10	三		
11	四		
12	五		
13	六		
14	日		
15	一		
16	二		
17	三		
18	四		
19	五		
20	六		
21	日		
22	一	1400-1700 時(預備日)	0600-0900 時(預備日)
23	二		
24	三		
25	四		
26	五		
27	六		
28	日		
29	一		
30	二		



航船布告

中華民國 115 年 4 月 27 日

金門地區二膽嶼-軍事操演

依據：明：115 年 6 月 8、22 日在下列位址連線範圍內進行軍事操演，
禁止進入該操演水域，以維航行安全。
位置：北緯 24°22'54" ，東經 118°09'26" 。
北緯 24°23'01" ，東經 118°09'55" 。
北緯 24°22'42" ，東經 118°10'05" 。
北緯 24°22'39" ，東經 118°09'51" 。
北緯 24°22'49" ，東經 118°09'30"*WGS84



NOTICE TO

MARINERS

April 27, 2026

Kinmen Erdan Island – Military exercise

Source

Details : Military exercise will be undertaken on June 8 and 22 , 2026, all vessels are prohibited from sailing the exercise waters.

Positions : Lat. 24°22'54"N.,Long.118°09'26"E.

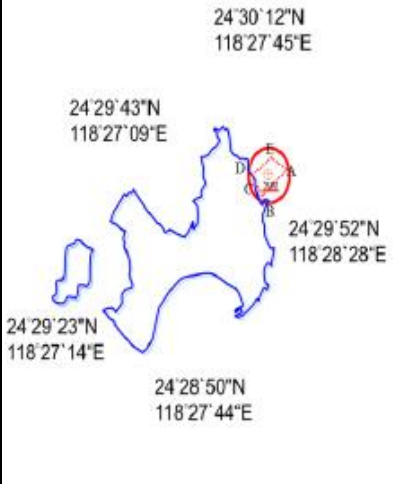
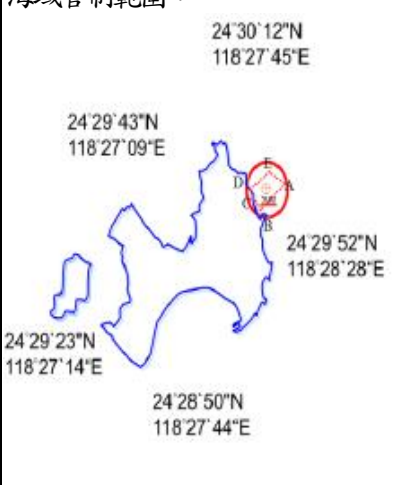
Lat. 24°23'01"N.,Long.118°09'55"E.

Lat. 24°22'42"N.,Long.118°10'05"E.

Lat. 24°22'39"N.,Long.118°09'51"E.

Lat. 24°22'49"N.,Long.118°09'30"E. *WGS84

120E5 對海（空）實彈射擊報告單

分送單位(機關)	射擊單位	120E5 部隊	射擊危險區域概要圖		
內政部警政署	射擊目的	年度訓練	空域管制範圍： 		
交通部民用航空局飛航服務總處	射擊日期	民國 115 年 6 月 17、18、23、24、30 日共計 5 日， 每日 0530-0730 時。 (空域協調使用)			
中華電信股份有限公司臺灣臺北區電信分公司基隆營運處基隆海岸電臺					
交通部航港局					
交通部航政司	射擊地點	金門地區許白灣海域			
交通部航港局北部航務中心	使用武器	地面武器射擊			
交通部航港局中部航務中心	射擊發數	依年度射擊計畫實施			
交通部航港局南部航務中心	空域管制範圍	危險區域經緯度 (WGS84) A : 24°29'52"N 118°28'28"E B : 24°28'50"N 118°27'44"E C : 24°29'23"N 118°27'14"E D : 24°29'43"N 118°27'09"E E : 24°30'12"N 118°27'45"E		海域管制範圍： 	
交通部航港局東部航務中心					
行政院農業委員會漁業署					危險區域中心點位置
中華電信股份有限公司臺灣臺北區電信分公司基隆營運處基隆海岸電臺			危險區域最小半徑		3 浬(NM)
國家中山科學研究院			最大彈道高度		6600 呎(MSL)
高雄市政府海洋局		海域管制範圍	危險區域經緯度 (WGS84) A : 24°29'52"N 118°28'28"E B : 24°28'50"N 118°27'44"E C : 24°29'23"N 118°27'14"E D : 24°29'43"N 118°27'09"E E : 24°30'12"N 118°27'45"E		
海洋委員會海巡署					
海洋委員會海巡署艦隊分署					
海洋委員會海岸署					
金馬澎分署					
海洋委員會海岸署東南沙分署					
海洋委員會海巡署北部分署					
國防部空軍司令部	備註：	一、實彈射擊前派遣連絡官至尚義機場實施安全管制，並與部隊保持聯絡，以維安全。 二、射擊單位派遣聯絡官均須全程留駐塔台，至申請射擊時段結束為止。	敬致 部隊長		
海洋委員會海岸署南部分署					
海洋委員會海岸署中部分署					
國防部海軍司令部					
國防部空軍司令部					
國防部憲兵指揮部					
國防部全民防衛動員署					
國防部參謀本部					
情報參謀次長室					
國防部參謀本部					
作戰及計畫參謀次長室					
國防部參謀本部					
訓練參謀次長室					
空軍作戰指揮部					
國防部陸軍司令部					
後勤指揮部					
科技部					
			連絡人：中尉黃鈞家 軍用：902943 自動：(082)333691 手機：0975427131 代理人：少校曾國炫 軍用：902943 自動：(082)333691 手機：0963375518		

1 2 0 E 5 部 隊 金 門 地 區 民 國 1 1 5 年 6 月 份 時 段 申 請 表

日期	星期	射擊時間	標準時間(格林威治時間)
01	一		
02	二		
03	三		
04	四		
05	五		
06	六		
07	日		
08	一		
09	二		
10	三		
11	四		
12	五		
13	六		
14	日		
15	一		
16	二		
17	三	0530-0730 時	前一日 2130-2330 時
18	四	0530-0730 時(預備日)	前一日 2130-2330 時(預備日)
19	五		
20	六		
21	日		
22	一		
23	二	0530-0730 時	前一日 2130-2330 時
24	三	0530-0730 時	前一日 2130-2330 時
25	四		
26	五		
27	六		
28	日		
29	一		
30	二	0530-0730 時	前一日 2130-2330 時



航船布告

中華民國 115 年 4 月 27 日

金門地區許白灣海域-軍事操演

依據：明：115 年 6 月 17、18、23、24、30 日在下列位址連線範圍內進行軍事操演，禁止進入該操演水域，以維航行安全。

位置：北緯 24°29'52" ，東經 118°28'28" 。
北緯 24°28'50" ，東經 118°27'44" 。
北緯 24°29'23" ，東經 118°27'14" 。
北緯 24°29'43" ，東經 118°27'09" 。
北緯 24°30'12" ，東經 118°27'45" 。*WGS84



NOTICE TO

MARINERS

April 27, 2026

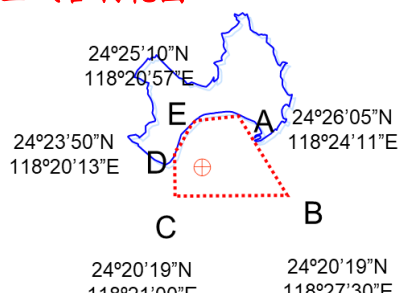
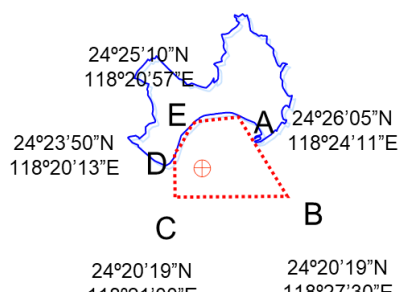
Kinmen Erdan Island – Military exercise

Source

Details : Military exercise will be undertaken on June 17、18、23、24 and 30 ,
2026, all vessels are prohibited from sailing the exercise waters.

Positions : Lat. 24°29'52"N.,Long.118°28'28"E.
Lat. 24°28'50"N.,Long.118°27'44"E.
Lat. 24°29'23"N.,Long.118°27'14"E
Lat. 24°29'43"N.,Long.118°27'09"E.
Lat. 24°30'12"N.,Long.118°27'45"E.*WGS84

120E5 對海（空）實彈射擊報告單

分送單位(機關)	射擊單位	120E5 部隊	射擊危險區域概要圖
內政部警政署	射擊目的	年度訓練	空域管制範圍： 
交通部民用航空局飛航服務總處	射擊日期	民國 115 年 6 月 25、26 日 共計 2 日，每日 0530-0730 時。 (空域協調使用)	
中華電信股份有限公司臺灣臺北區電信分公司基隆營運處基隆海岸電臺			
交通部航港局			
交通部航政司			
交通部航港局北部航務中心	射擊地點	金門地區后湖海域	
交通部航港局中部航務中心	使用武器	地面武器射擊	
交通部航港局南部航務中心	空域管制範圍 危險區域經緯度 (WGS84) 危險區域中心點位置 危險區域最小半徑 最大彈道高度	依年度射擊計畫實施 A : 24°26' 05" N 118°24' 11" E B : 24°20' 19" N 118°27' 30" E C : 24°20' 19" N 118°21' 00" E D : 24°23' 50" N 118°20' 13" E E : 24°25' 10" N 118°20' 57" E ⊕ : 24°24' 17" N 118°21' 23" E 3浬(NM) 6600呎(MSL)	
交通部航港局東部航務中心			
行政院農業委員會漁業署			
中華電信股份有限公司臺灣臺北區電信分公司基隆營運處基隆海岸電臺			
國家中山科學研究院			
高雄市政府海洋局			
海洋委員會海巡署			
海洋委員會海巡署艦隊分署			
海洋委員會海岸署署金馬澎分署			
海洋委員會海岸署東南沙分署			
海洋委員會海巡署北部分署	海域管制範圍 危險區域經緯度 (WGS84)	A : 24°26' 05" N 118°24' 11" E B : 24°20' 19" N 118°27' 30" E C : 24°20' 19" N 118°21' 00" E D : 24°23' 50" N 118°20' 13" E E : 24°25' 10" N 118°20' 57" E	海域管制範圍： 
國防部空軍司令部			
海洋委員會海岸署南部分署			
海洋委員會海岸署中部分署			
國防部海軍司令部			
國防部空軍司令部	敬致 部隊長		
國防部憲兵指揮部			
國防部全民防衛動員署			
國防部參謀本部情報參謀次長室			
國防部參謀本部作戰及計畫參謀次長室			
國防部參謀本部訓練參謀次長室			
空軍作戰指揮部			
國防部陸軍司令部後勤指揮部			
科技部			
	備註：	聯絡人：中尉黃鈞家 軍用：902943 自動：(082)333691 手機：0975427131 代理人：少校曾國炫 軍用：902943 自動：(082)333691 手機：0963375518	
	一、實彈射擊前派遣連絡官至尚義機場實施安全管制，並與部隊保持聯絡，以維安全。		
	二、射擊單位派遣聯絡官均須全程留駐塔台，至申請射擊時段結束為止。		

1 2 0 E 5 部 隊 金 門 地 區 民 國 1 1 5 年 6 月 份 時 段 申 請 表

日期	星期	射擊時間	標準時間(格林威治時間)
01	一		
02	二		
03	三		
04	四		
05	五		
06	六		
07	日		
08	一		
09	二		
10	三		
11	四		
12	五		
13	六		
14	日		
15	一		
16	二		
17	三		
18	四		
19	五		
20	六		
21	日		
22	一		
23	二		
24	三		
25	四	0530-0730 時	前一日 2130-2330 時
26	五	0530-0730 時(預備日)	前一日 2130-2330 時(預備日)
27	六		
28	日		
29	一		
30	二		



航船布告

中華民國 115 年 4 月 27 日

金門地區后湖海域-軍事操演

依據：明：115 年 6 月 25、26 日在下列位址連線範圍內進行軍事操演，禁止進入該操演水域，以維航行安全。

位置：北緯 24°26'05" ，東經 118°24'11" 。
北緯 24°20'19" ，東經 118°27'30" 。
北緯 24°20'19" ，東經 118°21'00" 。
北緯 24°23'50" ，東經 118°20'13" 。
北緯 24°25'10" ，東經 118°20'57" 。*WGS84



NOTICE TO

MARINERS

April 27, 2026

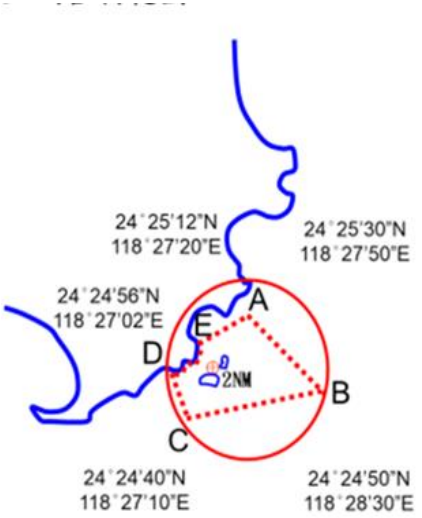
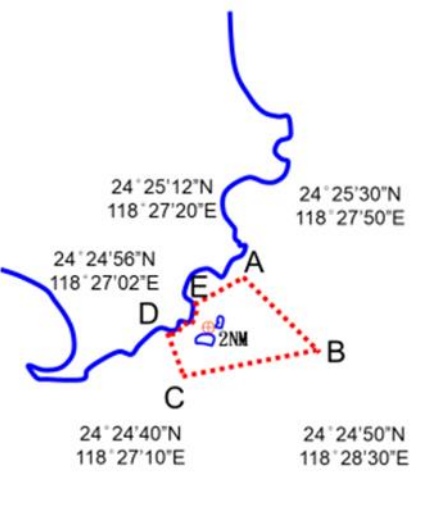
Kinmen Erdan Island – Military exercise

Source

Details : Military exercise will be undertaken on June 25 and 26 , 2026, all vessels are prohibited from sailing the exercise waters.

Positions : Lat. 24°26'05"N.,Long.118°24'11"E.
Lat. 24°20'19"N.,Long.118°27'30"E
Lat. 24°20'19"N.,Long.118°21'00"E.
Lat. 24°23'50"N.,Long.118°20'13"E.
Lat. 24°25'10"N.,Long.118°20'57"E.*WGS84

120G4 部隊對海(空)實彈射擊報告單

分送單位(機關)	射擊單位	120G4	射擊危險區域概要圖		
內政部警政署	射擊目的	年度訓練	空域管制範圍： 		
交通部民用航空局飛航服務總臺	射擊日期	民國115年6月25、26日1400-1700時，計2日。 (標準時間：如時段申請表)			
交通部航政司					
交通部航港局					
交通部航港局北部航務中心					
交通部航港局中部航務中心					
交通部航港局南部航務中心					
交通部航港局東部航務中心	射擊地點	金門地區母嶼海域			
農業部漁業署	使用武器	地面武器射擊			
中華電信股份有限公司臺灣臺北區電信分公司基隆營運處基隆海岸電臺					
國家中山科學研究院	射擊發數	依年度計畫實施			
高雄市政府海洋局	空域管制範圍	危險區域經緯度(WGS84)	海域管制範圍： 		
海洋委員會海巡署				A : 24°25'30"N 118°27'50"E B : 24°24'50"N 118°28'30"E C : 24°24'40"N 118°27'10"E D : 24°24'56"N 118°27'02"E E : 24°25'12"N 118°27'20"E	
海洋委員會海巡署艦隊分署				⊕ : 24°24'55"N 118°27'30"E	
海洋委員會海岸署金馬澎分署				2 浬(NM)	
海洋委員會海岸署東南沙分署				6600 呎(MSL)	
海洋委員會海巡署北部分署		危險區域經緯度(WGS84)		A : 24°25'30"N 118°27'50"E B : 24°24'50"N 118°28'30"E C : 24°24'40"N 118°27'10"E D : 24°24'56"N 118°27'02"E E : 24°25'12"N 118°27'20"E	
海洋委員會海岸署南部分署					海域管制範圍
海洋委員會海岸署中部分署					
海洋委員會海岸署東部分署					
國防部海軍司令部					
國防部空軍司令部	備註：	敬致 部隊長 連絡人：中尉黃鈞家 軍用：902943 自動：(082)333691 手機：0975427131 代理人：少校曾國炫 軍用：902943 自動：(082)333691 手機：0963375518			
國防部憲兵指揮部					
國防部全民防衛動員署					
國防部參謀本部情報參謀次長室					
國防部參謀本部作戰及計畫參謀次長室					
國防部參謀本部訓練參謀次長室	一、實彈射擊前派遣連絡官至尚義機場實施安全管理，並與部隊保持聯絡，以維安全。 二、射擊單位派遣聯絡官均須全程留駐塔台，至申請射擊時段結束為止。				
空軍作戰指揮部					
國防部陸軍司令部後勤指揮部					
科技部					

1 2 0 G 4 部 隊 金 門 地 區 民 國 1 1 5 年 6 月 份 時 段 申 請 表

日期	星期	射擊時間	格林威治標準時間
01	一		
02	二		
03	三		
04	四		
05	五		
06	六		
07	日		
08	一		
09	二		
10	三		
11	四		
12	五		
13	六		
14	日		
15	一		
16	二		
17	三		
18	四		
19	五		
20	六		
21	日		
22	一		
23	二		
24	三		
25	四	1400-1700 時	0600-0900 時
26	五	1400-1700 時(預備日)	0600-0900 時(預備日)
27	六		
28	日		
29	一		
30	二		



航船布告

中華民國 115 年 4 月 27 日

金門地區母嶼海域-軍事操演

依據：

說明：115 年 6 月 25、26 日在下列位址連線範圍內進行軍事操演，禁止進入該操演水域，以維航行安全。

位置：北緯 24°25'30" ，東經 118°27'50" 。
北緯 24°24'50" ，東經 118°28'30" 。
北緯 24°24'40" ，東經 118°27'10" 。
北緯 24°24'56" ，東經 118°27'02" 。
北緯 24°25'12" ，東經 118°27'20" 。*WGS84



NOTICE TO MARINERS

April 27, 2026

Kinmen Muyu Waters – Military exercise

Source :

Details : Military exercise will be undertaken on June 25 and 26, 2026, all vessels are prohibited from sailing the exercise waters.

Positions : Lat. 24°25'30"N,Long.118°27'50"E.
Lat. 24°24'50"N,Long.118°28'30"E.
Lat. 24°24'40"N,Long.118°27'10"E
Lat. 24°24'56"N,Long.118°27'02"E.
Lat. 24°52'12"N,Long.118°27'20"E.*WGS84