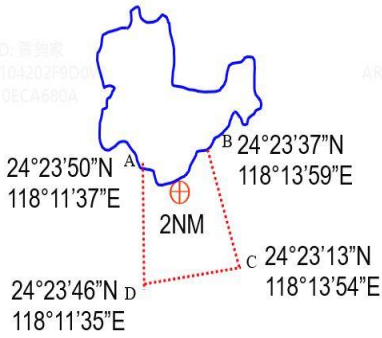


120H2 對海（空）實彈射擊報告單

分送單位(機關)	射擊單位	120H2 部隊	射擊危險區域概要圖
內政部警政署	射擊目的	年度訓練	<b style="color: red;">空域管制範圍： 
交通部民用航空局飛航服務總	射擊日期	民國 115 年 8 月 7 日 2050-2250 時、	
中華電信股份有限公司臺灣臺北區電信分公司基隆營運處基隆海岸電臺		8 日 0530-0730、2050-2250 時(預備日)、	
交通部航港局		9 日 0530-0730 時(預備日)，計 3 日。	
交通部航政司		(空域協調使用)	
交通部航港局北部航務中心	射擊地點	金門地區猛虎嶼海域	
交通部航港局中部航務中心	使用武器	地面武器射擊	
交通部航港局南部航務中心	射擊發數	依年度射擊計畫實施	
交通部航港局東部航務中心	空域管制範圍	危險區域經緯度 (WGS84) A: 24°23'50"N 118°11'37"E B: 24°23'37"N 118°13'59"E C: 24°23'13"N 118°13'54"E D: 24°23'46"N 118°11'35"E	
行政院農業委員會漁業署			
中華電信股份有限公司臺灣臺北區電信分公司基隆營運處基隆海岸電臺			危險區域最小半徑
國家中山科學研究院			最大彈道高度
高雄市政府海洋局		海域管制範圍	危險區域經緯度 (WGS84) A: 24°23'50"N 118°11'37"E B: 24°23'37"N 118°13'59"E C: 24°23'13"N 118°13'54"E D: 24°23'46"N 118°11'35"E
海洋委員會海巡署			
海洋委員會海巡署艦隊分署		⊕ : 24°23'36"N 118°12'41"E	
海洋委員會海岸署		2 浬(NM)	
金馬澎分署		1000 呎(MSL)	
海洋委員會海岸署東南沙分署			
海洋委員會海巡署北部分署			
國防部空軍司令部			
海洋委員會海岸署南部分署			
海洋委員會海岸署中部分署			
國防部海軍司令部			
國防部空軍司令部			
國防部憲兵指揮部			
國防部全民防衛動員署			
國防部參謀本部	備註： 一、實彈射擊前派遣連絡官至尚義機場實施安全管制，並與部隊保持聯絡，以維安全。 二、射擊單位派遣聯絡官均須全程留駐塔台，至申請射擊時段結束為止。 三、本次申請時段均會使用無人機。		
國防部參謀本部			
國防部參謀本部			
國防部參謀本部			
國防部參謀本部			
國防部參謀本部			
國防部參謀本部			
國防部參謀本部			
國防部參謀本部			
國防部參謀本部			
空軍作戰指揮部			
國防部陸軍司令部			
後勤指揮部			
科技部			
			敬致 部隊長
			連絡人：中尉黃鈞家 軍用：902943 自動：(082)333691 手機：0975427131 代理人：少校曾國炫 軍用：902943 自動：(082)333691 手機：0963375518

1 2 0 H 2 部 隊 金 門 地 區 民 國 1 1 5 年 8 月 份 時 段 申 請 表

日期	星期	射擊時間	標準時間(格林威治時間)
01	六		
02	日		
03	一		
04	二		
05	三		
06	四		
07	五	2050-2250 時	1250-1450 時
08	六	0530-0730 時， 2050-2250 時(預備日)	7 日 2130-2330 時， 8 日 1250-1450 時(預備日)
09	日	0530-0730 時(預備日)	8 日 2130-2330 時(預備日)
10	一		
11	二		
12	三		
13	四		
14	五		
15	六		
16	日		
17	一		
18	二		
19	三		
20	四		
21	五		
22	六		
23	日		
24	一		
25	二		
26	三		
27	四		
28	五		
29	六		
30	日		
31	一		



航船布告

中華民國 115 年 6 月 10 日

金門地區猛虎嶼-軍事操演

依據：明：115 年 8 月 7、8、9 日在下列位址連線範圍內進行軍事操演，禁止進入該操演水域，以維航行安全。

位置：北緯 24°23'50" ，東經 118°11'37" 。
北緯 24°23'37" ，東經 118°13'59" 。
北緯 24°23'13" ，東經 118°13'54" 。
北緯 24°23'46" ，東經 118°11'35" 。*WGS84



NOTICE TO MARINERS

June 10, 2026

Kinmen Tiger Island – Military exercise

Source

Details : Military exercise will be undertaken on August 7、8 and 9 , 2026, all vessels are prohibited from sailing the exercise waters.

Positions : Lat. 24°23'50"N.,Long.118°11'37"E.

Lat. 24°23'37"N.,Long.118°13'59"E.

Lat. 24°23'13"N.,Long.118°13'54"E.

Lat. 24°23'46"N.,Long.118°11'35"E. WGS84

120H4 對海（空）實彈射擊報告單

分送單位(機關)	射擊單位	120H4 部隊	射擊危險區域概要圖	
內政部警政署	射擊目的	年度訓練	空域管制範圍： 	
交通部民用航空局飛航服務總	射擊日期	民國 115 年 8 月 7 日 2050-2250 時、		
中華電信股份有限公司臺灣臺北區電信分公司基隆營運處基隆海岸電臺		8 日 0530-0730、2050-2250 時(預備日)、		
交通部航港局		9 日 0530-0730 時(預備日)，計 3 日。(空域協調使用)		
交通部航政司	射擊地點	金門地區獅嶼海域		
交通部航港局北部航務中心	使用武器	地面武器射擊		
交通部航港局中部航務中心	射擊發數	依年度射擊計畫實施		
交通部航港局南部航務中心	空域管制範圍 危險區域 經緯度 (WGS84) 危險區域 中心點位置 危險區域 最小半徑 最大彈道高度	A: 24°28'07"N 118°13'35"E B: 24°28'07"N 118°14'00"E C: 24°27'20"N 118°14'00"E D: 24°27'20"N 118°13'35"E		
交通部航港局東部航務中心		海域管制範圍： 		
行政院農業委員會漁業署				⊕ : 24°27'44"N 118°13'48"E
中華電信股份有限公司臺灣臺北區電信分公司基隆營運處基隆海岸電臺			2 哩(NM)	
國家中山科學研究院			1000呎(MSL)	
高雄市政府海洋局			海域管制範圍 危險區域 經緯度 (WGS84)	A: 24°28'07"N 118°13'35"E B: 24°28'07"N 118°14'00"E C: 24°27'20"N 118°14'00"E D: 24°27'20"N 118°13'35"E
海洋委員會海巡署				敬致 部隊長
海洋委員會海巡署艦隊分署				
海洋委員會海岸署				
金馬澎分署				
海洋委員會海岸署東南沙分署				
海洋委員會海巡署北部分署				
國防部空軍司令部				
海洋委員會海岸署南部分署				
海洋委員會海岸署中部分署				
國防部海軍司令部				
國防部空軍司令部	備註： 一、實彈射擊前派遣連絡官至尚義機場實施安全管制，並與部隊保持聯絡，以維安全。 二、射擊單位派遣聯絡官均須全程留駐塔台，至申請射擊時段結束為止。 三、本次申請時段均會使用無人機。	連絡人：中尉黃鈞家 軍用：902943 自動：(082)333691 手機：0975427131 代理人：少校曾國炫 軍用：902943 自動：(082)333691 手機：0963375518		
國防部憲兵指揮部				
國防部全民防衛動員署				
國防部參謀本部				
情報參謀次長室				
國防部參謀本部				
作戰及計畫參謀次長室				
國防部參謀本部				
訓練參謀次長室				
空軍作戰指揮部				
國防部陸軍司令部				
後勤指揮部				
科 技 部				

1 2 0 H 4 部 隊 金 門 地 區 民 國 1 1 5 年 8 月 份 時 段 申 請 表

日期	星期	射擊時間	標準時間(格林威治時間)
01	六		
02	日		
03	一		
04	二		
05	三		
06	四		
07	五	2050-2250 時	1250-1450 時
08	六	0530-0730 時， 2050-2250 時(預備日)	7 日 2130-2330 時， 8 日 1250-1450 時(預備日)
09	日	0530-0730 時(預備日)	8 日 2130-2330 時(預備日)
10	一		
11	二		
12	三		
13	四		
14	五		
15	六		
16	日		
17	一		
18	二		
19	三		
20	四		
21	五		
22	六		
23	日		
24	一		
25	二		
26	三		
27	四		
28	五		
29	六		
30	日		
31	一		



航船布告

中華民國 115 年 6 月 10 日

金門地區獅嶼-軍事操演

依據：明：115 年 8 月 7、8、9 日在下列位址連線範圍內進行軍事操演，禁止進入該操演水域，以維航行安全。

位置：北緯 24°28'07"，東經 118°13'35"。
北緯 24°28'07"，東經 118°14'00"。
北緯 24°27'20"，東經 118°14'00"。
北緯 24°27'20"，東經 118°13'35"。*WGS84



NOTICE TO MARINERS

June 10, 2026

Kinmen Lion Island – Military exercise

Source

Details : Military exercise will be undertaken on August 7、8 and 9, 2026, all vessels are prohibited from sailing the exercise waters.

Positions : Lat. 24°28'07"N.,Long.118°13'35"E.

Lat. 24°28'07"N.,Long.118°14'00"E.

Lat. 24°27'20"N.,Long.118°14'00"E.

Lat. 24°27'20"N.,Long.118°13'35"E.*WGS84

120E5 部隊對海（空）實彈射擊報告單

分送單位(機關)	射擊單位	120E5 部隊	射擊危險區域概要圖		
內政部警政署	射擊目的	年度訓練	空域管制範圍： 		
交通部民用航空局飛航服務總臺	射擊日期	民國 115 年 8 月 7 日 2050-2250 時 、			
交通部航政司		8 日 0530-0730、2050-2250 時 (預備日)、			
交通部航港局		9 日 0530-0730 時 (預備日)，計 3			
交通部航港局北部航務中心		日			
交通部航港局中部航務中心		(空域協調使用)			
交通部航港局南部航務中心					
交通部航港局東部航務中心	射擊地點	金門地區新后湖海域			
農業部漁業署	使用武器	地面武器射擊	海域管制範圍： 		
中華電信股份有限公司臺灣臺北區電信分公司基隆營運處基隆海岸電臺					
國家中山科學研究院					
高雄市政府海洋局	射擊發數	依年度計畫實施			
空域管制範圍				危險區域經緯度 (WGS84)	A : 24°26'05"N 118°24'11"E B : 24°17'42"N 118°31'15"E C : 24°18'02"N 118°19'36"E D : 24°23'50"N 118°20'13"E E : 24°25'10"N 118°20'57"E
				危險區域中心點位置	⊕ : 24°20'36"N 118°38'07"E
				危險區域最小半徑	3 浬(NM)
			最大彈道高度	6600 呎(MSL)	
			海域管制範圍	危險區域經緯度 (WGS84)	A : 24°26'05"N 118°24'11"E B : 24°17'42"N 118°31'15"E C : 24°18'02"N 118°19'36"E D : 24°23'50"N 118°20'13"E E : 24°25'10"N 118°20'57"E
				敬致 部隊長	
備註：					
聯絡人：中尉黃鈞家 軍用：902943 自動：(082)333691 手機：0975427131 代理人：少校曾國炫 軍用：902943 自動：(082)333691 手機：0963375518					
國防部海軍司令部			射擊發數	依年度計畫實施	
國防部空軍司令部					
國防部憲兵指揮部					
國防部全民防衛動員署					
國防部參謀本部情報參謀次長室					
國防部參謀本部作戰及計畫參謀次長室					
國防部參謀本部訓練參謀次長室					
空軍作戰指揮部					
國防部陸軍司令部後勤指揮部					
科技部					

120E5 部隊金門地區民國 115 年 8 月份時段申請表

日期	星期	射擊時間	標準時間(格林威治時間)
01	六		
02	日		
03	一		
04	二		
05	三		
06	四		
07	五	2050-2250 時	1250-1450 時
08	六	0530-0730 時， 2050-2250 時(預備日)	7 日 2130-2330 時， 8 日 1250-1450 時(預備日)
09	日	0530-0730 時(預備日)	8 日 2130-2330 時(預備日)
10	一		
11	二		
12	三		
13	四		
14	五		
15	六		
16	日		
17	一		
18	二		
19	三		
20	四		
21	五		
22	六		
23	日		
24	一		
25	二		
26	三		
27	四		
28	五		
29	六		
30	日		
31	一		



航船布告

中華民國 115 年 6 月 10 日

金門地區后湖海域-軍事操演

依據：

說明：115 年 8 月 7、8、9 日在下列位址連線範圍內進行軍事操演，禁止進入該操演水域，以維航行安全。

位置：北緯 24°26'05"，東經 118°24'11"。
北緯 24°17'42"，東經 118°31'15"。
北緯 24°18'02"，東經 118°19'36"
北緯 24°23'50"，東經 118°20'13"。
北緯 24°25'10"，東經 118°20'57"。*WGS84



NOTICE TO MARINERS

June 10, 2026

Kinmen Houhu Sea Area – Military exercise

Source :

Details : Military exercise will be undertaken on August 7、8 and 9, 2026, all vessels are prohibited from sailing the exercise waters.

Positions : Lat. 24°26'05"N.,Long.118°24'11"E.

Lat. 24°17'42"N.,Long. 118°31'15"E

Lat. 24°18'02"N.,Long. 118°19'36"E.

Lat. 24°23'50"N.,Long.118°20'13"E.

Lat. 24°25'10"N.,Long.118°20'57"E.*WGS84

1 2 0 E 5 部 隊 金 門 地 區 民 國 1 1 5 年 8 月 份 時 段 申 請 表

日期	星期	射擊時間	標準時間(格林威治時間)
01	六		
02	日		
03	一		
04	二		
05	三		
06	四		
07	五	2050-2250 時	1250-1450 時
08	六	0530-0730 時， 2050-2250 時(預備日)	7 日 2130-2330 時， 8 日 1250-1450 時(預備日)
09	日	0530-0730 時(預備日)	8 日 2130-2330 時(預備日)
10	一		
11	二		
12	三		
13	四		
14	五		
15	六		
16	日		
17	一		
18	二		
19	三		
20	四		
21	五		
22	六		
23	日		
24	一		
25	二		
26	三		
27	四		
28	五		
29	六		
30	日		
31	一		



航船布告

中華民國 115 年 6 月 10 日

金門地區許白灣海域-軍事操演

依據：明：115 年 8 月 7、8、9 日在下列位址連線範圍內進行軍事操演，禁止進入該操演水域，以維航行安全。

位置：北緯 24°29'52" ，東經 118°28'28" 。
北緯 24°28'50" ，東經 118°27'44" 。
北緯 24°29'23" ，東經 118°27'14" 。
北緯 24°29'43" ，東經 118°27'09" 。
北緯 24°30'12" ，東經 118°27'45" 。*WGS84



NOTICE TO

MARINERS

June 10, 2026

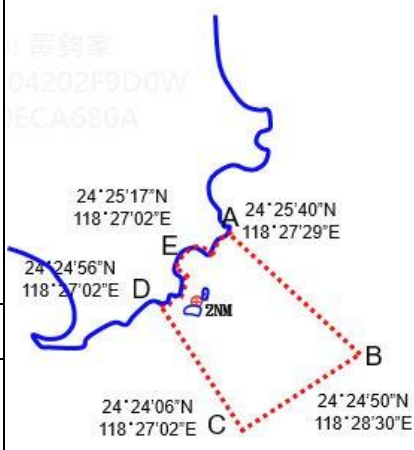
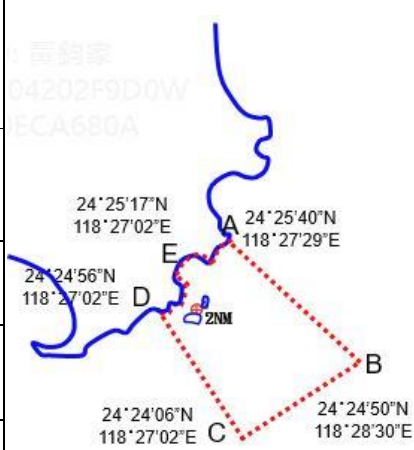
Kinmen Erdan Island – Military exercise

Source

Details : Military exercise will be undertaken on August 7、8 and 9, 2026, all vessels are prohibited from sailing the exercise waters.

Positions : Lat. 24°29'52"N.,Long.118°28'28"E.
Lat. 24°28'50"N.,Long.118°27'44"E.
Lat. 24°29'23"N.,Long.118°27'14"E
Lat. 24°29'43"N.,Long.118°27'09"E.
Lat. 24°30'12"N.,Long.118°27'45"E.*WGS84

120G4 部隊對海（空）實彈射擊報告單

分送單位(機關)	射擊單位	120G7	射擊危險區域概要圖	
內政部警政署	射擊目的	年度訓練	空域管制範圍： 	
交通部民用航空局飛航服務總臺	射擊日期	民國 115 年 8 月 7 日 2050-2250 時、 8 日 0530-0730、2050-2250 時 (預備日)、 9 日 0530-0730 時(預備日), 計 3 日。 (空域協調使用)		
交通部航政司				
交通部航港局				
交通部航港局北部航務中心				
交通部航港局中部航務中心				
交通部航港局南部航務中心				
交通部航港局東部航務中心	射擊地點	金門地區峰上海域		
農業部漁業署	使用武器	地面武器射擊	海域管制範圍： 	
中華電信股份有限公司臺灣臺北區電信分公司基隆營運處基隆海岸電臺				
國家中山科學研究院	射擊發數	依年度計畫實施		
高雄市政府海洋局	空域管制範圍	危險區域經緯度 (WGS84)		A : 24°25'40"N 118°27'29"E
海洋委員會海巡署				B : 24°24'50"N 118°28'30"E
海洋委員會海巡署艦隊分署				C : 24°24'06"N 118°27'35"E
海洋委員會海岸署金馬澎分署				D : 24°24'56"N 118°27'02"E
海洋委員會海岸署東南沙分署				E : 24°25'17"N 118°27'02"E
海洋委員會海岸署南部分署		⊕ : 24°24'55"N 118°27'30"E		
海洋委員會海岸署東部分署		危險區域中心點位置		⊕ : 24°24'55"N 118°27'30"E
國防部海軍司令部	最大彈道高度	6600 呎(MSL)	危險區域最小半徑	2 哩(NM)
國防部空軍司令部			海域管制範圍	危險區域經緯度 (WGS84)
國防部憲兵指揮部	B : 24°24'50"N 118°28'30"E			
國防部全民防衛動員署	C : 24°24'06"N 118°27'35"E			
國防部參謀本部情報參謀次長室	D : 24°24'56"N 118°27'02"E			
國防部參謀本部作戰及計畫參謀次長室	E : 24°25'17"N 118°27'02"E			
國防部參謀本部訓練參謀次長室	備註：	一、實彈射擊前派遣連絡官至尚義機場實施安全管理，並與部隊保持聯絡，以維安全。 二、射擊單位派遣聯絡官均須全程留駐塔台，至申請射擊時段結束為止。 三、本次申請時段均會使用無人機。 四、此地區已確認在金門終端管制區域內。	敬致 部隊長	
空軍作戰指揮部			連絡人：中尉黃鈞家	
國防部陸軍司令部後勤指揮部			軍用：902943	
科技部			自動：(082)333691	
			手機：0975427131	
			代理人：少校曾國炫	
			軍用：902943	
			自動：(082)333691	
			手機：0963375518	

1 2 0 G 4 部 隊 金 門 地 區 民 國 1 1 5 年 8 月 份 時 段 申 請 表

日期	星期	射擊時間	標準時間(格林威治時間)
01	六		
02	日		
03	一		
04	二		
05	三		
06	四		
07	五	2050-2250 時	1250-1450 時
08	六	0530-0730 時， 2050-2250 時(預備日)	7 日 2130-2330 時， 8 日 1250-1450 時(預備日)
09	日	0530-0730 時(預備日)	8 日 2130-2330 時(預備日)
10	一		
11	二		
12	三		
13	四		
14	五		
15	六		
16	日		
17	一		
18	二		
19	三		
20	四		
21	五		
22	六		
23	日		
24	一		
25	二		
26	三		
27	四		
28	五		
29	六		
30	日		
31	一		



航船布告

中華民國 115 年 6 月 10 日

金門地區峰上海域-軍事操演

依據：

說明：115 年 8 月 7、8、9 日在下列位址連線範圍內進行軍事操演，禁止進入該操演水域，以維航行安全。

位置：北緯 24°25'40"，東經 118°27'29"。
北緯 24°24'50"，東經 118°28'30"。
北緯 24°24'06"，東經 118°27'35"。
北緯 24°24'56"，東經 118°27'02"。
北緯 24°25'17"，東經 118°27'02"。*WGS84



NOTICE TO MARINERS

June 10, 2026

Kinmen Fengshang Waters – Military exercise

Source :

Details : Military exercise will be undertaken on August 7、8 and 9, 2026, all vessels are prohibited from sailing the exercise waters.

Positions : Lat. 24°25'40"N.,Long.118°27'29"E.

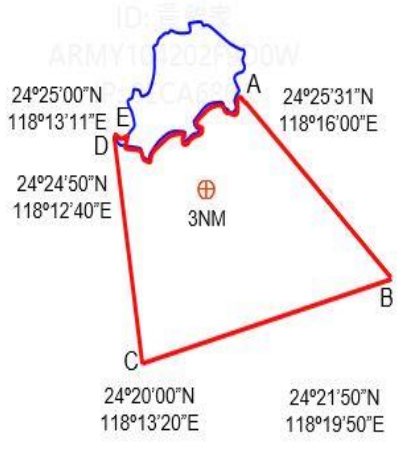
Lat. 24°24'50"N.,Long.118°28'30"E.

Lat. 24°24'06"N.,Long.118°27'35"E

Lat. 24°24'56"N.,Long.118°27'02"E.

Lat. 24°52'17"N.,Long.118°27'02"E.*WGS84

120G4 對海 (空) 實彈射擊報告單

分送單位(機關)	射擊單位	120G4 部隊	射擊危險區域概要圖
內政部警政署	射擊目的	年度訓練	空域管制範圍： 
交通部民用航空局飛航服務總處	射擊日期	民國 115 年 8 月 7 日 2050-2250 時、	
中華電信股份有限公司臺灣臺北區電信分公司基隆營運處基隆海岸電臺		8 日 0530-0730、2050-2250 時(預備日)、	
交通部航港局		9 日 0530-0730 時(預備日)，計 3 日。 (空域協調使用)	
交通部航政司	射擊地點	金門地區東崗海域	
交通部航港局北部航務中心	使用武器	地面武器射擊	
交通部航港局中部航務中心	射擊發數	依年度射擊計畫實施	
交通部航港局南部航務中心	空域管制範圍 危險區域 經緯度 (WGS84) 危險區域 中心點位置 危險區域 最小半徑 最大彈道高度	A : 24°25'31"N 118°16'00"E	
交通部航港局東部航務中心		B : 24°21'50"N 118°19'50"E	
行政院農業委員會漁業署		C : 24°20'00"N 118°13'20"E	
中華電信股份有限公司臺灣臺北區電信分公司基隆營運處基隆海岸電臺		D : 24°24'50"N 118°12'40"E	
國家中山科學研究院		E : 24°25'00"N 118°13'11"E	
高雄市政府海洋局		⊕ : 24°22'55"N 118°14'42"E	
海洋委員會海巡署		3 浬(NM)	
海洋委員會海巡署艦隊分署		6600 呎(MSL)	
海洋委員會海岸署		海域管制範圍 危險區域 經緯度 (WGS84)	A : 24°25'31"N 118°16'00"E
海洋委員會海岸署東南沙分署			B : 24°21'50"N 118°19'50"E
海洋委員會海巡署北部分署	C : 24°20'00"N 118°13'20"E		
國防部空軍司令部	D : 24°24'50"N 118°12'40"E		
海洋委員會海岸署南部分署	E : 24°25'00"N 118°13'11"E		
海洋委員會海岸署中部分署			
國防部海軍司令部	備註： 一、實彈射擊前派遣連絡官至尚義機場實施安全管制，並與部隊保持聯絡，以維安全。 二、射擊單位派遣聯絡官均須全程留駐塔台，至申請射擊時段結束為止。 三、本次申請時段均會使用無人機。	敬致	
國防部空軍司令部		部隊長 連絡人：中尉黃鈞家 軍用：902943 自動：(082)333691 手機：0975427131 代理人：少校曾國炫 軍用：902943 自動：(082)333691 手機：0963375518	
國防部憲兵指揮部			
全民防衛動員署後備指揮部			
國防部參謀本部			
情報參謀次長室			
國防部參謀本部			
作戰及計畫參謀次長室			
國防部參謀本部			
訓練參謀次長室			
空軍作戰指揮部			
國防部陸軍司令部			
後勤指揮部			
科技部			

1 2 0 G 4 部 隊 金 門 地 區 民 國 1 1 5 年 8 月 份 時 段 申 請 表

日期	星期	射擊時間	標準時間(格林威治時間)
01	六		
02	日		
03	一		
04	二		
05	三		
06	四		
07	五	2050-2250 時	1250-1450 時
08	六	0530-0730 時， 2050-2250 時(預備日)	7 日 2130-2330 時， 8 日 1250-1450 時(預備日)
09	日	0530-0730 時(預備日)	8 日 2130-2330 時(預備日)
10	一		
11	二		
12	三		
13	四		
14	五		
15	六		
16	日		
17	一		
18	二		
19	三		
20	四		
21	五		
22	六		
23	日		
24	一		
25	二		
26	三		
27	四		
28	五		
29	六		
30	日		
31	一		



航船布告

中華民國 115 年 6 月 10 日

金門地區東崗海域-軍事操演

依據：明：115 年 8 月 7、8、9 日在下列位址連線範圍內進行軍事操演，禁止進入該操演水域，以維航行安全。

位置：北緯 24°25'31"，東經 118°16'00"。
北緯 24°21'50"，東經 118°19'50"。
北緯 24°20'00"，東經 118°13'20"。
北緯 24°24'50"，東經 118°12'40"。
北緯 24°25'00"，東經 118°13'11"。*WGS84



NOTICE TO MARINERS

June 10, 2026

Kinmen Donggang Waters – Military exercise

Source

Details : Military exercise will be undertaken on August 7、8 and 9, 2026, all vessels are prohibited from sailing the exercise waters

Positions : Lat. 24°25'31"N.,Long.118°16'00"E

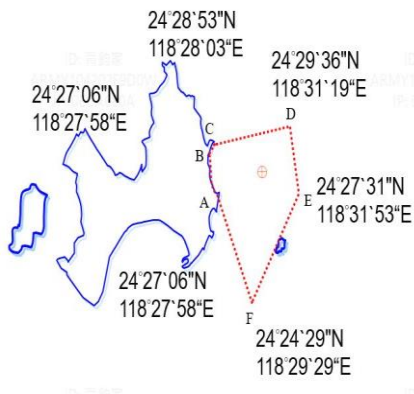
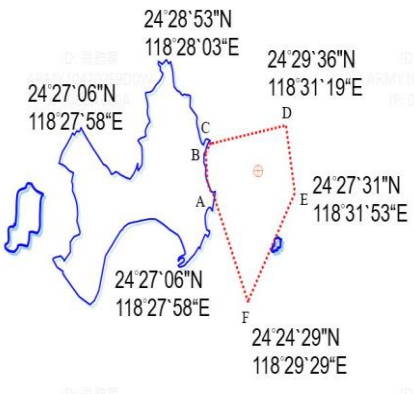
Lat. 24°21'50"N.,Long.118°19'50"E.

Lat. 24°20'00"N.,Long.118°13'20"E.

Lat. 24°24'50"N.,Long.118°12'40"E.

Lat. 24°25'00"N.,Long.118°13'11"E.*WGS84

120D1 對海（空）實彈射擊報告單

分送單位(機關)	射擊單位	120D1 部隊	射擊危險區域概要圖
內政部警政署	射擊目的	年度訓練	空域管制範圍： 
交通部民用航空局飛航服務總臺	射擊日期	民國 115 年 8 月 7 日 2050-2250 時、	
中華電信股份有限公司臺灣臺北區電信分公司基隆營運處基隆海岸電臺		8 日 0530-0730、2050-2250 時(預備日)、	
交通部航港局		9 日 0530-0730 時(預備日)，計 3 日。 (空域協調使用)	
交通部航政司	射擊地點	金門地區狗嶼灣海域	
交通部航港局北部航務中心	使用武器	地面武器射擊	
交通部航港局中部航務中心	射擊發數	依年度射擊計畫實施	
交通部航港局南部航務中心	空域管制範圍 危險區域經緯度 (WGS84) A : 24°27'06"N 118°27'58"E B : 24°28'27"N 118°27'37"E C : 24°28'53"N 118°28'03"E D : 24°29'36"N 118°31'19"E E : 24°27'31"N 118°31'53"E F : 24°24'29"N 118°29'29"E 危險區域中心點位置 ⊕ : 24°28'19"N 118°29'58"E 危險區域最小半徑 3 浬(NM) 最大彈道高度 6600 呎(MSL)	海域管制範圍： 	
交通部航港局東部航務中心			
行政院農業委員會漁業署			
中華電信股份有限公司臺灣臺北區電信分公司基隆營運處基隆海岸電臺			
國家中山科學研究院			
高雄市政府海洋局			
海洋委員會海巡署	海域管制範圍 危險區域經緯度 (WGS84) A : 24°27'06"N 118°27'58"E B : 24°28'27"N 118°27'37"E C : 24°28'53"N 118°28'03"E D : 24°29'36"N 118°31'19"E E : 24°27'31"N 118°31'53"E F : 24°24'29"N 118°29'29"E		
海洋委員會海巡署艦隊分署			
海洋委員會海岸署			
金馬澎分署			
海洋委員會海岸署東南沙分署			
國防部空軍司令部	備註： 一、實彈射擊前派遣連絡官至尚義機場實施安全管制，並與部隊保持聯絡，以維安全。 二、射擊單位派遣聯絡官均須全程留駐塔台，至申請射擊時段結束為止。 三、本次申請時段均會使用無人機。 四、此地區已確認在金門終端管制區域內。	敬致 部隊長 連絡人：中尉黃鈞家 軍用：902943 自動：(082)333691 手機：0975427131 代理人：少校曾國炫 軍用：902943 自動：(082)333691 手機：0963375518	
國防部憲兵指揮部			
全民防衛動員署後備指揮部			
國防部參謀本部			
情報參謀次長室			
國防部參謀本部			
作戰及計畫參謀次長室			
國防部參謀本部			
訓練參謀次長室			
空軍作戰指揮部			
國防部陸軍司令部			
後勤指揮部			
科技部			

1 2 0 D 1 部 隊 金 門 地 區 民 國 1 1 5 年 8 月 份 時 段 申 請 表

日期	星期	射擊時間	標準時間(格林威治時間)
01	六		
02	日		
03	一		
04	二		
05	三		
06	四		
07	五	2050-2250 時	1250-1450 時
08	六	0530-0730 時， 2050-2250 時(預備日)	7 日 2130-2330 時， 8 日 1250-1450 時(預備日)
09	日	0530-0730 時(預備日)	8 日 2130-2330 時(預備日)
10	一		
11	二		
12	三		
13	四		
14	五		
15	六		
16	日		
17	一		
18	二		
19	三		
20	四		
21	五		
22	六		
23	日		
24	一		
25	二		
26	三		
27	四		
28	五		
29	六		
30	日		
31	一		



航船布告

中華民國 115 年 6 月 10 日

金門地區狗嶼灣海域-軍事操演

依據：明：115 年 8 月 7、8、9 日在下列位址連線範圍內進行軍事操演，禁止進入該操演水域，以維航行安全。

位置：北緯 24°27'06"，東經 118°27'58"。
北緯 24°28'27"，東經 118°27'37"。
北緯 24°28'53"，東經 118°28'03"。
北緯 24°29'36"，東經 118°31'19"。
北緯 24°27'31"，東經 118°31'53"。
北緯 24°24'29"，東經 118°29'29"。*WGS84



NOTICE TO MARINERS

June 10, 2026

Kinmen Gouyu Bay Waters – Military exercise

Source

Details : Military exercise will be undertaken on August 7、8 and 9, 2026, all vessels are prohibited from sailing the exercise waters

Positions : Lat. 24°27'06"N.,Long.118°27'58"E
Lat. 24°28'27"N.,Long.118°27'37"E.
Lat. 24°28'53"N.,Long.118°28'03"E.
Lat. 24°29'36"N.,Long.118°31'19"E.
Lat. 24°27'31"N.,Long.118°31'53"E.
Lat. 24°24'29"N.,Long.118°29'29"E.*WGS84

1 2 0 G 8 部 隊 金 門 地 區 民 國 1 1 5 年 8 月 份 時 段 申 請 表

日期	星期	射擊時間	標準時間(格林威治時間)
01	六		
02	日		
03	一		
04	二		
05	三		
06	四		
07	五	2050-2250 時	1250-1450 時
08	六	0530-0730 時， 2050-2250 時(預備日)	7 日 2130-2330 時， 8 日 1250-1450 時(預備日)
09	日	0530-0730 時(預備日)	8 日 2130-2330 時(預備日)
10	一		
11	二		
12	三		
13	四		
14	五		
15	六		
16	日		
17	一		
18	二		
19	三		
20	四		
21	五		
22	六		
23	日		
24	一		
25	二		
26	三		
27	四		
28	五		
29	六		
30	日		
31	一		



航船布告

中華民國 115 年 6 月 10 日

金門地區大膽嶼-軍事操演

依據：明：115 年 8 月 7、8、9 日在下列位址連線範圍內進行軍事操演，禁止進入該操演水域，以維航行安全。

位置：北緯 24°23'14" ，東經 118°09'40" 。
北緯 24°23'13" ，東經 118°09'41" 。
北緯 24°23'14" ，東經 118°09'50" 。
北緯 24°22'41" ，東經 118°10'18" 。
北緯 24°22'40" ，東經 118°09'44"*WGS84



NOTICE TO MARINERS

June 10, 2026

Kinmen Dadan Island Waters – Military exercise

Source

Details : Military exercise will be undertaken on August 7、8 and 9, 2026, all vessels are prohibited from sailing the exercise waters.

Positions : Lat. 24°23'14"N.,Long.118°09'40"E.

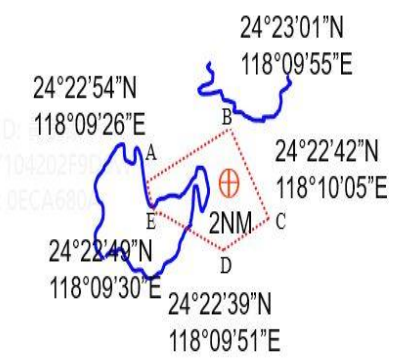
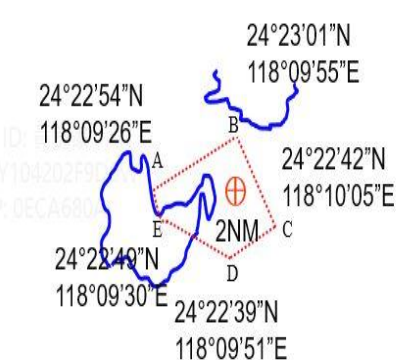
Lat. 24°23'13"N.,Long.118°09'41"E.

Lat. 24°23'14"N.,Long.118°09'50"E.

Lat. 24°22'41"N.,Long.118°10'18"E.

Lat. 24°22'40"N.,Long.120°09'44"E. *WGS84

120G9 對海（空）實彈射擊報告單

分送單位(機關)	射擊單位	120G9 部隊	射擊危險區域概要圖	
內政部警政署	射擊目的	年度訓練	空域管制範圍： 	
交通部民用航空局飛航服務總處	射擊日期	民國 115 年 8 月 7 日 2050-2250 時、		
中華電信股份有限公司臺灣臺北區電信分公司基隆營運處基隆海岸電臺		8 日 0530-0730、2050-2250 時(預備日)、		
交通部航港局		9 日 0530-0730 時(預備日)，計 3 日。 (空域協調使用)		
交通部航政司	射擊地點	金門地區二膽海域		
交通部航港局北部航務中心	使用武器	地面武器射擊		
交通部航港局中部航務中心	射擊發數	依年度射擊計畫實施		
交通部航港局南部航務中心	空域管制範圍	危險區域 經緯度 (WGS84) A : 24°22'54"N 118°09'26"E B : 24°23'01"N 118°09'55"E C : 24°22'42"N 118°10'05"E D : 24°22'39"N 118°09'51"E E : 24°22'49"N 118°09'30"E		海域管制範圍： 
交通部航港局東部航務中心				
行政院農業委員會漁業署				
中華電信股份有限公司臺灣臺北區電信分公司基隆營運處基隆海岸電臺				
國家中山科學研究院				
高雄市政府海洋局				
海洋委員會海巡署				
海洋委員會海巡署艦隊分署				
海洋委員會海岸署				
金門澎分署				
海洋委員會海岸署東南沙分署	最大彈道高度	1000呎(MSL)		
海洋委員會海巡署北部分署	海域管制範圍	危險區域 經緯度 (WGS84) A : 24°22'54"N 118°09'26"E B : 24°23'01"N 118°09'55"E C : 24°22'42"N 118°10'05"E D : 24°22'39"N 118°09'51"E E : 24°22'49"N 118°09'30"E	危險區域 中心點位置 ⊕ : 24°22'52"N 118°09'51"E	
國防部空軍司令部				
海洋委員會海岸署南部分署				
海洋委員會海岸署中部分署				
國防部海軍司令部				
國防部空軍司令部				
國防部憲兵指揮部	敬致 部隊長	連絡人：中尉黃鈞家 軍用：902943 自動：(082)333691 手機：0975427131 代理人：少校曾國炫 軍用：902943 自動：(082)333691 手機：0963375518		
國防部全民防衛動員署				
國防部參謀本部				
情報參謀次長室				
國防部參謀本部				
作戰及計畫參謀次長室				
國防部參謀本部				
訓練參謀次長室				
空軍作戰指揮部				
國防部陸軍司令部				
後勤指揮部				
科技部				
	備註：			
	一、實彈射擊前派遣連絡官至尚義機場實施安全管制，並與部隊保持聯絡，以維安全。			
	二、射擊單位派遣聯絡官均須全程留駐塔台，至申請射擊時段結束為止。			
	三、本次申請時段均會使用無人機。			

1 2 0 G 9 部 隊 金 門 地 區 民 國 1 1 5 年 8 月 份 時 段 申 請 表

日期	星期	射擊時間	標準時間(格林威治時間)
01	六		
02	日		
03	一		
04	二		
05	三		
06	四		
07	五	2050-2250 時	1250-1450 時
08	六	0530-0730 時， 2050-2250 時(預備日)	7 日 2130-2330 時， 8 日 1250-1450 時(預備日)
09	日	0530-0730 時(預備日)	8 日 2130-2330 時(預備日)
10	一		
11	二		
12	三		
13	四		
14	五		
15	六		
16	日		
17	一		
18	二		
19	三		
20	四		
21	五		
22	六		
23	日		
24	一		
25	二		
26	三		
27	四		
28	五		
29	六		
30	日		
31	一		



航船布告

中華民國 115 年 6 月 10 日

金門地區二膽嶼-軍事操演

依據：明：115 年 8 月 7、8、9 日在下列位址連線範圍內進行軍事操演，禁止進入該操演水域，以維航行安全。

位置：北緯 24°22'54" ，東經 118°09'26" 。
北緯 24°23'01" ，東經 118°09'55" 。
北緯 24°22'42" ，東經 118°10'05" 。
北緯 24°22'39" ，東經 118°09'51" 。
北緯 24°22'49" ，東經 118°09'30"*WGS84



NOTICE TO

MARINERS

June 10, 2026

Kinmen Erdan Island – Military exercise

Source

Details : Military exercise will be undertaken on August 7、8 and 9, 2026, all vessels are prohibited from sailing the exercise waters.

Positions : Lat. 24°22'54"N.,Long.118°09'26"E.

Lat. 24°23'01"N.,Long.118°09'55"E.

Lat. 24°22'42"N.,Long.118°10'05"E.

Lat. 24°22'39"N.,Long.118°09'51"E.

Lat. 24°22'49"N.,Long.118°09'30"E. *WGS84

120H1 對海 (空) 實彈射擊報告單

分送單位(機關)	射擊單位	120H1 部隊	射擊危險區域概要圖	
內政部警政署	射擊目的	年度訓練	空域管制範圍： 	
交通部民用航空局飛航服務總	射擊日期	民國 115 年 8 月 7 日 2050-2250 時、		
中華電信股份有限公司臺灣臺北區電信分公司基隆營運處基隆海岸電臺		8 日 0530-0730、2050-2250 時(預備日)、		
交通部航港局		9 日 0530-0730 時(預備日)，計 3 日。 (空域協調使用)		
交通部航政司	射擊地點	金門地區東碇二海域		
交通部航港局北部航務中心	使用武器	地面武器射擊		
交通部航港局中部航務中心	射擊發數	依年度射擊計畫實施		
交通部航港局南部航務中心	空域管制範圍 危險區域 經緯度 (WGS84) 危險區域 中心點位置 危險區域 最小半徑 最大彈道高度	海域管制範圍： 		
交通部航港局東部航務中心				A : 24°09'42"N 118°14'08"E
行政院農業委員會漁業署				B : 24°08'29"N 118°14'49"E
中華電信股份有限公司臺灣臺北區電信分公司基隆營運處基隆海岸電臺			C : 24°08'24"N 118°14'15"E	
國家中山科學研究院			D : 24°09'37"N 118°14'00"E	
高雄市政府海洋局			⊕ : 24°09'36"N 118°14'07"E	
海洋委員會海巡署			2哩(NM)	
海洋委員會海巡署艦隊分署			1000呎(MSL)	
海洋委員會海岸署			海域管制範圍 危險區域 經緯度 (WGS84)	A : 24°09'42"N 118°14'08"E B : 24°08'29"N 118°14'49"E C : 24°08'24"N 118°14'15"E D : 24°09'37"N 118°14'00"E
海洋委員會海岸署金馬澎分署				
海洋委員會海巡署北部分署				
國防部空軍司令部				
海洋委員會海岸署南部分署				
國防部海軍司令部	敬致 部隊長			
國防部空軍司令部				
國防部憲兵指揮部				
國防部全民防衛動員署				
國防部參謀本部				
情報參謀次長室				
國防部參謀本部				
作戰及計畫參謀次長室				
國防部參謀本部				
訓練參謀次長室				
空軍作戰指揮部				
國防部陸軍司令部				
後勤指揮部				
科技部				
	備註：	一、實彈射擊前派遣連絡官至尚義機場實施安全管制，並與部隊保持聯絡，以維安全。 二、射擊單位派遣聯絡官均須全程留駐塔台，至申請射擊時段結束為止。 三、本次申請時段均會使用無人機。 四、此地區已確認在金門終端管制區域內。		
		連絡人：中尉黃鈞家 軍用：902943 自動：(082)333691 手機：0975427131 代理人：少校曾國炫 軍用：902943 自動：(082)333691 手機：0963375518		

1 2 0 H 1 部 隊 金 門 地 區 民 國 1 1 5 年 8 月 份 時 段 申 請 表

日期	星期	射擊時間	標準時間(格林威治時間)
01	六		
02	日		
03	一		
04	二		
05	三		
06	四		
07	五	2050-2250 時	1250-1450 時
08	六	0530-0730 時， 2050-2250 時(預備日)	7 日 2130-2330 時， 8 日 1250-1450 時(預備日)
09	日	0530-0730 時(預備日)	8 日 2130-2330 時(預備日)
10	一		
11	二		
12	三		
13	四		
14	五		
15	六		
16	日		
17	一		
18	二		
19	三		
20	四		
21	五		
22	六		
23	日		
24	一		
25	二		
26	三		
27	四		
28	五		
29	六		
30	日		
31	一		



航船布告

中華民國 115 年 6 月 10 日

金門地區東碇二海域-軍事操演

依據：明：115 年 8 月 7、8、9 日在下列位址連線範圍內進行軍事操演，禁止進入該操演水域，以維航行安全。

位置：北緯 24°09'42" ，東經 118°14'08" 。
北緯 24°08'29" ，東經 118°14'49" 。
北緯 24°08'24" ，東經 118°14'15" 。
北緯 24°09'37" ，東經 118°14'00" 。*WGS84



NOTICE TO MARINERS

June 10, 2026

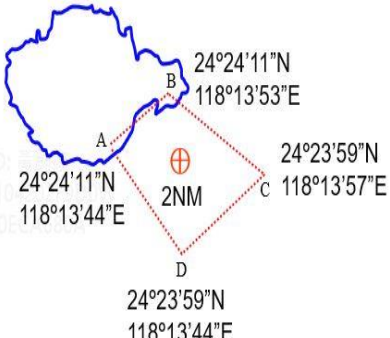
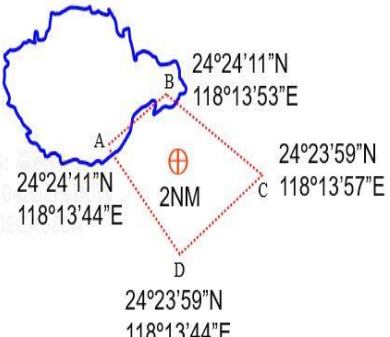
Kinmen Dongding2 Island – Military exercise

Source

Details : Military exercise will be undertaken on August 7、8 and 9, 2026, all vessels are prohibited from sailing the exercise waters.

Positions : Lat. 24°09'42"N,Long.118°14'08"E.
Lat. 24°08'29"N,Long.118°14'49"E.
Lat. 24°08'24"N,Long.118°14'15"E.
Lat. 24°09'37"N,Long.118°14'00"E. *WGS84

120H3 對海（空）實彈射擊報告單

分送單位(機關)	射擊單位	120H3 部隊	射擊危險區域概要圖
內政部警政署	射擊目的	年度訓練	空域管制範圍： 
交通部民用航空局飛航服務總處	射擊日期	民國 115 年 8 月 7 日 2050-2250 時、	
中華電信股份有限公司臺灣臺北區電信分公司基隆營運處基隆海岸電臺		8 日 0530-0730、2050-2250 時(預備日)、	
交通部航港局		9 日 0530-0730 時(預備日)，計 3 日。 (空域協調使用)	
交通部航政司	射擊地點	金門地區復興嶼二海域	
交通部航港局北部航務中心	使用武器	地面武器射擊	
交通部航港局中部航務中心	射擊發數	依年度射擊計畫實施	
交通部航港局南部航務中心	空域管制範圍 危險區域經緯度 (WGS84) A: 24°24'11"N 118°13'44"E B: 24°24'11"N 118°13'53"E C: 24°23'59"N 118°13'57"E D: 24°23'59"N 118°13'44"E 危險區域中心點位置 ⊕ : 24°24'03"N 118°13'51"E 危險區域最小半徑 2 哩(NM) 最大彈道高度 1000 呎(MSL)	海域管制範圍： 	
交通部航港局東部航務中心			
行政院農業委員會漁業署			
中華電信股份有限公司臺灣臺北區電信分公司基隆營運處基隆海岸電臺			
國家中山科學研究院			
高雄市政府海洋局			
海洋委員會海巡署			
海洋委員會海巡署艦隊分署			
海洋委員會海岸署			
金馬澎分署			
海洋委員會海岸署東南沙分署			
海洋委員會海巡署北部分署	海域管制範圍 危險區域經緯度 (WGS84) A: 24°24'11"N 118°13'44"E B: 24°24'11"N 118°13'53"E C: 24°23'59"N 118°13'57"E D: 24°23'59"N 118°13'44"E		
國防部空軍司令部			
海洋委員會海岸署南部分署			
海洋委員會海岸署中部分署			
國防部海軍司令部			
國防部空軍司令部			
國防部憲兵指揮部	備註： 一、實彈射擊前派遣連絡官至尚義機場實施安全管制，並與部隊保持聯絡，以維安全。 二、射擊單位派遣聯絡官均須全程留駐塔台，至申請射擊時段結束為止。 三、本次申請時段均會使用無人機。 四、此地區已確認在金門終端管制區域內。		
國防部全民防衛動員署			
國防部參謀本部			
情報參謀次長室			
國防部參謀本部			
作戰及計畫參謀次長室			
國防部參謀本部			
訓練參謀次長室			
空軍作戰指揮部			
國防部陸軍司令部			
後勤指揮部			
技 術 部			
			敬致 部隊長
			連絡人：中尉黃鈞家 軍用：902943 自動：(082)333691 手機：0975427131 代理人：少校曾國炫 軍用：902943 自動：(082)333691 手機：0963375518

1 2 0 H 3 部 隊 金 門 地 區 民 國 1 1 5 年 8 月 份 時 段 申 請 表

日期	星期	射擊時間	標準時間(格林威治時間)
01	六		
02	日		
03	一		
04	二		
05	三		
06	四		
07	五	2050-2250 時	1250-1450 時
08	六	0530-0730 時， 2050-2250 時(預備日)	7 日 2130-2330 時， 8 日 1250-1450 時(預備日)
09	日	0530-0730 時(預備日)	8 日 2130-2330 時(預備日)
10	一		
11	二		
12	三		
13	四		
14	五		
15	六		
16	日		
17	一		
18	二		
19	三		
20	四		
21	五		
22	六		
23	日		
24	一		
25	二		
26	三		
27	四		
28	五		
29	六		
30	日		
31	一		



航船布告

中華民國 115 年 6 月 10 日

金門地區復興嶼海域-軍事操演

依據：明：115 年 8 月 7、8、9 日在下列位址連線範圍內進行軍事操演，禁止進入該操演水域，以維航行安全。

位置：北緯 24°24'11" ，東經 118°13'44" 。
北緯 24°24'11" ，東經 118°13'53" 。
北緯 24°23'59" ，東經 118°13'57" 。
北緯 24°23'59" ，東經 118°13'44" 。*WGS84



NOTICE TO MARINERS

June 10, 2026

Kinmen Fuxing2 Island – Military exercise

Source

Details : Military exercise will be undertaken on August 7、8 and 9, 2026, all vessels are prohibited from sailing the exercise waters.

Positions : Lat. 24°24'11"N.,Long.118°13'44"E.

Lat. 24°24'11"N.,Long.118°13'53"E.

Lat. 24°23'59"N.,Long.118°13'57"E.

Lat. 24°23'59"N.,Long.118°13'44"E. WGS84

120H5 對海（空）實彈射擊報告單

分送單位(機關)	射擊單位	120H5 部隊	射擊危險區域概要圖
內政部警政署	射擊目的	年度訓練	<b style="color: red;">空域管制範圍：
交通部民用航空局飛航服務總	射擊日期	民國 115 年 8 月 7 日 2050-2250 時、 8 日 0530-0730、2050-2250 時(預備日)、 9 日 0530-0730 時(預備日)， 計 3 日。 (空域協調使用)	
中華電信股份有限公司臺灣臺北區電信分公司基隆營運處基隆海岸電臺			
交通部航港局			
交通部航政司	射擊地點	金門地區北碇海域	
交通部航港局北部航務中心	使用武器	地面武器射擊	
交通部航港局中部航務中心	射擊發數	依年度射擊計畫實施	
交通部航港局南部航務中心	空域管制範圍	A : 24°25'39"N 118°30'31"E B : 24°25'10"N 118°30'56"E C : 24°24'57"N 118°30'22"E D : 24°25'30"N 118°30'16"E	
交通部航港局東部航務中心			
行政院農業委員會漁業署			
中華電信股份有限公司臺灣臺北區電信分公司基隆營運處基隆海岸電臺			
國家中山科學研究院			
高雄市政府海洋局			
海洋委員會海巡署			
海洋委員會海巡署艦隊分署			
海洋委員會海岸署			
金馬澎分署			
海洋委員會海岸署東南沙分署	危險區域中心點位置	⊕ : 24°25'18"N 118°30'28"E	
	危險區域最小半徑	2 浬(NM)	
	最大彈道高度	1000 呎(MSL)	
海洋委員會海巡署北部分署	海域管制範圍	A : 24°25'39"N 118°30'31"E B : 24°25'10"N 118°30'56"E C : 24°24'57"N 118°30'22"E D : 24°25'30"N 118°30'16"E	
國防部空軍司令部			
海洋委員會海岸署南部分署			
海洋委員會海岸署中部分署			
國防部海軍司令部			
國防部空軍司令部			
國防部憲兵指揮部	備註： 一、實彈射擊前派遣連絡官至尚義機場實施安全管制，並與部隊保持聯絡，以維安全。 二、射擊單位派遣聯絡官均須全程留駐塔台，至申請射擊時段結束為止。 三、本次申請時段均會使用無人機。	敬致 部隊長	
國防部全民防衛動員署			
國防部參謀本部			
情報參謀次長室			
國防部參謀本部			
作戰及計畫參謀次長室			
國防部參謀本部			
訓練參謀次長室			
空軍作戰指揮部			
國防部陸軍司令部			
後勤指揮部			
科 技 部			
			連絡人：中尉黃鈞家 軍用：902943 自動：(082)333691 手機：0975427131 代理人：少校曾國炫 軍用：902943 自動：(082)333691 手機：0963375518

1 2 0 H 5 部 隊 金 門 地 區 民 國 1 1 5 年 8 月 份 時 段 申 請 表

日期	星期	射擊時間	標準時間(格林威治時間)
01	六		
02	日		
03	一		
04	二		
05	三		
06	四		
07	五	2050-2250 時	1250-1450 時
08	六	0530-0730 時， 2050-2250 時(預備日)	7 日 2130-2330 時， 8 日 1250-1450 時(預備日)
09	日	0530-0730 時(預備日)	8 日 2130-2330 時(預備日)
10	一		
11	二		
12	三		
13	四		
14	五		
15	六		
16	日		
17	一		
18	二		
19	三		
20	四		
21	五		
22	六		
23	日		
24	一		
25	二		
26	三		
27	四		
28	五		
29	六		
30	日		
31	一		



航船布告

中華民國 115 年 6 月 10 日

金門地區北碇-軍事操演

依據：明：115 年 8 月 7、8、9 日在下列位址連線範圍內進行軍事操演，禁止進入該操演水域，以維航行安全。

位置：北緯 24°25'39" ，東經 118°30'31" 。
北緯 24°25'10" ，東經 118°30'56" 。
北緯 24°24'57" ，東經 118°30'22" 。
北緯 24°25'30" ，東經 118°30'16" *WGS84



NOTICE TO MARINERS

June 10, 2026

Kinmen Dongding Island – Military exercise

Source

Details : Military exercise will be undertaken on August 7、8 and 9, 2026, all vessels are prohibited from sailing the exercise waters.

Positions : Lat. 24°25'39"N.,Long.118°30'31"E.
Lat. 24°25'10"N.,Long.118°30'56"E.
Lat. 24°24'57"N.,Long.118°30'22"E.
Lat. 24°25'30"N.,Long.118°30'16"E. *WGS8