

# 33E01部隊對海（空）實彈射擊報告單

分送單位(機關)	射擊單位	33E01部隊	射擊危險區域概要圖
內政部警政署	射擊目的	110年11月份忠義操演	空域管制範圍：
交通部民用航空局飛航服務總臺	射擊日期	實彈射擊： 11月24日、25(預備日)，共計2日，每日0800-1200時。	
中華電信股份有限公司 臺灣臺北區電信分公司 基隆營運處基隆海岸電臺			
交通部航港局			
交通部航政司			
交通部航港局北部航務中心	射擊地點	東引地區	
交通部航港局中部航務中心			
交通部航港局南部航務中心	使用武器	地面武器射擊	
交通部航港局東部航務中心			
行政院農業委員會漁業署	射擊發數	依年度射擊計畫實施	海域管制範圍 西門流、清水澳
高雄市政府海洋局	空域管制範圍	危險區域經緯度 (WGS84)	
海洋委員會海巡署		危險區域中心點位置	
海洋委員會海巡署艦隊分署		危險區域最小半徑	
海洋委員會海巡署金馬澎分署		最大彈道高度	
國防部參謀本部作戰及計畫參謀次長室	海域管制範圍	⊕ : 120°29'01" E 26°23'36" N	敬致  部隊長
國防部參謀本部情報參謀次長室		7哩(NM)	
國防部參謀本部訓練參謀次長室		6000 (呎) AMSL	
國家中山科學研究院			
國防部海軍司令部			
國防部空軍司令部			
國防部憲兵指揮部			
國防部後備指揮部			
空軍作戰指揮部			
國防部陸軍司令部後勤指揮部			
海洋委員會海巡署北部分署	備註：	一、本部於射擊時，將派遣連絡官至中柱漁港、直昇機場，擔任連絡管制事宜，以維射擊安全。 二、如有發現危安顧慮，將立即暫停射擊。 三、如緊急狀況，空域即可開放。 四、納編觀測所，負責操演全程射彈觀測修正與對海、空域內船隻及飛行器實施監控。	聯絡人：上尉防空官沈伯翰 電話：軍用：645581 自動：(0836) 77176 手機：0910-662933 代理人：上尉測量官謝湫鈞 電話：軍用：645484 自動：(0836) 76519 手機：0988-823339
海洋委員會海巡署中部分署			
海洋委員會海巡署南部分署			
海洋委員會海巡署東部分署			
海洋委員會海巡署東南沙分署			
科技部			



# 33E01部隊對海（空）實彈射擊報告單

分送單位(機關)	射擊單位	33E01部隊	射擊危險區域概要圖	
內政部警政署	射擊目的	110年11月份步兵營基地訓練 (戰力練習暨期末戰力測)	空域管制範圍：	
交通部民用航空局飛航服務總臺	射擊日期	實彈射擊： 11月9、10、17日及18、23、24、30為(預備日)，共計7日，每日0800-1200時。		
中華電信股份有限公司 臺灣臺北區電信分公司 基隆營運處基隆海岸電臺				
交通部航港局				
交通部航政司				
交通部航港局北部航務中心				
交通部航港局中部航務中心	射擊地點	東引地區		
交通部航港局南部航務中心	使用武器	地面武器射擊		
交通部航港局東部航務中心				
行政院農業委員會漁業署	射擊發數	依年度射擊計畫實施		
高雄市政府海洋局	空域管制範圍	危險區域經緯度 (WGS84)		
海洋委員會海巡署		危險區域中心點位置		
海洋委員會海巡署艦隊分署		危險區域最小半徑		
海洋委員會海巡署金馬澎分署		最大彈道高度		
國防部參謀本部作戰及計畫參謀次長室				
國防部參謀本部情報參謀次長室				
國防部參謀本部訓練參謀次長室	海域管制範圍	危險區域經緯度 (WGS84)		
國家中山科學研究院				
國防部海軍司令部				
國防部空軍司令部				
國防部憲兵指揮部				
國防部後備指揮部				
空軍作戰指揮部				
國防部陸軍司令部後勤指揮部				
海洋委員會海巡署北部分署				
海洋委員會海巡署中部分署				
海洋委員會海巡署南部分署	備註：	一、本部於射擊時，將派遣連絡官至中柱漁港、直昇機場，擔任連絡管制事宜，以維射擊安全。 二、如有發現危安顧慮，將立即暫停射擊。 三、如緊急狀況，空域即可開放。 四、納編觀測所，負責操演全程射彈觀測修正與對海、空域內船隻及飛行器實施監控。	聯絡人：上尉防空官沈伯翰 電話：軍用：645581 自動：(0836) 77176 手機：0910-662933 代理人：上尉測量官謝淙鈞 電話：軍用：645484 自動：(0836) 76519 手機：0988-823339	
海洋委員會海巡署東部分署				
海洋委員會海巡署東南沙分署				
科技部				

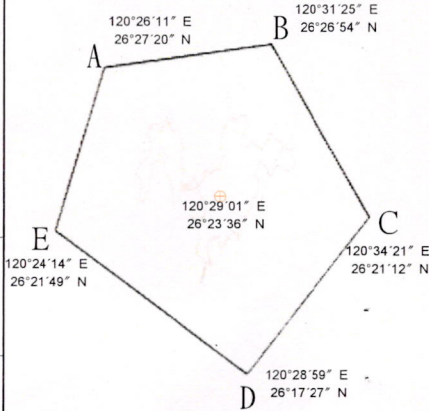
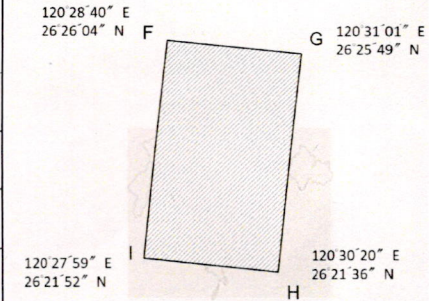
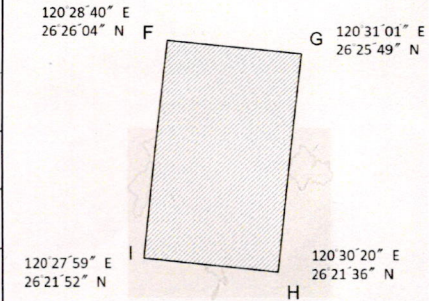


# 33E01部隊對海（空）實彈射擊報告單

分送單位(機關)	射擊單位	33E01部隊	射擊危險區域概要圖		
內政部警政署	射擊目的	110年11月份步兵營基地訓練 (戰力練習暨期末戰力測)	空域管制範圍：		
交通部民用航空局飛航服務總臺	射擊日期	實彈射擊： 11月9、10、11、17日及18、23、24、30(預備日)，共計8日，每日1400-1900時。			
中華電信股份有限公司 臺灣臺北區電信分公司 基隆營運處基隆海岸電臺					
交通部航港局					
交通部航政司					
交通部航港局北部航務中心	射擊地點	東引地區			
交通部航港局中部航務中心					
交通部航港局南部航務中心					
交通部航港局東部航務中心	使用武器	地面武器射擊			
行政院農業委員會漁業署	射擊發數	依年度射擊計畫實施	海域管制範圍 西門流		
高雄市政府海洋局	空域管制範圍	A : 120°26'11" E 26°27'20" N B : 120°31'25" E 26°26'54" N C : 120°34'21" E 26°21'12" N D : 120°28'59" E 26°17'27" N E : 120°24'14" E 26°21'49" N ⊕ : 120°29'01" E 26°23'36" N			
海洋委員會海巡署					
海洋委員會海巡署艦隊分署					
海洋委員會海巡署金馬澎分署					
國防部參謀本部作戰及計畫參謀次長室	危險區域 中心點位置	7浬(NM)	J : 120°28'04" E 26°23'46" N K : 120°29'26" E 26°22'43" N L : 120°28'14" E 26°21'27" N M : 120°26'52" E 26°22'32" N		
國防部參謀本部情報參謀次長室					
國防部參謀本部訓練參謀次長室					
國家中山科學研究院	海域管制範圍	6000 (呎) AMSL			
國防部海軍司令部		敬致  <div style="text-align: right;">部隊長</div>			
國防部空軍司令部					
國防部憲兵指揮部					
國防部後備指揮部					
空軍作戰指揮部					
國防部陸軍司令部後勤指揮部					
海洋委員會海巡署北部分署					
海洋委員會海巡署中部分署					
海洋委員會海巡署南部分署					
海洋委員會海巡署東部分署					
海洋委員會海巡署東南沙分署					
科技部					
備註：			聯絡人：上尉防空官沈伯翰		
一、本部於射擊時，將派遣連絡官至中柱漁港、直昇機場，擔任連絡管制事宜，以維射擊安全。			電話：軍用：645581		
二、如有發現危安顧慮，將立即暫停射擊。			自動：(0836) 77176		
三、如緊急狀況，空域即可開放。			手機：0910-662933		
四、納編觀測所，負責操演全程射彈觀測修正與對海、空域內船隻及飛行器實施監控。			代理人：上尉測量官謝湊鈞		
			電話：軍用：645484		
			自動：(0836) 76519		
			手機：0988-823339		

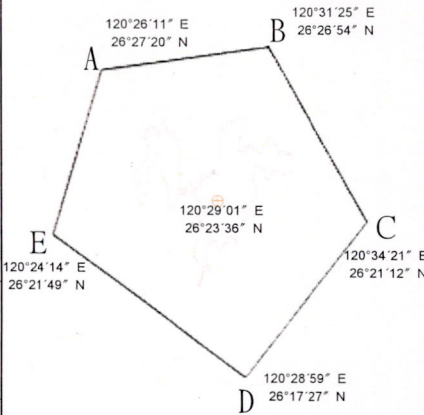
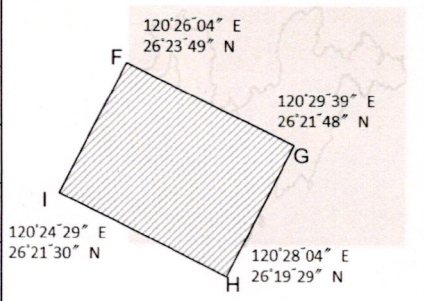


# 33E01部隊對海（空）實彈射擊報告單

分送單位(機關)	射擊單位	33E01部隊	射擊危險區域概要圖	
內政部警政署	射擊目的	110年11、12月份砲兵連基地訓練	空域管制範圍：	
交通部民用航空局飛航服務總臺	射擊日期	實彈射擊： 11月23、25、30日及 12月7、15日及16(預備日)， 共計6日，每日0800-1200時。		
中華電信股份有限公司 臺灣臺北區電信分公司 基隆營運處基隆海岸電臺				
交通部航港局				
交通部航政司				
交通部航港局北部航務中心	射擊地點	東引地區		
交通部航港局中部航務中心	使用武器	地面武器射擊		
交通部航港局南部航務中心				
交通部航港局東部航務中心				
行政院農業委員會漁業署	射擊發數	依年度射擊計畫實施	海域管制範圍 北澳	
高雄市政府海洋局	空域管制範圍	危險區域經緯度 (WGS84)		
海洋委員會海巡署		危險區域中心點位置		
海洋委員會海巡署艦隊分署		危險區域最小半徑		
海洋委員會海巡署金馬澎分署		最大彈道高度		
國防部參謀本部作戰及計畫參謀次長室	海域管制範圍	⊕ : 120°29'01" E 26°23'36" N	敬致	
國防部參謀本部情報參謀次長室		7哩(NM)		
國防部參謀本部訓練參謀次長室		6000 (呎) AMSL		
國家中山科學研究院		危險區域經緯度 (WGS84)		
國防部海軍司令部				
國防部空軍司令部				
國防部憲兵指揮部				
國防部後備指揮部				
空軍作戰指揮部				
國防部陸軍司令部後勤指揮部				
海洋委員會海巡署北部分署				
海洋委員會海巡署中部分署		備註：	聯絡人：上尉防空官沈伯翰 電話：軍用：645581 自動：(0836) 77176 手機：0910-662933 代理人：上尉測量官謝湔鈞 電話：軍用：645484 自動：(0836) 76519 手機：0988-823339	
海洋委員會海巡署南部分署				
海洋委員會海巡署東部分署				
海洋委員會海巡署東南沙分署				
科技部		一、本部於射擊時，將派遣連絡官至中柱漁港、直昇機場，擔任連絡管制事宜，以維射擊安全。	部隊長	
		二、如有發現危安顧慮，將立即暫停射擊。		
		三、如緊急狀況，空域即可開放。		
		四、納編觀測所，負責操演全程射彈觀測修正與對海、空域內船隻及飛行器實施監控。		



## 33E01部隊對海（空）實彈射擊報告單

分送單位(機關)	射擊單位	33E01部隊	射擊危險區域概要圖	
內政部警政署	射擊目的	110年11、12月份砲兵連基地訓練(直瞄射擊)	空域管制範圍：	
交通部民用航空局飛航服務總臺	射擊日期	實彈射擊： 11月25日30日及12月7、15日及16(預備日)，共計5日，每日1400-1600時。		
中華電信股份有限公司臺灣臺北區電信分公司基隆營運處基隆海岸電臺				
交通部航港局				
交通部航政司				
交通部航港局北部航務中心				
交通部航港局中部航務中心	射擊地點	東引地區		
交通部航港局南部航務中心	使用武器	地面武器射擊		
交通部航港局東部航務中心				
行政院農業委員會漁業署	射擊發數	依年度射擊計畫實施	海域管制範圍	
高雄市政府海洋局	空域管制範圍	危險區域經緯度(WGS84)	南澳	
海洋委員會海巡署		A : 120°26'11" E 26°27'20" N B : 120°31'25" E 26°26'54" N C : 120°34'21" E 26°21'12" N D : 120°28'59" E 26°17'27" N E : 120°24'14" E 26°21'49" N		
海洋委員會海巡署艦隊分署		危險區域中心點位置		⊕ : 120°29'01" E 26°23'36" N
海洋委員會海巡署金馬澎分署		危險區域最小半徑		7浬(NM)
國防部參謀本部作戰及計畫參謀次長室		最大彈道高度		6000 (呎) AMSL
國防部參謀本部情報參謀次長室	海域管制範圍	危險區域經緯度(WGS84)		敬致
國防部參謀本部情報參謀次長室			F : 120°26'04" E 26°23'49" N G : 120°29'39" E 26°21'48" N H : 120°28'04" E 26°19'29" N I : 120°24'29" E 26°21'30" N	
國防部參謀本部訓練參謀次長室				
國家中山科學研究院				
國防部海軍司令部				
國防部空軍司令部				
國防部憲兵指揮部				
國防部後備指揮部				
空軍作戰指揮部				
國防部陸軍司令部後勤指揮部				
海洋委員會海巡署北部分署	備註：	一、本部於射擊時，將派遣連絡官至中柱漁港、直昇機場，擔任連絡管制事宜，以維射擊安全。 二、如有發現危安顧慮，將立即暫停射擊。 三、如緊急狀況，空域即可開放。 四、納編觀測所，負責操演全程射彈觀測修正與對海、空域內船隻及飛行器實施監控。	聯絡人：上尉防空官沈伯翰 電話：軍用：645581 自動：(0836) 77176 手機：0910-662933 代理人：上尉測量官謝湊鈞 電話：軍用：645484 自動：(0836) 76519 手機：0988-823339	
海洋委員會海巡署中部分署				
海洋委員會海巡署南部分署				
海洋委員會海巡署東部分署				
海洋委員會海巡署東南沙分署				
科技部			部隊長	