

鮪延繩釣漁船赴印度洋作業管理辦法部分條文修正總說明

「鮪延繩釣漁船赴印度洋作業管理辦法」於一百零六年一月二十日訂定發布全文七十三條，歷經一百零七年一月三十日及一百零八年四月十八日二次修正。現為配合「印度洋鮪類委員會」(IOTC)19/04 決議，新增申請作業許可時應提交漁船照片，及配合漁業作業實務需求與船隊管理，新增一般組漁船之申請資格、申請配額限制魚種配額之條件，並修正油魚漁區、運搬船海上轉載運搬計畫提出期限等規範。又我國於一百零八年七月四日加入南印度洋漁業協定(Southern Indian Ocean Fisheries Agreement, SIOFA)，成為該協定締約方大會之一員，為將該協定通過之相關措施內國法化，新增漁船應放置深海軟骨魚類辨識指南、進出協定海域、漁具遺失與海上從事餌料、油料及物資補給等漁撈作業行為之通報，並禁止赴南印度洋作業漁船以高風險深海鯊種為主要漁獲物等規範，爰修正「鮪延繩釣漁船赴印度洋作業管理辦法」部分條文，計修正十四條，新增五條，其要點說明如下：

- 一、新增南印度洋漁業協定海域(以下稱南印協定海域)所適用之範圍。
(修正條文第二條)
- 二、新增漁船未經許可不得以油魚為主要漁獲物，及以油魚為主要漁獲物之定義。(修正條文第三條)
- 三、修正油魚漁區範圍。(修正條文第四條)
- 四、增訂漁船申請次年度赴印度洋作業許可所附文件應提供漁船照片及其規格；另因應 IOTC 自一百十一年起應提供魚艙總容積之要求。(修正條文第七條)
- 五、為避免船隊規模過大，致配額分配不足，造成船隊管理問題，爰新增一般組漁船之申請資格。(修正條文第八條、第十一條)
- 六、修正各組別漁船年度許可配額上限，明定單船許可配額之定義，並配合修正相關條文。(修正條文第二十四條之一、修正條文第二十五條至第二十七條、第二十九條至第三十一條、第三十九條)
- 七、為充分利用且公平分配印度洋大目鮪及黃鰭鮪配額，爰修正有關大目鮪配額申請資格、新增可公告分配黃鰭鮪配額及資格，及不予核

准當年度配額限制魚種申請之情形。(修正條文第三十一條)

八、修正運搬船海上轉載運搬計畫提出期限。(修正條文第五十四條)

九、配合南印度洋漁業協定 2018/09 及 2019/10 有關漁船作業管理養護管理措施及漁業監控養護管理措施規定，增訂南印協定海域作業漁船專章，及相關應遵循及通報規定(修正條文第六十七條之一至第六十七條之四)。

鮪延繩釣漁船赴印度洋作業管理辦法部分條文修正條文對照表

| 修正條文 | 現行條文 | 說明 |
|--|--|---|
| <p>第二條 本辦法用詞，定義如下：</p> <p>一、鮪延繩釣漁船：指以延繩釣漁具從事捕撈作業，並以鮪魚、旗魚、鯊魚、鰹魚或鬼頭刀等高度洄游魚類種群為主要漁獲種類之漁船。</p> <p>二、印度洋：自南非南岸沿東經二十度向南至其與南緯四十五度交會點，再沿南緯四十五度向東至其與東經八十度交會點，再沿東經八十度向南至其與南緯五十五度交會點，再沿南緯五十五度向東至其與東經一百五十度之交會點，再沿東經一百五十度向北至其與澳大利亞海岸線交接處，再向西沿著澳大利亞海岸線至其北部海岸線與東經一百二十九度交接處，再沿著東經一百二十九度向北至其與南緯八度交會點，再沿著南緯八度向西至其與東經一百一十三度二十八分交會點，再沿著東經一百一十三度二十八分向北至南緯八度二十三分與爪哇南部海岸線交接，再向西沿著爪哇與蘇門答臘海</p> | <p>第二條 本辦法用詞，定義如下：</p> <p>一、鮪延繩釣漁船：指以延繩釣漁具從事捕撈作業，並以鮪魚、旗魚、鯊魚、鰹魚或鬼頭刀等高度洄游魚類種群為主要漁獲種類之漁船。</p> <p>二、印度洋：自南非南岸沿東經二十度向南至其與南緯四十五度交會點，再沿南緯四十五度向東至其與東經八十度交會點，再沿東經八十度向南至其與南緯五十五度交會點，再沿南緯五十五度向東至其與東經一百五十度之交會點，再沿東經一百五十度向北至其與澳大利亞海岸線交接處，再向西沿著澳大利亞海岸線至其北部海岸線與東經一百二十九度交接處，再沿著東經一百二十九度向北至其與南緯八度交會點，再沿著南緯八度向西至其與東經一百一十三度二十八分交會點，再沿著東經一百一十三度二十八分向北至南緯八度二十三分與爪哇南部海岸線交接，再向西沿著爪哇與蘇門答臘海</p> | <p>一、依據南印度洋漁業協定(SIOFA)之適用區域，新增第三款有關南印度洋漁業協定海域之範圍。</p> <p>二、現行第三款及第四款款次順移，文字未修正。</p> |

| | | |
|---|---|--|
| <p>岸線，再沿著蘇門答臘東部海岸線向南進入麻六甲海峽，至蘇門答臘東部海岸線與北緯二度三十分交接處，再沿著北緯二度三十分向東至與馬來半島海岸線交接處，再沿著北緯二度三十分之馬來半島西部海岸線向北，再沿著海岸線至南非南岸與東經二十度交會處；其示意圖如附件一。</p> <p>三、<u>南印度洋漁業協定海域（以下簡稱南印協定海域）：自北緯十度之非洲大陸起，向東沿北緯十度至與東經六十五度交會點，再向南沿東經六十五度至與赤道交會點，再向東沿赤道至與東經八十度交會點，再向南沿東經八十度至與南緯二十度交會點，再向東沿南緯二十度至澳大利亞，再向南沿著澳大利亞海岸線至與東經一百二十度交會點，再向南沿東經一百二十度至與南緯五十五度交會點，再向西沿南緯五十五度至與東經八十度交會點，再向北沿東經八十度至與南緯四十五度交會點，再向西沿南緯四十五度至與東經三十度交會點，再向北沿東經三十度至非</u></p> | <p>甲海峽，至蘇門答臘東部海岸線與北緯二度三十分交接處，再沿著北緯二度三十分向東至與馬來半島海岸線交接處，再沿著北緯二度三十分之馬來半島西部海岸線向北，再沿著海岸線至南非南岸與東經二十度交會處；其示意圖如附件一。</p> <p>三、公正第三方：指經主管機關認可之下列機構之一：</p> <p>（一）日本地區：</p> <ol style="list-style-type: none"> 1. 日本新檢株式會社。 2. 日本海事檢定協會。 <p>（二）日本以外地區：</p> <p>取得財團法人全國認證基金會（TAF）品質管理系統認證之驗證機構。</p> <p>四、運搬船：指從事漁獲運搬業務，將鮪延繩釣漁船之漁獲物轉移至己船，並運搬至港口之下列船舶：</p> <p>（一）我國籍運搬船：</p> <p>領有我國漁業證照之漁獲物運搬船。</p> <p>（二）非我國籍運搬船：</p> <p>貨櫃輪以外，領有非我國之船籍國有效國籍證書之漁獲物運搬船。</p> | |
|---|---|--|

| | | |
|--|---|---|
| <p>洲大陸。但不包括各國之管轄海域；其示意圖如附件一之一。</p> <p>四、公正第三方：指經主管機關認可之下列機構之一：</p> <p>（一）日本地區：</p> <ol style="list-style-type: none"> 1. 日本新檢株式会社。 2. 日本海事檢定協會。 <p>（二）日本以外地區：</p> <p>：取得財團法人全國認證基金會（TAF）品質管理系統認證之驗證機構。</p> <p>五、運搬船：指從事漁獲運搬業務，將鮪延繩釣漁船之漁獲物轉移至己船，並運搬至港口之下列船舶：</p> <p>（一）我國籍運搬船：</p> <p>：領有我國漁業證照之漁獲物運搬船。</p> <p>（二）非我國籍運搬船：</p> <p>貨櫃輪以外，領有非我國之船籍國有效國籍證書之漁獲物運搬船。</p> | | |
| <p>第三條 漁船赴印度洋從事捕撈鮪魚、旗魚、鯊魚、鰹魚或鬼頭刀等高度洄游魚類種群者，以總噸位二十以上之鮪延繩釣漁船為限。</p> <p>鮪延繩釣漁船捕撈南方黑鮪者，並應依南方黑鮪漁撈作業管理辦法規定辦理。</p> | <p>第三條 漁船赴印度洋從事捕撈鮪魚、旗魚、鯊魚、鰹魚或鬼頭刀等高度洄游魚類種群者，以總噸位二十以上之鮪延繩釣漁船為限。</p> <p>鮪延繩釣漁船捕撈南方黑鮪者，並應依南方黑鮪漁撈作業管理辦法規定辦理。</p> | <p>一、我國於印度洋作業之漁船僅季節性捕撈油魚，為避免漁船於南印度洋協定海域未經許可以油魚為主要漁獲物，爰第三項規定漁船未經許可不得於南印協定海域以油魚為主要漁獲物。</p> <p>二、考量SIOFA係管轄非屬高度洄游魚類種群（如油</p> |

| | | |
|---|--|---|
| <p><u>漁船未經主管機關許可，不得於南印協定海域以油魚為主要漁獲物。</u></p> <p><u>前項所稱以油魚為主要漁獲物，指當航次漁船油魚漁獲量超過總漁獲量百分之五十。</u></p> | | <p>魚)，惟我國於印度洋作業之漁船均以高度洄游性之鮪類及類鮪類魚種為主要漁獲對象，僅季節性捕撈油魚，為明定以油魚為主要漁獲物之認定標準，爰為第四項規定。</p> |
| <p>第四條 總噸位一百以上之鮪延繩釣漁船(以下簡稱大釣船)，於印度洋之作業漁區區分如下：</p> <p>一、大目鮪漁區：南緯三十度以北之印度洋。但不包括自肯亞東岸沿南緯四度向東延伸至其與東經四十四度交會處，再向東北方延伸至北緯零度(赤道)、東經四十九度交會處，再延伸至北緯十五度、東經六十一度交會處，再沿北緯十五度向西至葉門東岸以西之海盜頻繁活動區域；其示意圖如附件二。</p> <p>二、油魚漁區：南緯三十度以南、東經六十五度以西之印度洋；其示意圖如附件三。</p> <p>三、長鰭鮪漁區：東經七十五度以西，南緯十五度以南，及東經七十五度以東，南緯十度以南之印度洋；其示意圖如附件四。</p> <p>總噸位二十以上未滿一百之鮪延繩釣漁船(以下簡稱小釣船)，於印度洋之作業漁區為除前項第一款但書之海盜頻繁活動區域以外之印度洋；其示意圖如附件五。</p> | <p>第四條 總噸位一百以上之鮪延繩釣漁船(以下簡稱大釣船)，於印度洋之作業漁區區分如下：</p> <p>一、大目鮪漁區：南緯三十度以北之印度洋。但不包括自肯亞東岸沿南緯四度向東延伸至其與東經四十四度交會處，再向東北方延伸至北緯零度(赤道)、東經四十九度交會處，再延伸至北緯十五度、東經六十一度交會處，再沿北緯十五度向西至葉門東岸以西之海盜頻繁活動區域；其示意圖如附件二。</p> <p>二、油魚漁區：南緯三十度以南之印度洋；其示意圖如附件三。</p> <p>三、長鰭鮪漁區：東經七十五度以西，南緯十五度以南，及東經七十五度以東，南緯十度以南之印度洋；其示意圖如附件四。</p> <p>總噸位二十以上未滿一百之鮪延繩釣漁船(以下簡稱小釣船)，於印度洋之作業漁區為除前項第一款但書之海盜頻繁活動區域以外之印度洋；其示意圖如附件五。</p> | <p>一、依現行第一項第二款規定，我國油魚漁區水域範圍為南緯三十度以南之印度洋，惟實務上我國漁船捕撈油魚之區域主要位於南緯三十度至四十度，東經二十度至四十度水域。另南緯二十八度以南、東經六十五度以東至東經一百五十度以西之印度洋水域為我國南方黑鮪中南印度洋組作業漁區，為避免未取得南方黑鮪作業許可之漁船於南方黑鮪中南印度洋組漁區作業，並配合實際運作，爰修正油魚漁區之範圍。</p> <p>二、其餘未修正。</p> |

| | | |
|---|--|--|
| <p>小釣船於每年四月至九月期間，不得進入南緯二十八度以南、東經六十五度以東之印度洋作業。</p> <p>鮪延繩釣漁船應於經主管機關許可之作業漁區內作業，不得逾越漁區範圍。</p> | <p>小釣船於每年四月至九月期間，不得進入南緯二十八度以南、東經六十五度以東之印度洋作業。</p> <p>鮪延繩釣漁船應於經主管機關許可之作業漁區內作業，不得逾越漁區範圍。</p> | |
| <p>第七條 經營者申請所屬漁船次年度赴印度洋作業許可，應依漁船類型及作業組別分別填具申請書，並檢附下列文件；其申請書格式如附件六至附件八：</p> <p>一、有效期限內之特定漁業證照影本；證照影本應有國際海事組織（IMO）船舶識別號碼。</p> <p>二、最近五年內拍攝之下列彩色漁船照片及其電子檔；照片應能清楚辨識中英文船名及國際識別編號，其尺寸為六英吋乘以八英吋：</p> <p>（一）呈現左、右船舷之完整全長及結構特徵之照片各一張。</p> <p>（二）從船艙及船艙拍攝之照片各一張。</p> <p>三、經受託專業機構確認漁船之船位回報器可正常回報船位資料之證明文件。</p> <p>四、經受託專業機構確認漁船之電子漁獲回報系統可正常回報漁獲資料之證明文件。</p> | <p>第七條 經營者申請所屬漁船次年度赴印度洋作業許可，應依漁船類型及作業組別分別填具申請書，並檢附下列文件；其申請書格式如附件六至附件八：</p> <p>一、有效期限內之特定漁業證照影本；證照影本應有國際海事組織（IMO）船舶識別號碼。</p> <p>二、經受託專業機構確認漁船之船位回報器可正常回報船位資料之證明文件。</p> <p>三、經受託專業機構確認漁船之電子漁獲回報系統可正常回報漁獲資料之證明文件。</p> | <p>因應「印度洋鮪類委員會」（IOTC）19/04與SIOFA 2017/07等決議，有關船旗國於提供授權漁船名單時，應提供漁船照片及自一百一十一年起應提供魚艙總容積之要求，爰新增第二款規定，明定應檢附漁船照片及其規格，並修正附件六、附件七之大、小釣船作業申請書，新增魚艙總容積之欄位；現行第二款及第三款款次遞移至第三款及第四款。</p> |
| <p>第八條 申請次年度作業許可之漁船，應符合下列條</p> | <p>第八條 申請次年度<u>大目鮪組</u>作業許可之漁船，應符</p> | <p>一、為求法規文字精簡，爰將現行條文第一項及第</p> |

| | | |
|--|---|---|
| <p>件之一：</p> <p><u>一、大釣船：</u></p> <p> <u>(一) 大目魷組：</u></p> <p> 1. <u>當年度取得主管機關作業許可之大目魷組漁船。</u></p> <p> 2. <u>承受滅失時為大目魷組或大目魷兼營長鰭魷或黃鰭魷組之汰建資格所新建造之漁船。</u></p> <p> <u>(二) 長鰭魷組：</u></p> <p> 1. <u>當年度取得主管機關作業許可之長鰭魷組漁船。</u></p> <p> 2. <u>承受滅失時為長鰭魷組漁船之汰建資格所新建造之漁船。</u></p> <p> 3. <u>原經許可在印度洋作業且領有延繩釣漁業執照，並經核准參加對外漁業合作經營非魷延繩釣漁業。</u></p> <p><u>二、小釣船：</u></p> <p> <u>(一) 冷凍黃鰭魷組：</u></p> <p> 1. <u>當年度取得主管機關作業許可之冷凍黃鰭魷組漁船。</u></p> <p> 2. <u>承受滅失時</u></p> | <p>合下列條件之一：</p> <p>一、當年度經主管機關許可之大目魷組漁船。</p> <p>二、承受滅失時為大目魷組或大目魷兼營長鰭魷或黃鰭魷組之汰舊噸數所新建造之漁船。</p> <p> 申請次年度長鰭魷組作業許可之漁船，應符合下列條件之一：</p> <p>一、當年度經主管機關許可之長鰭魷組漁船。</p> <p>二、承受滅失時為長鰭魷組漁船之汰舊噸數所新建造之漁船。</p> <p>三、原經許可在印度洋作業且領有延繩釣漁業執照，並經核准參加對外漁業合作經營非魷延繩釣漁業。</p> | <p>二項規定整併為修正條文第一項第一款，依漁船類別分款明定大釣船及小釣船之申請資格，並酌作文字修正。</p> <p>二、配合漁船建造許可及漁業證照核發準則第三條所定用語定義，汰建資格為核准新建造漁船之資格，而汰舊噸數則係在取得汰建資格情況下，可新建造漁船之噸數，爰將各作業組別申請資格所稱「汰舊噸數」修正為「汰建資格」。</p> <p>三、為避免船隊規模擴大，致配額分配不足，造成船隊管理問題，爰新增第一項第二款，明定魷延繩釣漁船小釣船之申請資格。</p> <p>四、為妥善管理以油魚為主要漁獲物之漁船，並考量其屬季節性作業，爰第二項規定申請赴南印協定海域作業且以油魚為主要漁獲物之漁船，須取得當年度赴印度洋作業許可，其申請程序及期限不受第九條限制，亦即可隨時向主管機關提出申請。</p> |
|--|---|---|

| | | |
|--|--|---|
| <p><u>為冷凍黃鰭鮪組漁船之汰建資格所新建造之漁船。</u></p> <p>(二) 一般組：</p> <p>1. <u>曾取得冷凍黃鰭鮪組或一般組之遠洋作業許可。</u></p> <p>2. <u>承受滅失時為冷凍黃鰭鮪組或一般組漁船之汰建資格所新建造之漁船。</u></p> <p><u>申請赴南印協定海域作業且以油魚為主要漁獲物之漁船，應取得當年度赴印度洋作業許可；其向主管機關提出申請之程序及期限，不受第九條規定限制。</u></p> | | |
| <p>第十一條 申請冷凍黃鰭鮪組作業許可之漁船，主管機關應依下列順位排定優先順序：</p> <p>一、第一順位：前經主管機關許可為印度洋海域冷凍黃鰭鮪組且未喪失該組作業資格之漁船，或承受滅失時為印度洋冷凍黃鰭鮪組鮪延繩釣漁船之汰建資格所新建造之漁船。</p> <p>二、第二順位：前經主管機關許可為太平洋冷凍黃鰭鮪組且未喪失該組作業資格之漁船。</p> <p>三、第三順位：當年度經許可為印度洋一般組之小釣船。</p> <p>前項申請漁船船數超</p> | <p>第十一條 申請冷凍黃鰭鮪組作業許可之漁船，主管機關應依下列順位排定優先順序：</p> <p>一、第一順位：前經主管機關許可為印度洋海域冷凍黃鰭鮪組且未喪失該組作業資格之漁船，或承受滅失時為印度洋冷凍黃鰭鮪組鮪延繩釣漁船之汰舊噸數所新建造之漁船。</p> <p>二、第二順位：前經主管機關許可為太平洋冷凍黃鰭鮪組且未喪失該組作業資格之漁船。</p> <p>三、第三順位：當年度經許可為印度洋一般組之小釣船。</p> <p>前項申請漁船船數超</p> | <p>配合漁船建造許可及漁業證照核發準則第三條所定用語定義，汰建資格為核准新建造漁船之資格，而汰舊噸數則係在取得汰建資格情況下，可新建造漁船之噸數，爰將各作業組別申請資格所稱「汰舊噸數」修正為「汰建資格」。</p> |

| | | |
|---|---|---|
| <p>過船數限額時，由主管機關以公開公平方式抽籤排定順序。</p> <p>取得作業許可之冷凍黃鰭鮪組漁船船數，未達當年度船數限額時，除依前二項規定之順位依次遞補外，主管機關得另行公告受理申請，不受第九條申請期限規定之限制。</p> | <p>過船數限額時，由主管機關以公開公平方式抽籤排定順序。</p> <p>取得作業許可之冷凍黃鰭鮪組漁船船數，未達當年度船數限額時，除依前二項規定之順位依次遞補外，主管機關得另行公告受理申請，不受第九條申請期限規定之限制。</p> | |
| <p>第二十四條之一 鮪延繩釣漁船年度單船許可配額上限如下：</p> <p>一、大目鮪：</p> <p>（一）大目鮪組漁船：三百三十公噸。</p> <p>（二）長鰭鮪組漁船：四十公噸。</p> <p>（三）冷凍黃鰭鮪組漁船：一百公噸。</p> <p>（四）一般組漁船：三十公噸。</p> <p>二、黃鰭鮪：</p> <p>（一）大目鮪組漁船：一百二十公噸。</p> <p>（二）長鰭鮪組漁船：一百二十公噸。</p> <p>（三）冷凍黃鰭鮪組漁船：一百公噸。</p> <p>（四）一般組漁船：一百公噸。</p> <p>前項所稱單船許可配額，指主管機關依本辦法核給之單船配額、受讓、申請分配與獎勵配額之總和，並扣除該船轉讓、減少及收回之配額。</p> | | <p>一、本條新增。</p> <p>二、考量漁船作業之合理漁獲努力量，避免漁船無限制申請增加或轉讓他船配額，明定各組別漁船年度許可配額上限，並配合本條例第十三條第一項第七款用語，明定許可配額之定義，爰為第一項及第二項規定。</p> <p>三、第二項所稱「受讓」及「轉讓」之配額係指依第三十條第一項核准轉讓予他船或自他船受讓之配額；「申請分配」之配額係指依第三十一條第一項經核准分配之配額；「獎勵」之配額係指依第三十二條核給之配額；「減少」之配額係指依第二十六條第一項後段及第二十七條經主管機關減少之配額；「收回」之配額係指依第二十五條第二項及第二十七條經主管機關收回之配額。</p> <p>四、倘主管機關公告之單船大目鮪配額為二百一十公噸，某漁船僅取得十個月作業許可，因前一年度超捕五公噸，亦曾受讓他船之大目鮪配額</p> |

| | | |
|--|---|--|
| | | 二十公噸，並申請獲准分配大目魷配額十公噸，則該船大目魷之單船許可配額為二百公噸。 |
| <p>第二十五條 <u>鮪延繩釣漁船</u>取得當年度作業許可者，始得核給當年度配額。</p> <p>未取得全年度作業許可者，依許可月數占全年度之比率核給配額。<u>鮪延繩釣漁船</u>之經營者變更，原經營者所使用配額，超過其許可月數占全年度之比率時，核給新經營者該船當年度未使用之<u>單船許可配額</u>。</p> <p><u>鮪延繩釣漁船</u>有下列情形之一者，主管機關收回當年度未使用之<u>單船許可配額</u>：</p> <ol style="list-style-type: none"> 一、船體滅失。 二、漁業證照經主管機關撤銷或廢止。 三、遠洋漁業作業許可經主管機關撤銷或廢止。 | <p>第二十五條 取得當年度作業許可者，始得核給當年度<u>鮪延繩釣漁船</u>之配額。</p> <p>未取得全年度作業許可者，依許可月數占全年度之比率核給配額。<u>鮪延繩釣漁船</u>之經營者變更，原經營者所使用配額，超過其許可月數占全年度之比率時，核給新經營者該船當年度未使用之配額。</p> <p><u>鮪延繩釣漁船</u>有下列情形之一者，主管機關收回當年度未使用之配額：</p> <ol style="list-style-type: none"> 一、船體滅失。 二、漁業證照經主管機關撤銷或廢止。 三、遠洋漁業作業許可經主管機關撤銷或廢止。 | 配合第二十四條之一有關單船許可配額定義，酌修文字。 |
| <p>第二十六條 <u>鮪延繩釣漁船</u>所捕配額限制魚種之漁獲量，不得超過該船當年度之<u>單船許可配額</u>；超過者，應減少該船下一次許可之年度配額。</p> <p>前項配額限制魚種漁獲量達單船許可配額百分之九十者，主管機關得命令該船限期停止捕撈該配額限制魚種。</p> | <p>第二十六條 <u>鮪延繩釣漁船</u>所捕配額限制魚種之漁獲量，不得超過該船當年度之配額；超過者，應減少該船下一次許可之年度配額。</p> <p>前項配額限制魚種漁獲量達單船配額百分之九十者，主管機關得命令該船限期停止捕撈該配額限制魚種。</p> | 同前條修正理由。 |
| <p>第二十七條 <u>鮪延繩釣漁船</u>有下列情形之一者，主管機關依漁船實際作業月數占全年度之比率核給當年度配額；已核給配額者，依比率收回其配額；當年度無配額可收回時，<u>應減</u></p> | <p>第二十七條 <u>鮪延繩釣漁船</u>有下列情形之一者，主管機關依漁船實際作業月數占全年度之比率核給當年度配額；已核給配額者，依比率收回其配額；當年度無配額可收回時，自該</p> | 為統一用語，爰酌修文字。 |

| | | |
|--|--|---------------------------------------|
| <p>少該船下一次許可之年度配額：</p> <p>一、主管機關處分收回漁業證照一個月以上。</p> <p>二、遭外國政府扣押在港內。</p> <p>漁船經核准出租對外漁業合作期間，不核給漁獲配額。已核給者，主管機關依核准對外漁業合作月數占全年度之比率收回當年度配額；當年度無配額可收回時，<u>應減少該船</u>下一次許可之年度配額。</p> | <p>船下一次許可之年度配額中扣回：</p> <p>一、主管機關處分收回漁業證照一個月以上。</p> <p>二、遭外國政府扣押在港內。</p> <p>漁船經核准出租對外漁業合作期間，不核給漁獲配額。已核給者，主管機關依核准對外漁業合作月數占全年度之比率收回當年度配額；當年度無配額可收回時，自該船下一次許可之年度配額中扣回。</p> | |
| <p>第二十九條 鮪延繩釣漁船依第十五條與其他漁船互換洋區或組別，其後續許可期間之漁獲配額為對方尚未利用之<u>單船許可配額</u>。<u>但不得超過第二十四條之一第一項規定上限。</u></p> | <p>第二十九條 鮪延繩釣漁船依第十五條與其他漁船互換洋區或組別，其後續許可期間之單船漁獲配額為對方尚未利用之漁獲配額，且其<u>單船</u>全年大目鮪配額，以下列規定為限：</p> <p>一、大釣船：三百三十公噸。</p> <p>二、冷凍黃鰭鮪組漁船：一百公噸。</p> | <p>單船許可配額上限已整併至第二十四條之一規範，爰配合酌修文字。</p> |
| <p>第三十條 大目鮪組漁船之大目鮪配額，符合下列規定者，得由鮪魚公會協調，報經主管機關同意後，轉讓予其他大目鮪組漁船：</p> <p>一、配額轉讓後，該船大目鮪配額不超過<u>第二十四條之一第一項規定上限。</u></p> <p>二、轉讓或受讓配額漁船，當年度均無受本條例第三十五條、第三十六條或第四十條處罰或處分情形。</p> <p>三、轉讓或受讓配額漁船，當年度均無依本條例第四十一條所處罰</p> | <p>第三十條 大目鮪組漁船之大目鮪配額，符合下列規定者，得由鮪魚公會協調，報經主管機關同意後，轉讓予其他大目鮪組漁船：</p> <p>一、配額轉讓後，該船大目鮪配額不超過三百三十公噸。</p> <p>二、轉讓或受讓配額漁船，當年度均無受本條例第三十五條、第三十六條或第四十條處罰或處分情形。</p> <p>三、轉讓或受讓配額漁船，當年度均無依本條例第四十一條所處罰鍰或收回漁業證照處</p> | <p>同前條修正理由，並酌修第一項及第四項文字，其餘未修正。</p> |

| | | |
|--|---|--|
| <p>緩或收回漁業證照處分，尚未繳納或未執行完畢情形。</p> <p>大目魷組漁船轉讓大目魷配額，累計達三十公噸者，當年度應進港並停止漁撈作業一個月；累計達六十公噸者，應進港並停止漁撈作業二個月，以此類推。</p> <p>依前項規定漁船應進港並停止漁撈作業者，其起迄日及停泊地點，應於申請主管機關同意轉讓配額時，一併敘明。</p> <p><u>魷延繩釣漁船黃鰭魷配額得報經主管機關同意後轉讓予其他漁船。但轉讓後，受讓配額之魷延繩釣漁船單船許可配額不得超過第二十四條之一第一項規定上限。</u></p> | <p>分，尚未繳納或未執行完畢情形。</p> <p>大目魷組漁船轉讓大目魷配額，累計達三十公噸者，當年度應進港並停止漁撈作業一個月；累計達六十公噸者，應進港並停止漁撈作業二個月，以此類推。</p> <p>依前項規定漁船應進港並停止漁撈作業者，其起迄日及停泊地點，應於申請主管機關同意轉讓配額時，一併敘明。</p> <p>單船黃鰭魷配額得報經主管機關同意後轉讓予其他漁船。但轉讓後，受讓配額之大釣船黃鰭魷配額不得超過一百二十公噸，小釣船不得超過一百十公噸。</p> | |
| <p><u>第三十一條 主管機關得視當年度漁獲配額使用情形，公告可申請分配之大目魷或黃鰭魷配額。</u></p> <p><u>魷延繩釣漁船符合下列規定者，得申請前項大目魷配額：</u></p> <p>一、<u>為大目魷組漁船或冷凍黃鰭魷組漁船。</u></p> <p>二、<u>大目魷單船許可配額應達第二十四條第一項公告之單船配額百分之七十。</u></p> <p>三、<u>大目魷漁獲量達單船許可配額百分之七十，且未超過單船許可配額。</u></p> <p><u>魷延繩釣漁船符合下列規定者，得申請第一項黃鰭魷配額：</u></p> <p>一、<u>黃鰭魷單船許可配額應達依第二十四</u></p> | <p><u>第三十一條 主管機關於每年五月後，得公告可申請分配之大目魷配額。</u></p> <p>大目魷組漁船及冷凍黃鰭魷組漁船申請前項配額，<u>其單船大目魷配額使用率應達百分之七十，且未超過申請時該船之配額。</u></p> <p><u>前項每船配額之申請上限，大目魷組漁船為七十公噸，冷凍黃鰭魷組漁船為六十公噸。</u></p> <p><u>依第二項申請取得之大目魷配額，不得轉讓。</u></p> | <p>一、依第二十三條規定，大目魷及黃鰭魷為配額限制魚種。為讓漁獲配額得以充分利用，並使其分配更具彈性及公平性，刪除第一項公告時間之限制，改由主管機關視配額使用情形再公告分配。</p> <p>二、修正第二項有關申請大目魷配額資格，限制僅大目魷組及冷凍黃鰭魷組漁船可申請，爰為第一款規定。惟考量彈性及有效使用大目魷配額，倘該船大目魷單船許可配額未達第二十四條第一項公告之單船配額百分之七十，或該船大目魷漁獲量未達單船許可配額百分之七十，顯見該船無大目魷配額之</p> |

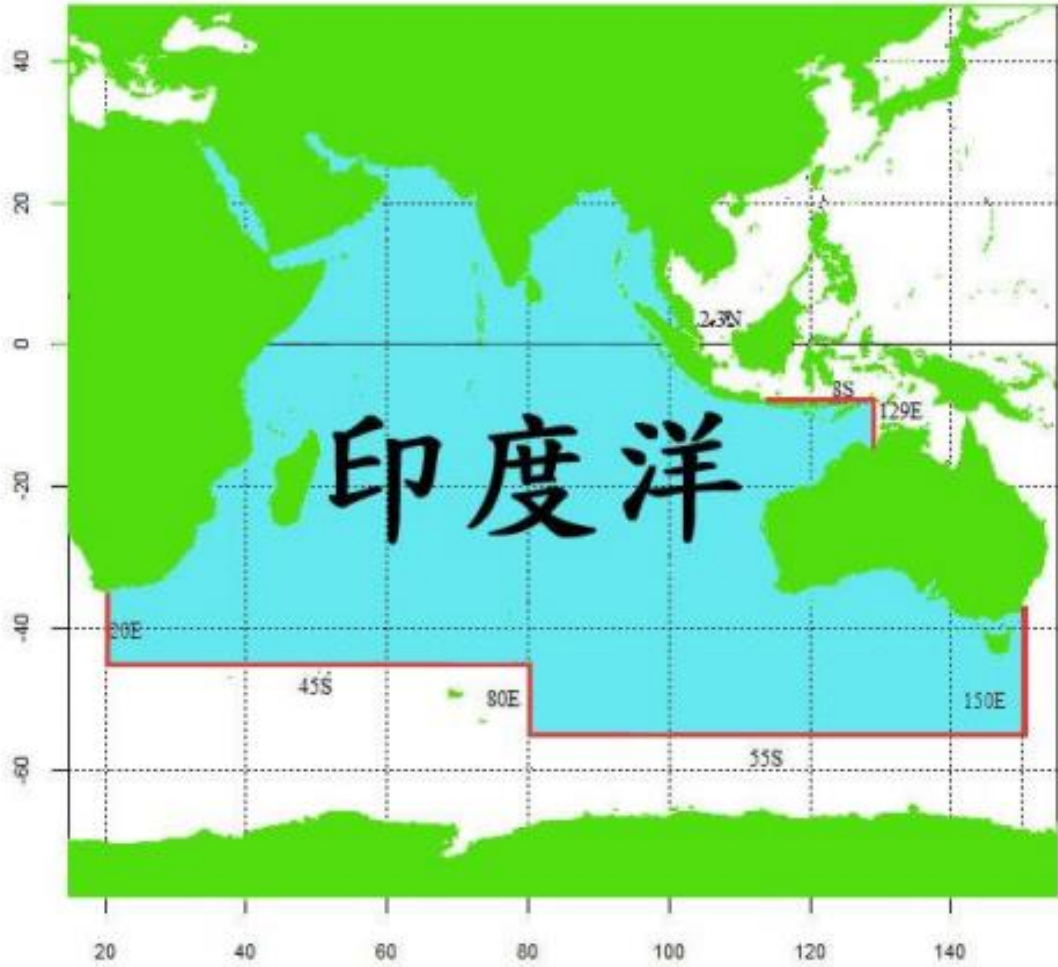
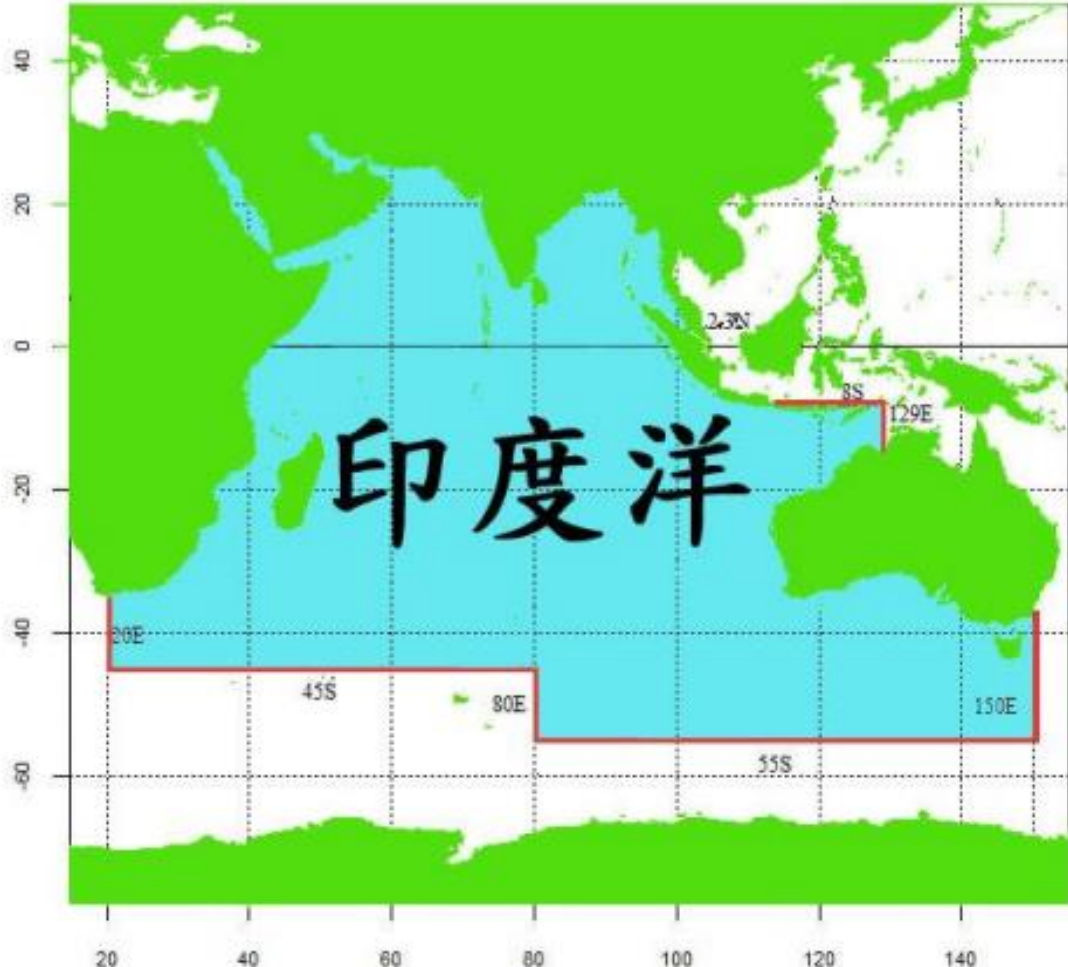
| | | |
|--|--|--|
| <p><u>條第一項公告之單船配額百分之八十。</u></p> <p><u>二、黃鰭鮪漁獲量達單船許可配額百分之八十，且未超過單船許可配額。</u></p> <p><u>有下列情形之一者，主管機關不予核給第一項之配額：</u></p> <p><u>一、前一許可年度配額限制魚種之漁獲量，超過該年度單船許可配額百分之十以上。</u></p> <p><u>二、分配後單船許可配額超過第二十四條之一第一項規定上限之部分。</u></p> <p><u>三、申請分配黃鰭鮪配額者，其當年度分配之第一項黃鰭鮪配額，曾轉讓予其他漁船。</u></p> <p><u>申請取得之第一項大目鮪配額，不得轉讓。</u></p> | | <p>需求，爰為第二款及第三款限制。</p> <p>三、新增第三項有關申請黃鰭鮪配額資格，不分組別均可申請，然考量黃鰭鮪配額數量較少，須更有效率使用，倘該船黃鰭鮪單船許可配額未達依第二十四條第一項公告之單船配額百分之八十，或該船黃鰭鮪漁獲量未達單船許可配額百分之八十，顯見該船無黃鰭鮪配額之需求，爰為第一款及第二款限制。</p> <p>四、新增第四項不予核給配額之情形：</p> <p>(一) 鮪延繩釣漁船前一許可年度如有超捕配額之行為，依第二十六條第一項規定，應減少下一許可年度之配額，倘該船得申請第一項之配額，將失去主管機關對於其超捕行為作出減少當年度配額之法律效果，爰為第一款規定。</p> <p>(二) 基於配額限制魚種數量有限，兼顧漁船合理捕撈量之需求，爰為第二款規定。</p> <p>(三) 漁船申請分配第一項黃鰭鮪配額後，倘轉出配額，顯示已無配額之需求，爰為第三款規定。</p> <p>五、第五項文字酌作修正。</p> <p>六、單船大目鮪許可配額上限已於第二十四條之一另為規範，爰刪除現行第三項規定。</p> |
|--|--|--|

| | | |
|---|--|---|
| <p>第三十九條 鮪延繩釣漁船未經許可，不得捕撈南方黑鮪；意外捕獲該魚種時，應即丟棄，並將丟棄量填報於漁撈日誌及電子漁獲回報系統。</p> <p><u>配額限制魚種之單船許可</u>配額用罄後，鮪延繩釣漁船再捕獲該魚種時，應即丟棄，並將丟棄量填報於漁撈日誌及電子漁獲回報系統。</p> <p>鮪延繩釣漁船不得捕撈或持有未滿六十公分之紅肉旗魚、黑皮旗魚、白皮旗魚或雨傘旗魚；意外捕獲時，活體應釋放，屍體應丟棄，並應於漁撈日誌及電子漁獲回報系統填報釋放或丟棄之個體數目。</p> | <p>第三十九條 鮪延繩釣漁船未經許可，不得捕撈南方黑鮪；意外捕獲該魚種時，應即丟棄，並將丟棄量填報於漁撈日誌及電子漁獲回報系統。</p> <p><u>配額限制魚種之配額</u>用罄後，鮪延繩釣漁船再捕獲該魚種時，應即丟棄，並將丟棄量填報於漁撈日誌及電子漁獲回報系統。</p> <p>鮪延繩釣漁船不得捕撈或持有未滿六十公分之紅肉旗魚、黑皮旗魚、白皮旗魚或雨傘旗魚；意外捕獲時，活體應釋放，屍體應丟棄，並應於漁撈日誌及電子漁獲回報系統填報釋放或丟棄之個體數目。</p> | <p>配合第二十四條之一有關單船許可配額定義，酌修文字。</p> |
| <p>第五十四條 運搬船從事海上轉載，經營者應於海上轉載<u>十五</u>日前，擬具運搬計畫書，並檢具相關資料，向主管機關申請許可（如附件十四）。申請日之末日為例假日時，應提前於例假日前一工作日提出。</p> <p>非我國籍運搬船當年度首次與鮪延繩釣漁船從事港內轉載前，應檢具相關資料（如附件十四），向主管機關申請許可。</p> <p>經主管機關許可之運搬計畫內鮪延繩釣漁船名單有增加時，應於異動三個工作日前向主管機關申請，經許可後，始得與異動之鮪延繩釣漁船從事轉載作業；未依期限申請者，不予許可。</p> | <p>第五十四條 運搬船從事海上轉載，經營者應於海上轉載三十日前，擬具運搬計畫書，並檢具相關資料，向主管機關申請許可（如附件十四）。申請日之末日為例假日時，應提前於例假日前一工作日提出。</p> <p>非我國籍運搬船當年度首次與鮪延繩釣漁船從事港內轉載前，應檢具相關資料（如附件十四），向主管機關申請許可。</p> <p>經主管機關許可之運搬計畫內鮪延繩釣漁船名單有增加時，應於異動三個工作日前向主管機關申請，經許可後，始得與異動之鮪延繩釣漁船從事轉載作業；未依期限申請者，不予許可。</p> | <p>一、考量IOTC並無要求提交運搬計畫書之期限，且目前鮪延繩釣漁船赴大西洋作業管理辦法第五十五條及鮪延繩釣或鰹鮪圍網漁船赴太平洋作業管理辦法第六十八條規範提交運搬計畫書之期限均為十五日，為讓運搬船公司申請運搬計畫更有彈性，有助於運搬船之調度經營，並與其他洋區為一致性規定，爰修正第一項縮短運搬計畫書提交之期限。</p> <p>二、其餘未修正。</p> |
| <p>第十章之一 南印協定海域作業漁船</p> | | <p>一、<u>本章新增。</u></p> <p>二、因我國於一百零八年七</p> |


| | | |
|--|--|--|
| | | <p>月四日加入SIOFA，成為該協定締約方大會之一員，為將該協定通過之相關措施內國法化，包括漁船應放置深海軟骨魚類辨識指南、進出協定海域、漁具遺失與海上從事餌料、油料及物資補給等漁撈作業行為之通報，並禁止南印度洋作業漁船以高風險深海鯊種為主要漁獲物等規範，爰新增本章。</p> |
| <p>第六十七條之一 取得南印協定海域作業許可之漁船，不得於海上丟棄漁具。漁具遺失或因安全考量丟棄漁具者，應於發現日起三日內詳實填寫通報表送主管機關，其通報表格式如附件十七之一。</p> | | <p>一、本條新增</p> <p>二、配合SIOFA養護管理措施2018/09之規範，新增漁船不得丟棄漁具，如遺失或基於安全因素丟棄者，應進行通報之規定。</p> |
| <p>第六十七條之二 取得南印協定海域作業許可之漁船應放置聯合國糧農組織之印度洋深海軟骨魚類辨識指南，並不得以深海鯊種為主要捕撈對象；深海鯊種名冊如附件十七之二。</p> | | <p>一、本條新增。</p> <p>二、依據SIOFA養護管理措施2019/02及2019/12規定，為協助科學資料的收集，所有漁船應放置聯合國糧農組織之印度洋深海軟骨魚類辨識指南，並不得於協定水域以深海鯊種為主要漁獲對象，爰為本條規定。</p> |
| <p>第六十七條之三 取得南印協定海域作業許可之漁船及與該等漁船從事運搬作業之運搬船，需列名在南印度洋漁業協定授權漁船名單，方得進行轉載；轉載完成後二十四小時內，應將含有油魚漁獲物之轉載確認書，傳送南印度洋漁業協定秘書處及主管機關；確認書格式如附件十六。</p> <p>前項漁船捕撈、轉載</p> | | <p>一、本條新增。</p> <p>二、赴南印度洋進行油魚漁撈作業之漁船，應取得印度洋鮪延繩釣漁船作業許可，爰其漁船轉載作業應符合第九章之規定，並依據SIOFA養護管理措施2019/10第十五條規範，進行轉載之船隻，應於轉載完成二十四小時內傳送轉載確認書予SIOFA秘書處及主管機關。</p> |

| | | |
|---|--|---|
| <p>或卸下油魚時，應於漁艙或貨櫃適當處標示油魚尾數及重量資料。</p> | | <p>三、依據SIOFA養護管理措施2018/09第十條規範，留置船上之冷凍漁獲物，應以標籤或戳章清楚標示內含魚種及其重量，爰為第二項規定。</p> |
| <p>第六十七條之四 取得南印協定海域作業許可之漁船，應遵守下列通報規定：</p> <p>一、進入及離開南印協定海域後，經營者或船長應填寫通報表，並於二十四小時內提交主管機關；通報表格式如附件十七之三。</p> <p>二、進行餌料、油料及物資補給等移轉行為，經營者或船長應於預定移轉前二十四小時提交海上移轉預報表，並於完成移轉後二十四小時內回報海上移轉確認書予主管機關；海上移轉預報表及確認書格式如附件十七之四、十七之五。</p> | | <p>一、本條新增。</p> <p>二、依據SIOFA養護管理措施2019/10要求，漁船進出協定海域及於協定海域進行餌料、油料及物資補給等移轉行為，須通報主管機關，再由主管機關轉報至SIOFA秘書處，爰為第一款及第二款規定。</p> |

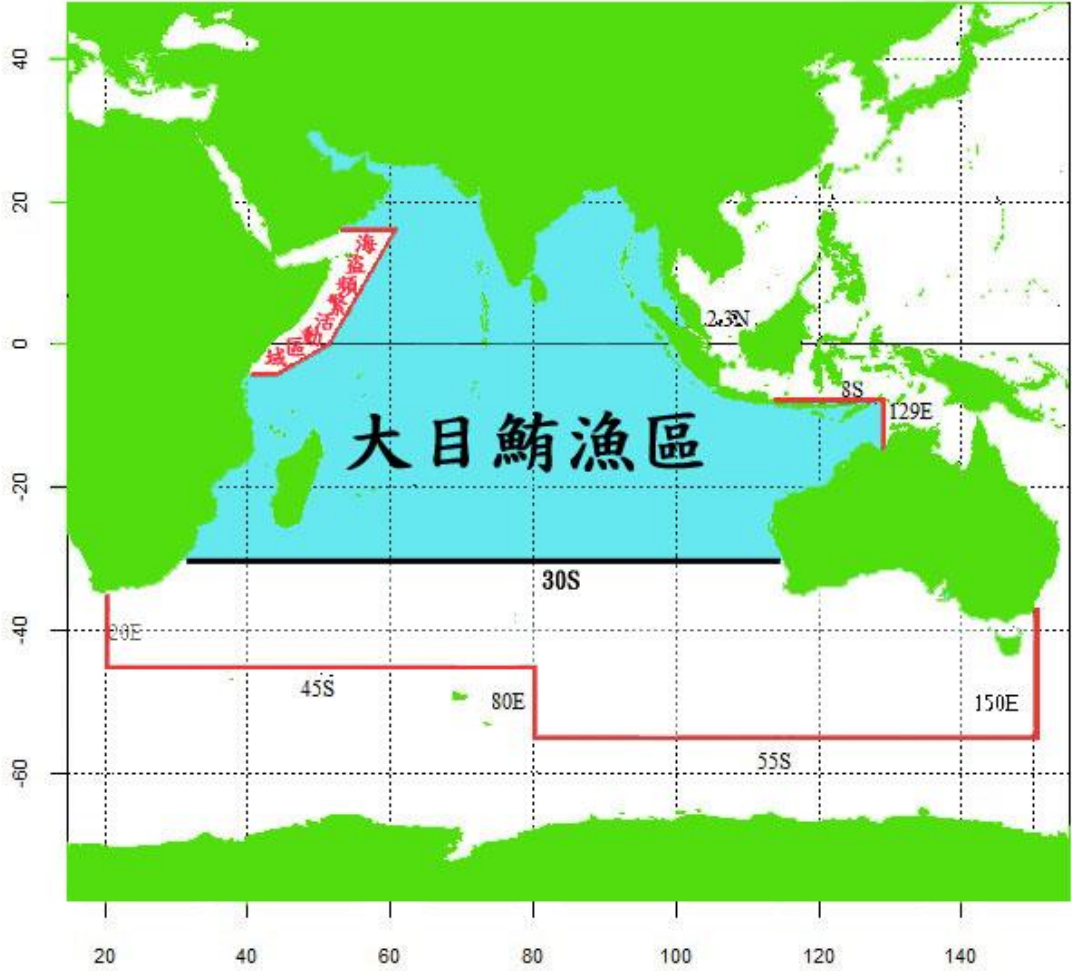
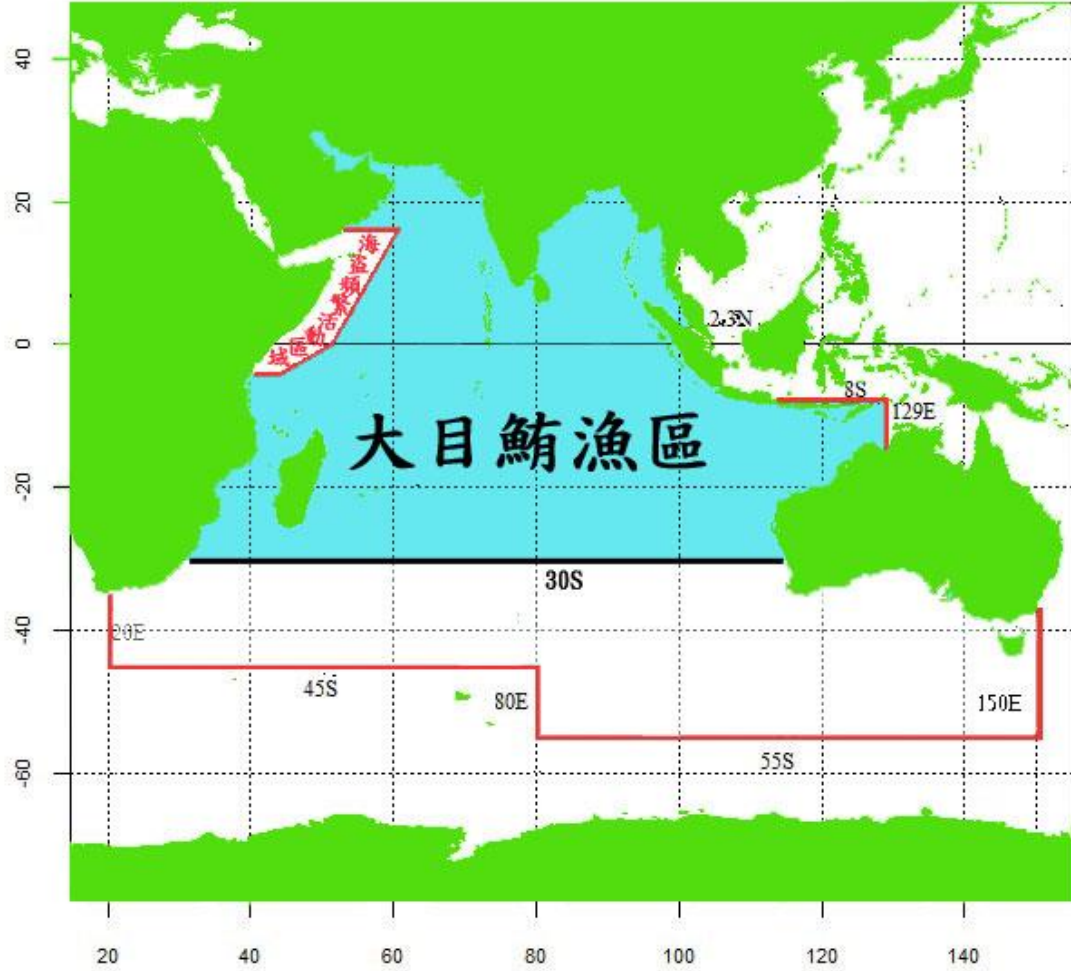
鮪延繩釣漁船赴印度洋作業管理辦法第二條附件一 印度洋範圍示意圖修正對照表

| 修正規定 | 現行規定 | 說明 |
|---|--|----------------|
| <p>附件一 印度洋範圍示意圖</p>  | <p>附件一 印度洋範圍示意圖</p>  | <p>本附件未修正。</p> |

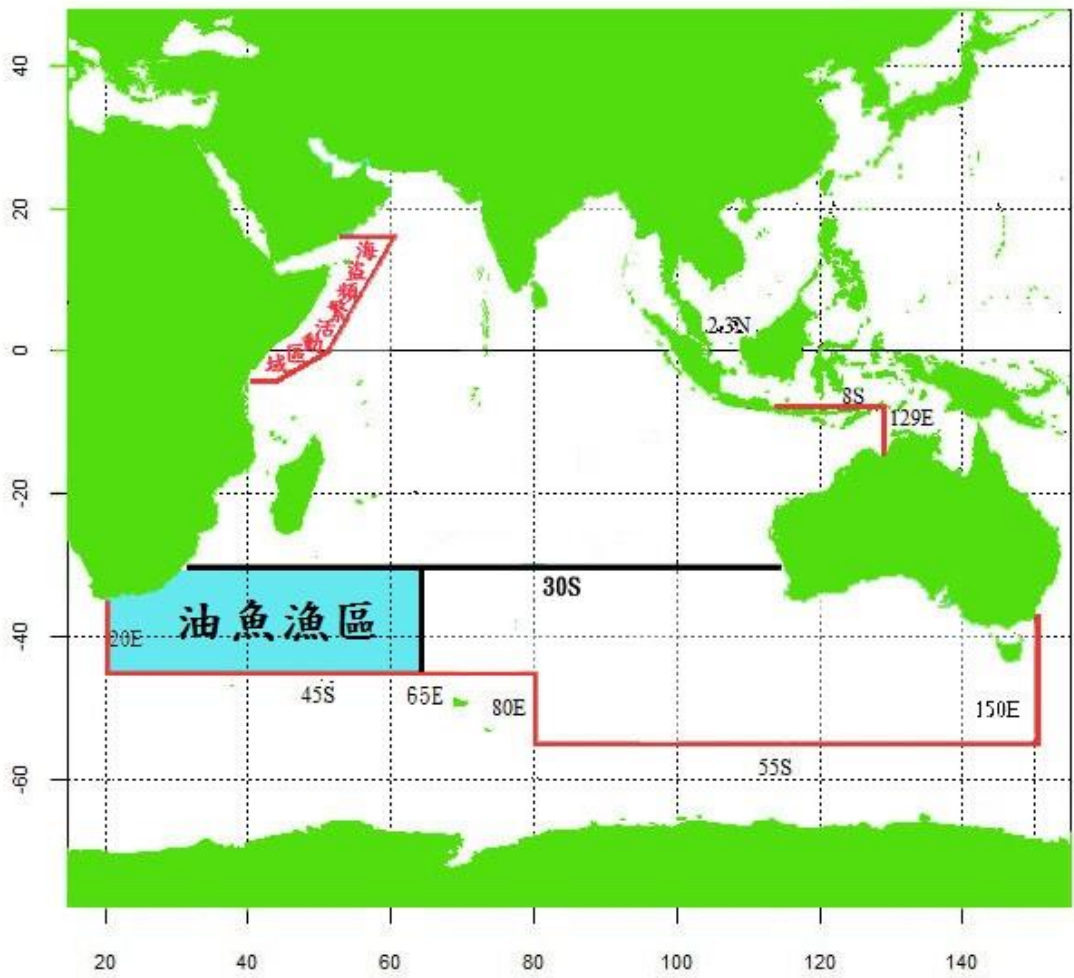
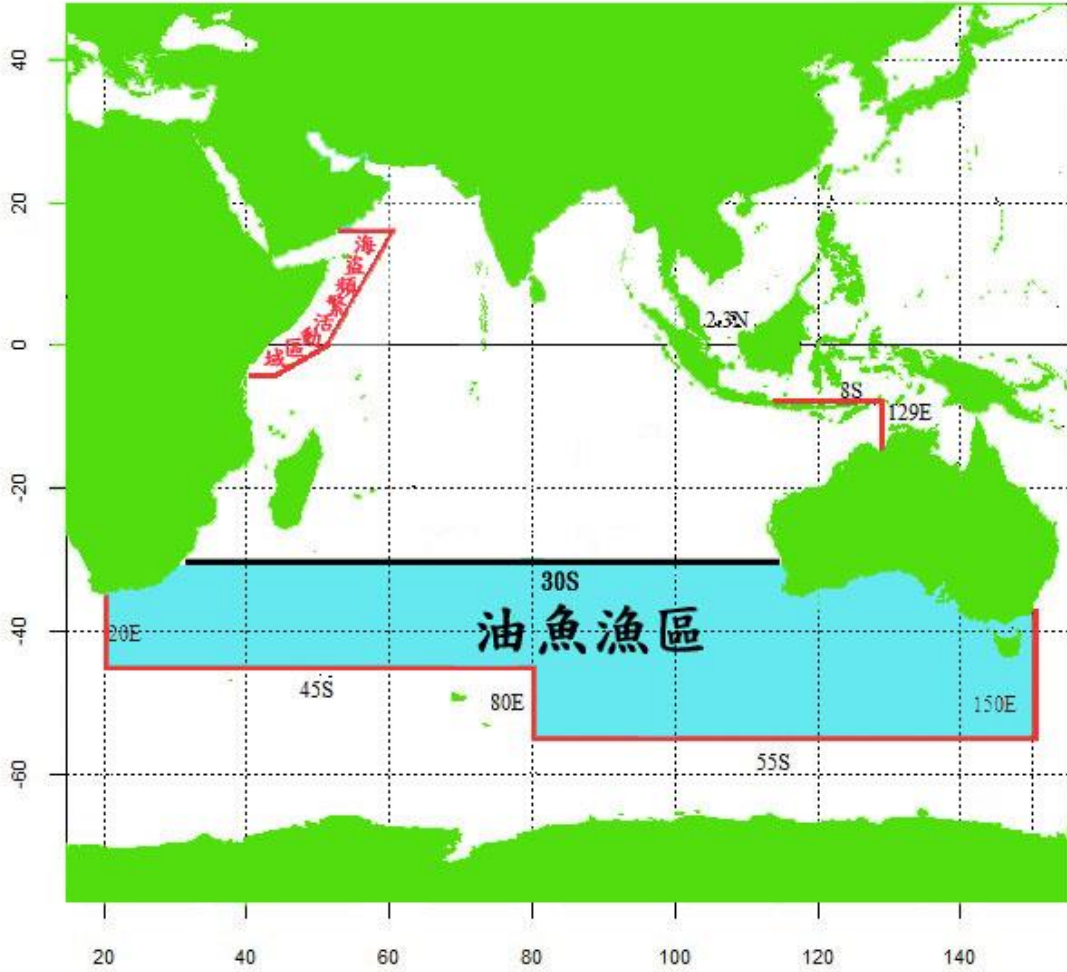
鮪延繩釣漁船赴印度洋作業管理辦法第二條附件一之一 南印度洋漁業協定海域示意圖修正對照表

| 修正規定 | 現行規定 | 說明 |
|--|------|--|
| <p data-bbox="166 359 727 405">附件一之一 南印度洋漁業協定海域示意圖</p>  | | <p data-bbox="2412 359 2792 405">一、本附件新增。</p> <p data-bbox="2412 405 2792 535">二、配合第二條條文修正，新增南印度洋漁業協定海域範圍。</p> |

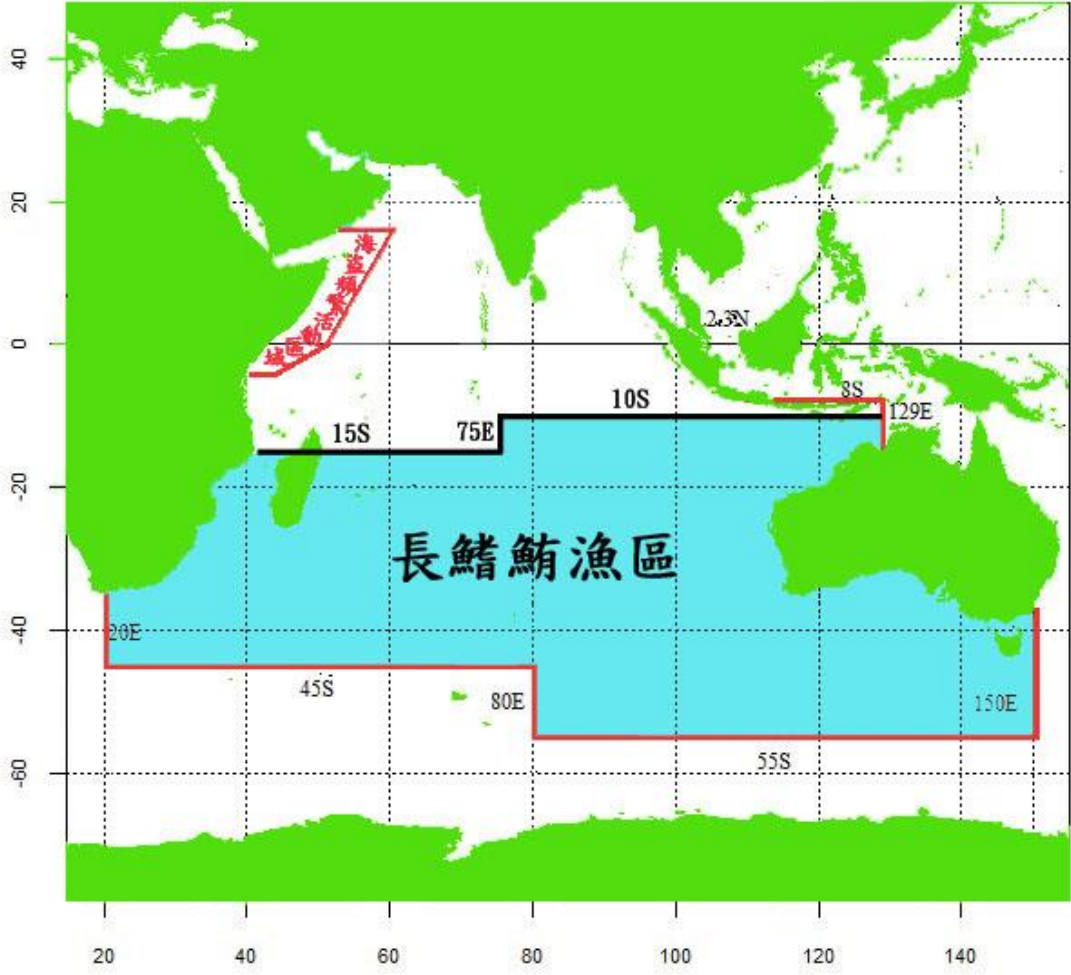
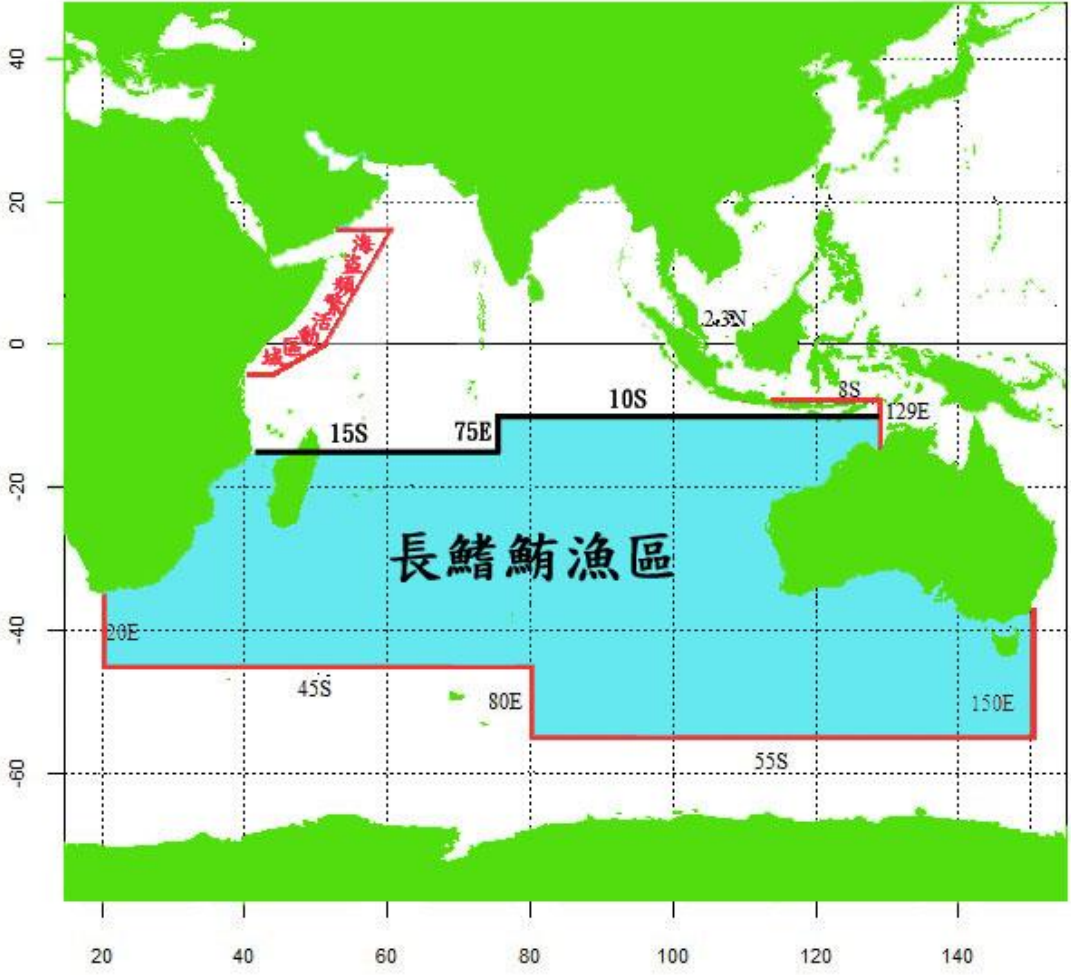
鮪延繩釣漁船赴印度洋作業管理辦法第四條附件二 大目鮪漁區範圍示意圖修正對照表

| 修正規定 | 現行規定 | 說明 |
|---|--|----------------|
| <p>附件二 大目鮪漁區範圍示意圖</p>  | <p>附件二 大目鮪漁區範圍示意圖</p>  | <p>本附件未修正。</p> |

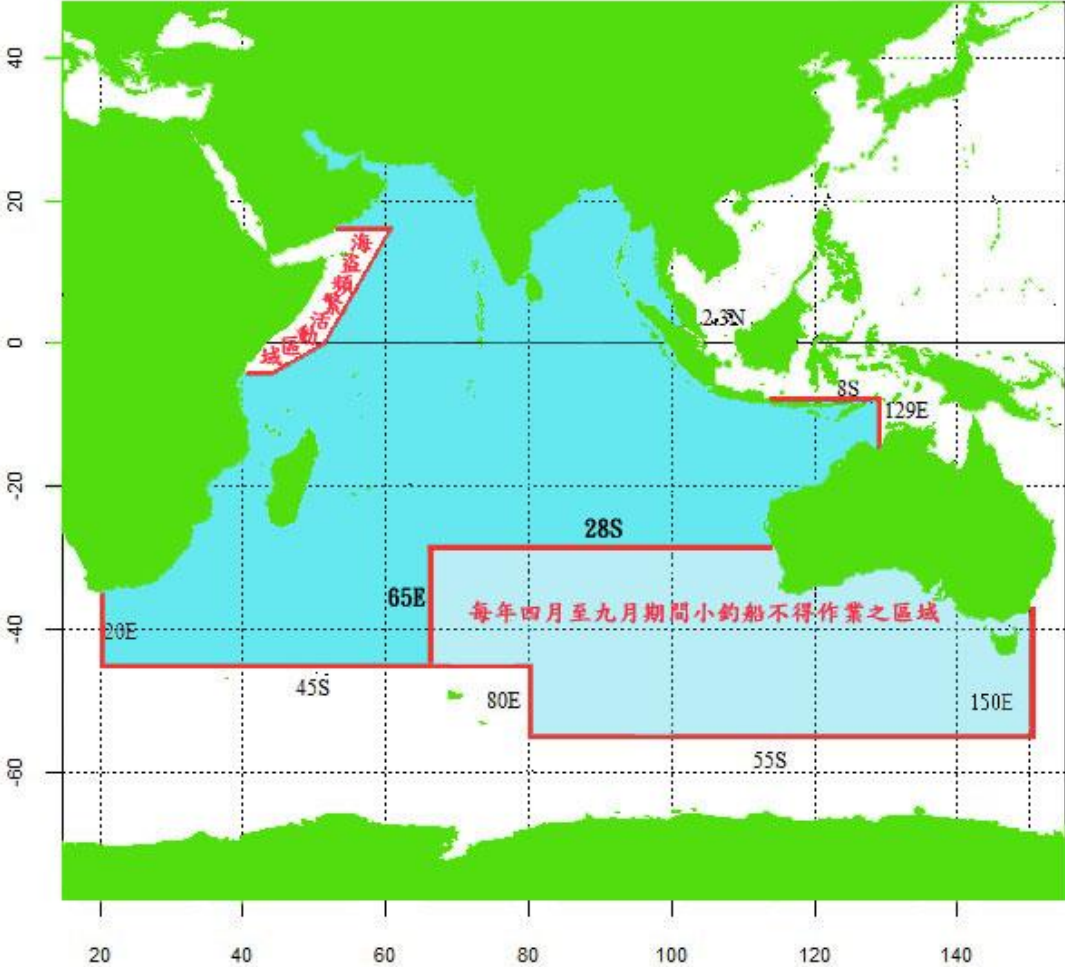
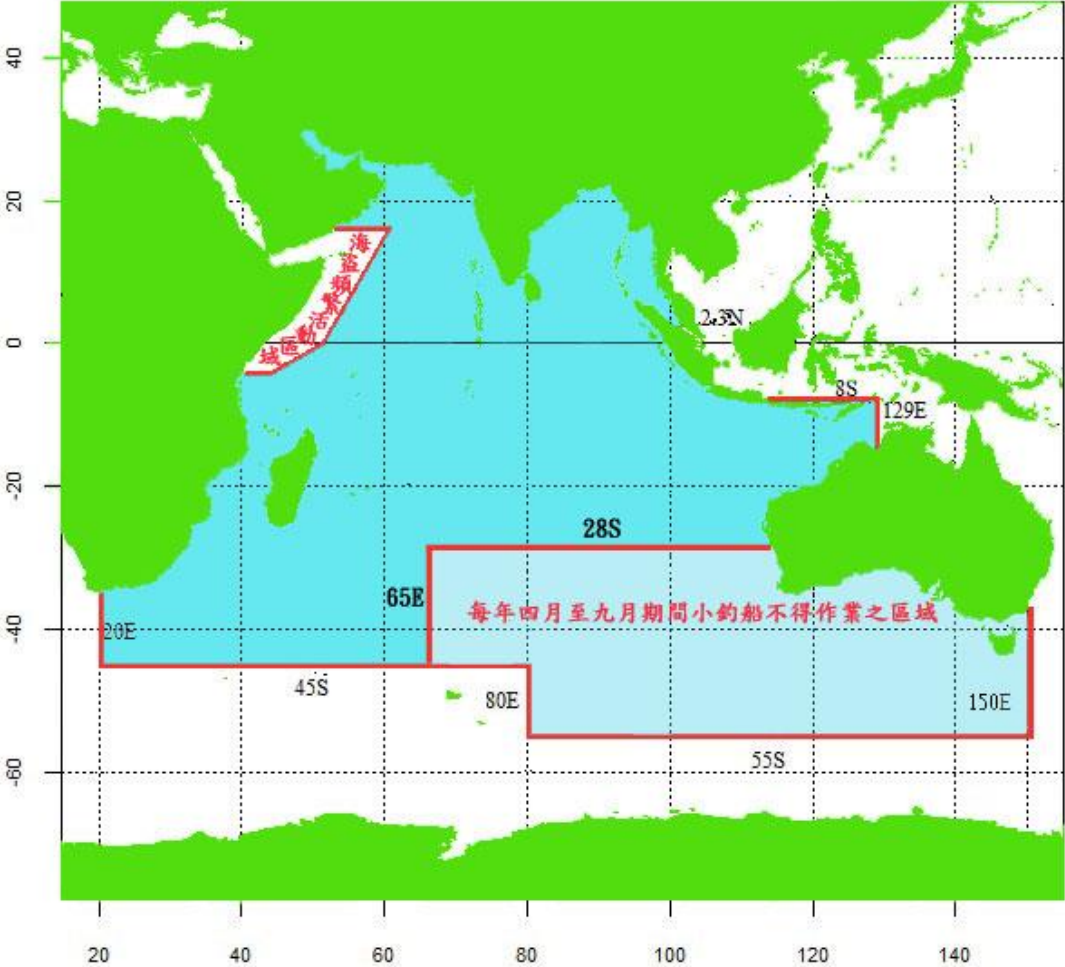
鮪延繩釣漁船赴印度洋作業管理辦法第四條附件三 油魚漁區範圍示意圖修正對照表

| 修正規定 | 現行規定 | 說明 |
|--|---|--------------------------------|
| <p>附件三 油魚漁區範圍示意圖</p>  | <p>附件三 油魚漁區範圍示意圖</p>  | <p>配合第四條第一項第二款規定，修正油魚漁區範圍。</p> |

鮪延繩釣漁船赴印度洋作業管理辦法第四條附件四 長鰭鮪漁區範圍示意圖修正對照表

| 修正規定 | 現行規定 | 說明 |
|---|--|--|
| <p data-bbox="264 386 819 426">附件四 長鰭鮪漁區範圍示意圖</p>  | <p data-bbox="1397 386 1952 426">附件四 長鰭鮪漁區範圍示意圖</p>  | <p data-bbox="2436 369 2638 399">本附件未修正。</p> |

鮪延繩釣漁船赴印度洋作業管理辦法第四條附件五 小釣船之作業漁區範圍示意圖修正對照表

| 修正規定 | 現行規定 | 說明 |
|--|---|----------------|
| <p>附件五 小釣船之作業漁區範圍示意圖</p>  | <p>附件五 小釣船之作業漁區範圍示意圖</p>  | <p>本附件未修正。</p> |

鮪延繩釣漁船赴印度洋作業管理辦法第七條附件六 大釣船作業申請書修正對照表

| 修正規定 | | | | | 現行規定 | | | | | 說明 | | | | | | |
|----------------------|--|-----------------------------------|----|---------|----------|--|-------------|-----------------------------------|--|--|---|---------|--|--|--|--|
| 附件六 大釣船作業申請書 | | | | | | | | | | 一、因應「印度洋鮪類委員會」（IOTC）19/04 決議有關船旗國自一百十一年起，於提供授權漁船名單時，應提供魚船漁艙總容積之要求，爰於本附件表格新增魚艙總容積欄位，並規範自申請一百一十一年度許可時，為必填欄位。 二、因本附件所有欄位均為須填寫，爰刪除衛星電話號碼欄位之「（必填）」文字。 三、VMS 年度通訊費用已由政府補助，爰刪除勾選已繳交收據之項目。 | | | | | | |
| 漁船統一編號 | CT — | 中文船名 | | | | 漁船統一編號 | CT — | 中文船名 | | | | | | | | |
| | | 英文船名 | | | | | | 英文船名 | | | | | | | | |
| 經營者 | 姓名或公司名稱 | | | | | | | | 經營者 | | 姓名或公司名稱 | | | | | |
| | 代表人 | | | | | | | | | | 代表人 | | | | | |
| | 指定聯絡人 | | | | | | | | | | 指定聯絡人 | | | | | |
| | 聯絡地址 | | | | | | | | | | 聯絡地址 | | | | | |
| | 聯絡電話 | | | | | | | | | | 聯絡電話 | | | | | |
| 作業組別 | <input type="checkbox"/> 大目鮪組 <input type="checkbox"/> 長鰭鮪組 | | | 超低溫冷凍設備 | | <input type="checkbox"/> 有 <input type="checkbox"/> 無 | | 作業組別 | <input type="checkbox"/> 大目鮪組 <input type="checkbox"/> 長鰭鮪組 | | | 超低溫冷凍設備 | | <input type="checkbox"/> 有 <input type="checkbox"/> 無 | | |
| 漁船船位回報系統（VMS）及衛星通訊設備 | VMS 廠牌 | <input type="checkbox"/> ARGOS | 型號 | | | 漁船船位回報系統（VMS）及衛星通訊設備 | VMS 廠牌 | <input type="checkbox"/> ARGOS | 型號 | | | | | | | |
| | | <input type="checkbox"/> INMARSAT | | | | | | <input type="checkbox"/> INMARSAT | | | | | | | | |
| | | VMS 識別碼： | | | VMS 識別碼： | | | | | | | | | | | |
| | 衛星電話號碼 | | | | 衛星電話號碼 | | <u>（必填）</u> | | | | | | | | | |
| <u>魚艙總容積</u> | <u>立方公尺（自申請111年度作業許可起必填）</u> | | | | | | | | | | <input type="checkbox"/> 財團法人中華民國對外漁業合作發展協會開具漁業人已繳交之 VMS 年度通訊費用收據 | | | | | |
| 申請人：_____（簽章） | | | | | | | | | | | 申請人：_____（簽章） | | | | | |
| 此致 行政院農業委員會 | | | | | | | | | | 此致 行政院農業委員會 | | | | | | |
| 中華民國 年 月 日 | | | | | | | | | | 中華民國 年 月 日 | | | | | | |

鮪延繩釣漁船赴印度洋作業管理辦法第七條附件七 小釣船作業申請書修正對照表

| 修正規定 | | | | | 現行規定 | | | | | 說明 |
|-----------------------------|--|-----------------------------------|--|--------|--|------|--|--|--|--|
| 附件七 小釣船作業申請書 | | | | | | | | | | 一、因應「印度洋鮪類委員會」(IOTC) 19/04 決議有關船旗國自一百十一年起,於提供授權漁船名單時,應提供漁船魚艙總容積之要求,爰於本附件表格新增魚艙總容積欄位,並規範自申請一百十一年度許可時,為必填欄位。 二、因本附件所有欄位均為須填寫,爰刪除衛星電話號碼欄位之「(必填)」文字。 三、VMS 年度通訊費用已由政府補助,爰刪除勾選已繳交收據之項目。 |
| 漁船 統一編號 | CT — | 中文船名 | | | | 英文船名 | | | | |
| 經營者 | 姓名 | | | | | | | | | |
| | 公司名稱 | | | | | | | | | |
| | 代表人 | | | | | | | | | |
| | 指定聯絡人 | | | | | | | | | |
| | 聯絡地址 | | | | | | | | | |
| | 聯絡電話 | | | | | | | | | |
| 作業組別 | <input type="checkbox"/> 冷凍黃鰭鮪組； <input type="checkbox"/> 一般組 | | | 漁獲處理型態 | <input type="checkbox"/> 冰鮮 <input type="checkbox"/> 冷凍 <input type="checkbox"/> 超低溫(冷凍溫度達零下50度) | | | | | |
| 主漁獲魚種 | <input type="checkbox"/> 黃鰭鮪 <input type="checkbox"/> 長鰭鮪 <input type="checkbox"/> 鯊魚 <input type="checkbox"/> 鬼頭刀 <input type="checkbox"/> 旗魚類 <input type="checkbox"/> 其他 (請填報魚種) _____ | | | | | | | | | |
| 魚艙總容積 | VMS 廠牌 | <input type="checkbox"/> ARGOS | | 型號 | | | | | | |
| | | <input type="checkbox"/> INMARSAT | | | | | | | | |
| | | <input type="checkbox"/> IRIDIUM | | | | | | | | |
| | | VMS 識別碼： | | | | | | | | |
| | 衛星電話號碼 | | | | | | | | | |
| _____ 立方公尺(自申請111年度作業許可起必填) | | | | | | | | | | |
| 申請人：_____ (簽章) | | | | | | | | | | |
| 此致 行政院農業委員會 | | | | | | | | | | |
| 中華民國 年 月 日 | | | | | | | | | | |

| | | | | | | | | | |
|---|--|-----------------------------------|--|----|--------|--|--|--|--|
| 漁船 統一編號 | CT — | 中文船名 | | | | 英文船名 | | | |
| 經營者 | 姓名 | | | | | | | | |
| | 公司名稱 | | | | | | | | |
| | 代表人 | | | | | | | | |
| | 指定聯絡人 | | | | | | | | |
| | 聯絡地址 | | | | | | | | |
| | 聯絡電話 | | | | | | | | |
| 作業組別 | <input type="checkbox"/> 冷凍黃鰭鮪組； <input type="checkbox"/> 一般組 | | | | 漁獲處理型態 | <input type="checkbox"/> 冰鮮 <input type="checkbox"/> 冷凍 <input type="checkbox"/> 超低溫(冷凍溫度達零下 50 度) | | | |
| 主漁獲魚種 | <input type="checkbox"/> 黃鰭鮪 <input type="checkbox"/> 長鰭鮪 <input type="checkbox"/> 鯊魚 <input type="checkbox"/> 鬼頭刀 <input type="checkbox"/> 旗魚類 <input type="checkbox"/> 其他 (請填報魚種) _____ | | | | | | | | |
| 魚艙總容積 | VMS 廠牌 | <input type="checkbox"/> ARGOS | | 型號 | | | | | |
| | | <input type="checkbox"/> INMARSAT | | | | | | | |
| | | <input type="checkbox"/> IRIDIUM | | | | | | | |
| | | VMS 識別碼： | | | | | | | |
| | 衛星電話號碼 | | | | | | | | |
| _____ (必填) | | | | | | | | | |
| <input type="checkbox"/> 財團法人中華民國對外漁業合作發展協會開具漁業人已繳交之 VMS 年度通訊費用收據 | | | | | | | | | |
| 申請人：_____ (簽章) | | | | | | | | | |
| 此致 行政院農業委員會 | | | | | | | | | |
| 中華民國 年 月 日 | | | | | | | | | |

鮪延繩釣漁船赴印度洋作業管理辦法第七條附件八 我國籍運搬船作業申請書修正對照表

| 修正規定 | | | | | 現行規定 | | | | | 說明 | | |
|--|--|-----------------------------------|----|--|---|--|--------|-----------------------------------|----|--|--|--|
| 附件八 我國籍運搬船作業申請書 | | | | | 附件八 我國籍運搬船作業申請書 | | | | | 一、因本附件所有欄位均為須填寫，爰刪除衛星電話號碼欄位之「(必填)」文字。 二、VMS 年度通訊費用已由政府補助，爰刪除勾選已繳交收據之項目。 | | |
| 漁船統一編號 | CT — | 中文船名 | | | | 漁船統一編號 | CT — | 中文船名 | | | | |
| | | 英文船名 | | | | | | 英文船名 | | | | |
| 經營者 | 公司名稱 | | | | | | | | | | | |
| | 代表人 | | | | | | | | | | | |
| | 指定聯絡人 | | | | | | | | | | | |
| | 聯絡地址 | | | | | | | | | | | |
| | 聯絡電話 | | | | | | | | | | | |
| 漁船船位回報系統(VMS)及衛星通訊設備 | VMS 廠牌 | <input type="checkbox"/> ARGOS | 型號 | | | 漁船船位回報系統(VMS)及衛星通訊設備 | VMS 廠牌 | <input type="checkbox"/> ARGOS | 型號 | | | |
| | | <input type="checkbox"/> INMARSAT | | | | | | <input type="checkbox"/> INMARSAT | | | | |
| | | VMS 識別碼： | | | | | | VMS 識別碼： | | | | |
| | 衛星電話號碼 | | | | | 衛星電話號碼 | (必填) | | | | | |
| 申請作業洋區 | <input type="checkbox"/> 太平洋 <input type="checkbox"/> 印度洋 <input type="checkbox"/> 大西洋 | | | | 申請作業洋區 | <input type="checkbox"/> 太平洋 <input type="checkbox"/> 印度洋 <input type="checkbox"/> 大西洋 | | | | | | |
| 申請人：_____（簽章） 此致 行政院農業委員會 中華民國 年 月 日 | | | | | <input type="checkbox"/> 財團法人中華民國對外漁業合作發展協會開具漁業人已繳交之 VMS 年度通訊費用收據 申請人：_____（簽章） 此致 行政院農業委員會 中華民國 年 月 日 | | | | | | | |

鮪延繩釣漁船赴印度洋作業管理辦法第五十四條附件十四 運搬船申請從事港內轉載或海上轉載應檢具資料修正對照表

| 修正規定 | | | | | 現行規定 | | | | | 說明 |
|----------------------------|---|--------|---------|---------|----------------------------|---|--------|---------|---------|---------|
| 附件十四 運搬船申請從事港內轉載或海上轉載應檢具資料 | | | | | 附件十四 運搬船申請從事港內轉載或海上轉載應檢具資料 | | | | | 本附件未修正。 |
| | | 海上轉載 | | 港內轉載 | | | 海上轉載 | | 港內轉載 | |
| | | 我國籍運搬船 | 非我國籍運搬船 | 非我國籍運搬船 | | | 我國籍運搬船 | 非我國籍運搬船 | 非我國籍運搬船 | |
| 1 | 船舶國籍證書影本 | | ○ | ○ | 1 | 船舶國籍證書影本 | | ○ | ○ | |
| 2 | 船名及統一編號 | | ○ | ○ | 2 | 船名及統一編號 | | ○ | ○ | |
| 3 | 歷次登記之船名 | | ○ | ○ | 3 | 歷次登記之船名 | | ○ | ○ | |
| 4 | 歷次登記之船籍國 | | ○ | ○ | 4 | 歷次登記之船籍國 | | ○ | ○ | |
| 5 | 歷次登記之船舶詳細資料 | | ○ | ○ | 5 | 歷次登記之船舶詳細資料 | | ○ | ○ | |
| 6 | 國際識別編號 | | ○ | ○ | 6 | 國際識別編號 | | ○ | ○ | |
| 7 | IMO 船舶識別號碼 | | ○ | ○ | 7 | IMO 船舶識別號碼 | | ○ | ○ | |
| 8 | 船隻類型、長度、總噸數（GT）及承載容量 | | ○ | ○ | 8 | 船隻類型、長度、總噸數（GT）及承載容量 | | ○ | ○ | |
| 9 | 船東及經營者之名稱和地址 | | ○ | ○ | 9 | 船東及經營者之名稱和地址 | | ○ | ○ | |
| 10 | 船東及經營者之公司營利事業登記證影本 | | ○ | ○ | 10 | 船東及經營者之公司營利事業登記證影本 | | ○ | ○ | |
| 11 | 船上衛星電話及傳真號碼 | ○ | ○ | ○ | 11 | 船上衛星電話及傳真號碼 | ○ | ○ | ○ | |
| 12 | 預定轉載期間 | ○ | ○ | | 12 | 預定轉載期間 | ○ | ○ | | |
| 13 | 航線圖 | ○ | ○ | | 13 | 航線圖 | ○ | ○ | | |
| 14 | 將進行海上轉載或港內轉載。進行海上轉載者，需於海上轉載前至港口接載區域觀察員，並敘明接載區域觀察員港口 | ○ | ○ | | 14 | 將進行海上轉載或港內轉載。進行海上轉載者，需於海上轉載前至港口接載區域觀察員，並敘明接載區域觀察員港口 | ○ | ○ | | |
| 15 | 其他經中央主管機關公告指定之文件 | ○ | ○ | | 15 | 其他經中央主管機關公告指定之文件 | ○ | ○ | | |
| 16 | 預計從事轉載作業之鮪延繩釣漁船名單 | ○ | ○ | | 16 | 預計從事轉載作業之鮪延繩釣漁船名單 | ○ | ○ | | |





鮪延繩釣漁船赴印度洋作業管理辦法第六十七條之一附件十七之一 遺失或丟棄漁具通報表修正對照表

| 修正規定 | 現行規定 | 說明 | | | | | | | | | | | | | | | | | | | | |
|--|---------------------------|---|-------------------|--|--|--|----------------------------------|--|---------------------------|--|---------------------------------|--|--|--|----------------------|--|---|--|---|--|--|--|
| 附件十七之一 遺失或丟棄漁具通報表 | | 一、 <u>本附件新增。</u> 二、 依據 SIOFA 養護管理措施 2019/09 要求，漁船不得於協定水域丟棄漁具，倘遺失漁具或因安全理由丟棄漁具者應予通報。 | | | | | | | | | | | | | | | | | | | | |
| <table><tr><td>Information required 通報資訊</td><td></td></tr><tr><td>Vessel name 船名</td><td></td></tr><tr><td>IMO number, if applicable IMO號碼(若能取得)</td><td></td></tr><tr><td>Radio call sign 國際識別編號(即電臺呼號)</td><td></td></tr><tr><td>Type of lost gear 漁具類型</td><td></td></tr><tr><td>Quantity of gear lost 漁具遺失數量</td><td></td></tr><tr><td>Time when the gear was lost 遺失漁具時間 (以UTC時間表示)</td><td></td></tr><tr><td>Position 漁具遺失之經緯度</td><td></td></tr><tr><td>Measures to retrieve lost gear 漁具遺失採取之措施</td><td></td></tr><tr><td>Circumstances that led to the gear being lost, or abandoned for safety reasons 漁具遺失之情況或安全考量丟棄之原因</td><td></td></tr></table> | Information required 通報資訊 | | Vessel name 船名 | | IMO number, if applicable IMO號碼(若能取得) | | Radio call sign 國際識別編號(即電臺呼號) | | Type of lost gear 漁具類型 | | Quantity of gear lost 漁具遺失數量 | | Time when the gear was lost 遺失漁具時間 (以UTC時間表示) | | Position 漁具遺失之經緯度 | | Measures to retrieve lost gear 漁具遺失採取之措施 | | Circumstances that led to the gear being lost, or abandoned for safety reasons 漁具遺失之情況或安全考量丟棄之原因 | | | |
| Information required 通報資訊 | | | | | | | | | | | | | | | | | | | | | | |
| Vessel name 船名 | | | | | | | | | | | | | | | | | | | | | | |
| IMO number, if applicable IMO號碼(若能取得) | | | | | | | | | | | | | | | | | | | | | | |
| Radio call sign 國際識別編號(即電臺呼號) | | | | | | | | | | | | | | | | | | | | | | |
| Type of lost gear 漁具類型 | | | | | | | | | | | | | | | | | | | | | | |
| Quantity of gear lost 漁具遺失數量 | | | | | | | | | | | | | | | | | | | | | | |
| Time when the gear was lost 遺失漁具時間 (以UTC時間表示) | | | | | | | | | | | | | | | | | | | | | | |
| Position 漁具遺失之經緯度 | | | | | | | | | | | | | | | | | | | | | | |
| Measures to retrieve lost gear 漁具遺失採取之措施 | | | | | | | | | | | | | | | | | | | | | | |
| Circumstances that led to the gear being lost, or abandoned for safety reasons 漁具遺失之情況或安全考量丟棄之原因 | | | | | | | | | | | | | | | | | | | | | | |

鮪延繩釣漁船赴印度洋作業管理辦法第六十七條之二附件十七之二 深海鯊種名冊修正對照表

| 修正規定 | | 現行規定 | 說明 |
|-----------------------------------|--------|------|---|
| 附件十七之二 深海鯊種名冊 | | | 一、 本附件新增。 二、 依據 SIOFA 養護管理措施 2019/12 要求，漁船不得於協定水域以深海鯊種為主要漁獲對象。 |
| 學名 | 中文名 | | |
| <i>Centroscymnus coelolepis</i> | 腔鱗荊鯊 | | |
| <i>Deania calcea</i> | 喙吻田氏鯊 | | |
| <i>Centrophorus granulosus</i> | 顆粒刺鯊 | | |
| <i>Dalatias licha</i> | 鎧鯊 | | |
| <i>Bythaelurus bachi</i> | 深海溝鯊類 | | |
| <i>Chimaera buccanigella</i> | 銀鮫類 | | |
| <i>Chimaera didierae</i> | 銀鮫類 | | |
| <i>Chimaera willwatchi</i> | 銀鮫類 | | |
| <i>Centroselachus crepidater</i> | 長吻荊鯊 | | |
| <i>Scymnodon plunketi</i> | 普氏異鱗鯊 | | |
| <i>Zameus squamulosus</i> | 鱗睡鯊 | | |
| <i>Etmopterus alphas</i> | 烏鯊類 | | |
| <i>Apristurus indicus</i> | 印度篋鯊 | | |
| <i>Harriotta raleighana</i> | 扁吻銀鮫 | | |
| <i>Bythaelurus tenuicephalus</i> | 深海溝鯊類 | | |
| <i>Chlamydoselachus anguineus</i> | 皺鰓鯊 | | |
| <i>Hexanchus nakamurai</i> | 中村氏六鰓鯊 | | |
| <i>Etmopterus pusillus</i> | 小烏鯊 | | |
| <i>Somniosus antarcticus</i> | 南極睡鯊 | | |
| <i>Mitsukurina owstoni</i> | 歐氏尖吻鯊 | | |

鮪延繩釣漁船赴印度洋作業管理辦法第六十條及第六十七條之三附件十六 IOTC 轉載確認書修正對照表

| 修正規定 | 現行規定 | 說明 | | | | | | | | | | | | | | | | | | | | | | | | | | | | | | | | | | | | | | | | | | | | | | | | | | | | | | | | | | | | | | | | | | | | | | | | | | | | | | | | | | | | | | | | |
|---|---|----------------|---|---|-------|-------|----------------------------|----------------------------|---|---|-------------------------------------|-------------------------------------|---------|------|-----|-----------------|--|--|--|---------------------------|--|--|--|--|--|--|--|--|--|--|--|--|--|--|--|--|--|--|--|--|--|--|--|--|---|----------------|----------------|---|---|-------|-------|----------------------------|----------------------------|---|---|-------------------------------------|-------------------------------------|---------|------|-----|-----------------|--|--|--|---------------------------|--|--|--|--|--|--|--|--|--|--|--|--|--|--|--|--|--|--|--|--|--|--|--|--|--|
| <div>附件十六 IOTC 轉載確認書</div> <div><div><div><div>Food and Agriculture Organization of the United Nations</div></div><div><div>Indian Ocean Tuna Commission Commission des Thons de l’Ocean Indien</div></div></div><div><div><div>IOTC <u>Transshipment</u> declaration</div><table><tr><th>Carrier Vessel</th><th>Fishing Vessel</th></tr><tr><td>Name of the Vessel and Radio Call Sign:</td><td>Name of the Vessel and Radio Call Sign:</td></tr><tr><td>Flag:</td><td>Flag:</td></tr><tr><td>Flag State license number:</td><td>Flag State license number:</td></tr><tr><td>National Register Number, if available:</td><td>National Register Number, if available:</td></tr><tr><td>IOTC Register Number, if available:</td><td>IOTC Register Number, if available:</td></tr></table><div>Applied by 申請者<input type="checkbox"/>Fishing vessel 鮪延繩釣漁船 / <input type="checkbox"/>Carrier Vessel 運搬船 Caught Time of Product 漁獲物作業期間:From 從: To 到:</div><div>Day Month Hour Year 2_ 0_ _ _ Agent's name: Master's name of LSTV: Master's name of Carrier:</div><div>Departure _ _ _ _ from _ _ _ _ </div><div>Return _ _ _ _ to _ _ _ _ Signature: Signature: Signature:</div><div><u>Transshipment</u> _ _ _ _ _ _ _ _ </div><div>Indicate the weight in kilograms or the unit used (e.g. box, basket) and the landed weight in kilograms of this unit: _ _ _ _ kilograms</div><div>LOCATION OF TRANSHIPMENT</div><table><tr><th>Species</th><th>Port</th><th>Sea</th><th>Type of product</th></tr><tr><td></td><td></td><td></td><td>WholeGuttedHeadedFilleted</td></tr><tr><td></td><td></td><td></td><td></td></tr><tr><td></td><td></td><td></td><td></td></tr><tr><td></td><td></td><td></td><td></td></tr><tr><td></td><td></td><td></td><td></td></tr><tr><td></td><td></td><td></td><td></td></tr><tr><td></td><td></td><td></td><td></td></tr></table><div>If <u>transshipment</u> effected at sea, IOTC Observer Name and Signature:</div></div></div></div> | Carrier Vessel | Fishing Vessel | Name of the Vessel and Radio Call Sign: | Name of the Vessel and Radio Call Sign: | Flag: | Flag: | Flag State license number: | Flag State license number: | National Register Number, if available: | National Register Number, if available: | IOTC Register Number, if available: | IOTC Register Number, if available: | Species | Port | Sea | Type of product | | | | WholeGuttedHeadedFilleted | | | | | | | | | | | | | | | | | | | | | | | | | <div>附件十六 IOTC 轉載確認書</div> <div><div><div><div>Food and Agriculture Organization of the United Nations</div></div><div><div>Indian Ocean Tuna Commission Commission des Thons de l’Ocean Indien</div></div></div><div><div><div>IOTC <u>Transshipment</u> declaration</div><table><tr><th>Carrier Vessel</th><th>Fishing Vessel</th></tr><tr><td>Name of the Vessel and Radio Call Sign:</td><td>Name of the Vessel and Radio Call Sign:</td></tr><tr><td>Flag:</td><td>Flag:</td></tr><tr><td>Flag State license number:</td><td>Flag State license number:</td></tr><tr><td>National Register Number, if available:</td><td>National Register Number, if available:</td></tr><tr><td>IOTC Register Number, if available:</td><td>IOTC Register Number, if available:</td></tr></table><div>Applied by 申請者<input type="checkbox"/>Fishing vessel 鮪延繩釣漁船 / <input type="checkbox"/>Carrier Vessel 運搬船 Caught Time of Product 漁獲物作業期間:From 從: To 到:</div><div>Day Month Hour Year 2_ 0_ _ _ Agent's name: Master's name of LSTV: Master's name of Carrier:</div><div>Departure _ _ _ _ from _ _ _ _ </div><div>Return _ _ _ _ to _ _ _ _ Signature: Signature: Signature:</div><div><u>Transshipment</u> _ _ _ _ _ _ _ _ </div><div>Indicate the weight in kilograms or the unit used (e.g. box, basket) and the landed weight in kilograms of this unit: _ _ _ _ kilograms</div><div>LOCATION OF TRANSHIPMENT</div><table><tr><th>Species</th><th>Port</th><th>Sea</th><th>Type of product</th></tr><tr><td></td><td></td><td></td><td>WholeGuttedHeadedFilleted</td></tr><tr><td></td><td></td><td></td><td></td></tr><tr><td></td><td></td><td></td><td></td></tr><tr><td></td><td></td><td></td><td></td></tr><tr><td></td><td></td><td></td><td></td></tr><tr><td></td><td></td><td></td><td></td></tr><tr><td></td><td></td><td></td><td></td></tr></table><div>If <u>transshipment</u> effected at sea, IOTC Observer Name and Signature:</div></div></div></div> | Carrier Vessel | Fishing Vessel | Name of the Vessel and Radio Call Sign: | Name of the Vessel and Radio Call Sign: | Flag: | Flag: | Flag State license number: | Flag State license number: | National Register Number, if available: | National Register Number, if available: | IOTC Register Number, if available: | IOTC Register Number, if available: | Species | Port | Sea | Type of product | | | | WholeGuttedHeadedFilleted | | | | | | | | | | | | | | | | | | | | | | | | | <div>一、 本附件未修正。</div> <div>二、 依據 SIOFA 養護管理措施 2019/10 要求，漁船轉載完成後 24 小時內，應將含有油魚漁獲物之轉載確認書，傳送南印度洋漁業協定秘書處及主管機關，轉載確認書格式援用自現行規定第六十條附件十六，該確認書文字未修正。</div> |
| Carrier Vessel | Fishing Vessel | | | | | | | | | | | | | | | | | | | | | | | | | | | | | | | | | | | | | | | | | | | | | | | | | | | | | | | | | | | | | | | | | | | | | | | | | | | | | | | | | | | | | | | | | |
| Name of the Vessel and Radio Call Sign: | Name of the Vessel and Radio Call Sign: | | | | | | | | | | | | | | | | | | | | | | | | | | | | | | | | | | | | | | | | | | | | | | | | | | | | | | | | | | | | | | | | | | | | | | | | | | | | | | | | | | | | | | | | | |
| Flag: | Flag: | | | | | | | | | | | | | | | | | | | | | | | | | | | | | | | | | | | | | | | | | | | | | | | | | | | | | | | | | | | | | | | | | | | | | | | | | | | | | | | | | | | | | | | | | |
| Flag State license number: | Flag State license number: | | | | | | | | | | | | | | | | | | | | | | | | | | | | | | | | | | | | | | | | | | | | | | | | | | | | | | | | | | | | | | | | | | | | | | | | | | | | | | | | | | | | | | | | | |
| National Register Number, if available: | National Register Number, if available: | | | | | | | | | | | | | | | | | | | | | | | | | | | | | | | | | | | | | | | | | | | | | | | | | | | | | | | | | | | | | | | | | | | | | | | | | | | | | | | | | | | | | | | | | |
| IOTC Register Number, if available: | IOTC Register Number, if available: | | | | | | | | | | | | | | | | | | | | | | | | | | | | | | | | | | | | | | | | | | | | | | | | | | | | | | | | | | | | | | | | | | | | | | | | | | | | | | | | | | | | | | | | | |
| Species | Port | Sea | Type of product | | | | | | | | | | | | | | | | | | | | | | | | | | | | | | | | | | | | | | | | | | | | | | | | | | | | | | | | | | | | | | | | | | | | | | | | | | | | | | | | | | | | | | | |
| | | | WholeGuttedHeadedFilleted | | | | | | | | | | | | | | | | | | | | | | | | | | | | | | | | | | | | | | | | | | | | | | | | | | | | | | | | | | | | | | | | | | | | | | | | | | | | | | | | | | | | | | | |
| | | | | | | | | | | | | | | | | | | | | | | | | | | | | | | | | | | | | | | | | | | | | | | | | | | | | | | | | | | | | | | | | | | | | | | | | | | | | | | | | | | | | | | | | | | |
| | | | | | | | | | | | | | | | | | | | | | | | | | | | | | | | | | | | | | | | | | | | | | | | | | | | | | | | | | | | | | | | | | | | | | | | | | | | | | | | | | | | | | | | | | | |
| | | | | | | | | | | | | | | | | | | | | | | | | | | | | | | | | | | | | | | | | | | | | | | | | | | | | | | | | | | | | | | | | | | | | | | | | | | | | | | | | | | | | | | | | | | |
| | | | | | | | | | | | | | | | | | | | | | | | | | | | | | | | | | | | | | | | | | | | | | | | | | | | | | | | | | | | | | | | | | | | | | | | | | | | | | | | | | | | | | | | | | | |
| | | | | | | | | | | | | | | | | | | | | | | | | | | | | | | | | | | | | | | | | | | | | | | | | | | | | | | | | | | | | | | | | | | | | | | | | | | | | | | | | | | | | | | | | | | |
| | | | | | | | | | | | | | | | | | | | | | | | | | | | | | | | | | | | | | | | | | | | | | | | | | | | | | | | | | | | | | | | | | | | | | | | | | | | | | | | | | | | | | | | | | | |
| Carrier Vessel | Fishing Vessel | | | | | | | | | | | | | | | | | | | | | | | | | | | | | | | | | | | | | | | | | | | | | | | | | | | | | | | | | | | | | | | | | | | | | | | | | | | | | | | | | | | | | | | | | |
| Name of the Vessel and Radio Call Sign: | Name of the Vessel and Radio Call Sign: | | | | | | | | | | | | | | | | | | | | | | | | | | | | | | | | | | | | | | | | | | | | | | | | | | | | | | | | | | | | | | | | | | | | | | | | | | | | | | | | | | | | | | | | | |
| Flag: | Flag: | | | | | | | | | | | | | | | | | | | | | | | | | | | | | | | | | | | | | | | | | | | | | | | | | | | | | | | | | | | | | | | | | | | | | | | | | | | | | | | | | | | | | | | | | |
| Flag State license number: | Flag State license number: | | | | | | | | | | | | | | | | | | | | | | | | | | | | | | | | | | | | | | | | | | | | | | | | | | | | | | | | | | | | | | | | | | | | | | | | | | | | | | | | | | | | | | | | | |
| National Register Number, if available: | National Register Number, if available: | | | | | | | | | | | | | | | | | | | | | | | | | | | | | | | | | | | | | | | | | | | | | | | | | | | | | | | | | | | | | | | | | | | | | | | | | | | | | | | | | | | | | | | | | |
| IOTC Register Number, if available: | IOTC Register Number, if available: | | | | | | | | | | | | | | | | | | | | | | | | | | | | | | | | | | | | | | | | | | | | | | | | | | | | | | | | | | | | | | | | | | | | | | | | | | | | | | | | | | | | | | | | | |
| Species | Port | Sea | Type of product | | | | | | | | | | | | | | | | | | | | | | | | | | | | | | | | | | | | | | | | | | | | | | | | | | | | | | | | | | | | | | | | | | | | | | | | | | | | | | | | | | | | | | | |
| | | | WholeGuttedHeadedFilleted | | | | | | | | | | | | | | | | | | | | | | | | | | | | | | | | | | | | | | | | | | | | | | | | | | | | | | | | | | | | | | | | | | | | | | | | | | | | | | | | | | | | | | | |
| | | | | | | | | | | | | | | | | | | | | | | | | | | | | | | | | | | | | | | | | | | | | | | | | | | | | | | | | | | | | | | | | | | | | | | | | | | | | | | | | | | | | | | | | | | |
| | | | | | | | | | | | | | | | | | | | | | | | | | | | | | | | | | | | | | | | | | | | | | | | | | | | | | | | | | | | | | | | | | | | | | | | | | | | | | | | | | | | | | | | | | | |
| | | | | | | | | | | | | | | | | | | | | | | | | | | | | | | | | | | | | | | | | | | | | | | | | | | | | | | | | | | | | | | | | | | | | | | | | | | | | | | | | | | | | | | | | | | |
| | | | | | | | | | | | | | | | | | | | | | | | | | | | | | | | | | | | | | | | | | | | | | | | | | | | | | | | | | | | | | | | | | | | | | | | | | | | | | | | | | | | | | | | | | | |
| | | | | | | | | | | | | | | | | | | | | | | | | | | | | | | | | | | | | | | | | | | | | | | | | | | | | | | | | | | | | | | | | | | | | | | | | | | | | | | | | | | | | | | | | | | |
| | | | | | | | | | | | | | | | | | | | | | | | | | | | | | | | | | | | | | | | | | | | | | | | | | | | | | | | | | | | | | | | | | | | | | | | | | | | | | | | | | | | | | | | | | | |

鮪延繩釣漁船赴印度洋作業管理辦法第六十七條之四附件十七之三
 漁船進出南印度洋協定海域通報表修正對照表

| 修正規定 | 現行規定 | 說明 | | | | | | | | | | | | | | | | | | | | | | | | |
|--|---|--|-------------------|--|------------------------|--|--|--|-------------------------|--|--------------------------|--|----------------|--|-----------------|--|----------------------------------|--|---|--|--|---|--|--|--|--|
| 附件十七之三 漁船進出南印度洋協定水域通報表 | | 三、 <u>本附件新增。</u> 四、 依據 SIOFA 養護管理措施 2019/10 要求，漁船進出協定水域須通報主管機關，再由主管機關轉報至 SIOFA 秘書處。 | | | | | | | | | | | | | | | | | | | | | | | | |
| <table><tr><th>Information required 通報資訊</th><th></th></tr><tr><td>Vessel name 船名</td><td></td></tr><tr><td>Entry or exit 進入/離開</td><td></td></tr><tr><td>IMO number, if applicable IMO號碼(若能取得)</td><td></td></tr><tr><td>Radio call sign 國際呼號</td><td></td></tr><tr><td>Vessel flag State 船旗國</td><td></td></tr><tr><td>Latitude 緯度</td><td></td></tr><tr><td>Longitude 經度</td><td></td></tr><tr><td>Date of entry or exit 進入/離開日期</td><td></td></tr><tr><td>Time of entry or exit in UTC 進入/離開時間（以UTC時間表示）</td><td></td></tr><tr><td>Activity in the Agreement Area (intended activity on entry OR activity carried out prior to exit) 於協定水域之活動(進入後預期從事之活動/離開前從事之活動)</td><td>Fishing (species), transiting or transhipping 捕撈(魚種)/航行經過/轉載</td></tr><tr><td>Heading (optional) Vessel heading when entering OR exiting the area (from 0° to 359°) 進入或離開之航向(0°到359°) （選填）</td><td></td></tr></table> | Information required 通報資訊 | | Vessel name 船名 | | Entry or exit 進入/離開 | | IMO number, if applicable IMO號碼(若能取得) | | Radio call sign 國際呼號 | | Vessel flag State 船旗國 | | Latitude 緯度 | | Longitude 經度 | | Date of entry or exit 進入/離開日期 | | Time of entry or exit in UTC 進入/離開時間（以UTC時間表示） | | Activity in the Agreement Area (intended activity on entry OR activity carried out prior to exit) 於協定水域之活動(進入後預期從事之活動/離開前從事之活動) | Fishing (species), transiting or transhipping 捕撈(魚種)/航行經過/轉載 | Heading (optional) Vessel heading when entering OR exiting the area (from 0° to 359°) 進入或離開之航向(0°到359°) （選填） | | | |
| Information required 通報資訊 | | | | | | | | | | | | | | | | | | | | | | | | | | |
| Vessel name 船名 | | | | | | | | | | | | | | | | | | | | | | | | | | |
| Entry or exit 進入/離開 | | | | | | | | | | | | | | | | | | | | | | | | | | |
| IMO number, if applicable IMO號碼(若能取得) | | | | | | | | | | | | | | | | | | | | | | | | | | |
| Radio call sign 國際呼號 | | | | | | | | | | | | | | | | | | | | | | | | | | |
| Vessel flag State 船旗國 | | | | | | | | | | | | | | | | | | | | | | | | | | |
| Latitude 緯度 | | | | | | | | | | | | | | | | | | | | | | | | | | |
| Longitude 經度 | | | | | | | | | | | | | | | | | | | | | | | | | | |
| Date of entry or exit 進入/離開日期 | | | | | | | | | | | | | | | | | | | | | | | | | | |
| Time of entry or exit in UTC 進入/離開時間（以UTC時間表示） | | | | | | | | | | | | | | | | | | | | | | | | | | |
| Activity in the Agreement Area (intended activity on entry OR activity carried out prior to exit) 於協定水域之活動(進入後預期從事之活動/離開前從事之活動) | Fishing (species), transiting or transhipping 捕撈(魚種)/航行經過/轉載 | | | | | | | | | | | | | | | | | | | | | | | | | |
| Heading (optional) Vessel heading when entering OR exiting the area (from 0° to 359°) 進入或離開之航向(0°到359°) （選填） | | | | | | | | | | | | | | | | | | | | | | | | | | |

鮪延繩釣漁船赴印度洋作業管理辦法第六十七條之四 附件十七之四 漁船海上移轉預報表修正對照表

附件十七之四 漁船海上移轉預報表

SIOFA TRANSFER AT SEA NOTIFICATION

The following Information shall be provided to the competent authority of the declaring vessel 24 hours in advance of a transfer at sea.

| I. DETAILS OF THE DECLARING VESSEL 提報船隻資訊 | |
|---|--|
| Name of vessel 船名 | |
| Registration number 漁船統一編號 | |
| Radio call sign 國際識別編號 | |
| Vessel flag State 船旗國 | |
| IMO number IMO號碼 | |
| Master's name and nationality 船長姓名與國籍 | |
| II. DETAILS OF THE OTHER VESSEL 會船船隻資訊 | |
| Name of vessel 船名 | |
| Registration number 漁船統一編號 | |
| Radio call sign 國際識別編號 | |
| IMO number IMO號碼 | |
| Master's name and nationality 船長姓名與國籍 | |
| DETAILS OF TRANSFER 移轉資訊 | |
| Estimated date of transfer (UTC) 預估移轉日期(以UTC時間表示) | |
| Estimated time of transfer (UTC) 預估移轉時間(以UTC時間表示) | |
| Estimated location of transfer (latitude/longitude in decimal degrees, to the nearest 0.01 degrees) 預估移轉地點(經緯度以十進位表示，至0.01度) | |
| Type and quantity received (fuel (liters), crew (number), gear (number), supplies (kg/tonnes/units) etc) 收受之種類及數量 【如油料(公升)、船員(人數)、漁具(數量)，補給(公斤/噸/單位)等】 | |
| Type and quantity unloaded (fuel (liters), crew (number), gear, supplies etc) 卸載之種類及數量 【如油料(公升)、船員(人數)、漁具(數量)，補給(公斤/噸/單位)等】 | |

- 一、 本附件新增。
- 二、 依據 SIOFA 養護管理措施 2019/10 要求，漁船海上進行餌料、油料及物資補給等移轉行為須通報主管機關，再由主管機關轉報至 SIOFA 秘書處。

鮪延繩釣漁船赴印度洋作業管理辦法第六十七條之四 附件十七之五 漁船海上移轉確認書修正對照表

| | | |
|--|--|--|
| 附件十七之五 漁船海上移轉確認書 | | 一、 本附件新增。 二、 依據 SIOFA 養護管理措施 2019/10 要求，漁船海上進行餌料、油料及物資補給等移轉行為須通報主管機關，再由主管機關轉報至 SIOFA 秘書處。 |
| SIOFA TRANSFER AT SEA DECLARATION | | |
| The following Information shall be provided to the competent authority of the declaring vessel within 24 hours following a transfer at sea. | | |
| I. DETAILS OF THE DECLARING VESSEL 提報船隻資訊 | | |
| Name of vessel 船名 | | |
| Registration number 漁船統一編號 | | |
| Radio call sign 國際識別編號 | | |
| Vessel flag State 船旗國 | | |
| IMO number IMO號碼 | | |
| Master's name and nationality 船長姓名與國籍 | | |
| II. DETAILS OF THE OTHER VESSEL 會船船隻資訊 | | |
| Name of vessel 船名 | | |
| Registration number 漁船統一編號 | | |
| Radio call sign 國際識別編號 | | |
| IMO number IMO號碼 | | |
| Master's name and nationality 船長姓名與國籍 | | |
| DETAILS OF TRANSFER 移轉資訊 | | |
| Date of transfer (UTC) 移轉日期(以UTC時間表示) | | |
| Time of transfer (UTC) 移轉時間(以UTC時間表示) | | |
| Location of transfer (latitude/longitude in decimal degrees, to the nearest 0.01 degrees) 移轉地點(經緯度以十進位表示，最小至0.01度) | | |
| Type and quantity received (fuel (liters), crew (number), gear (number), supplies (kg/tonnes/units) etc) 收受之種類及數量【如油料(公升)、船員(人數)、漁具(數量)，補給(公斤/噸/單位)等】 | | |
| Type and quantity unloaded (fuel (liters), crew (number), gear, supplies etc) 卸載之種類及數量【如油料(公升)、船員(人數)、漁具(數量)，補給(公斤/噸/單位)等】 | | |