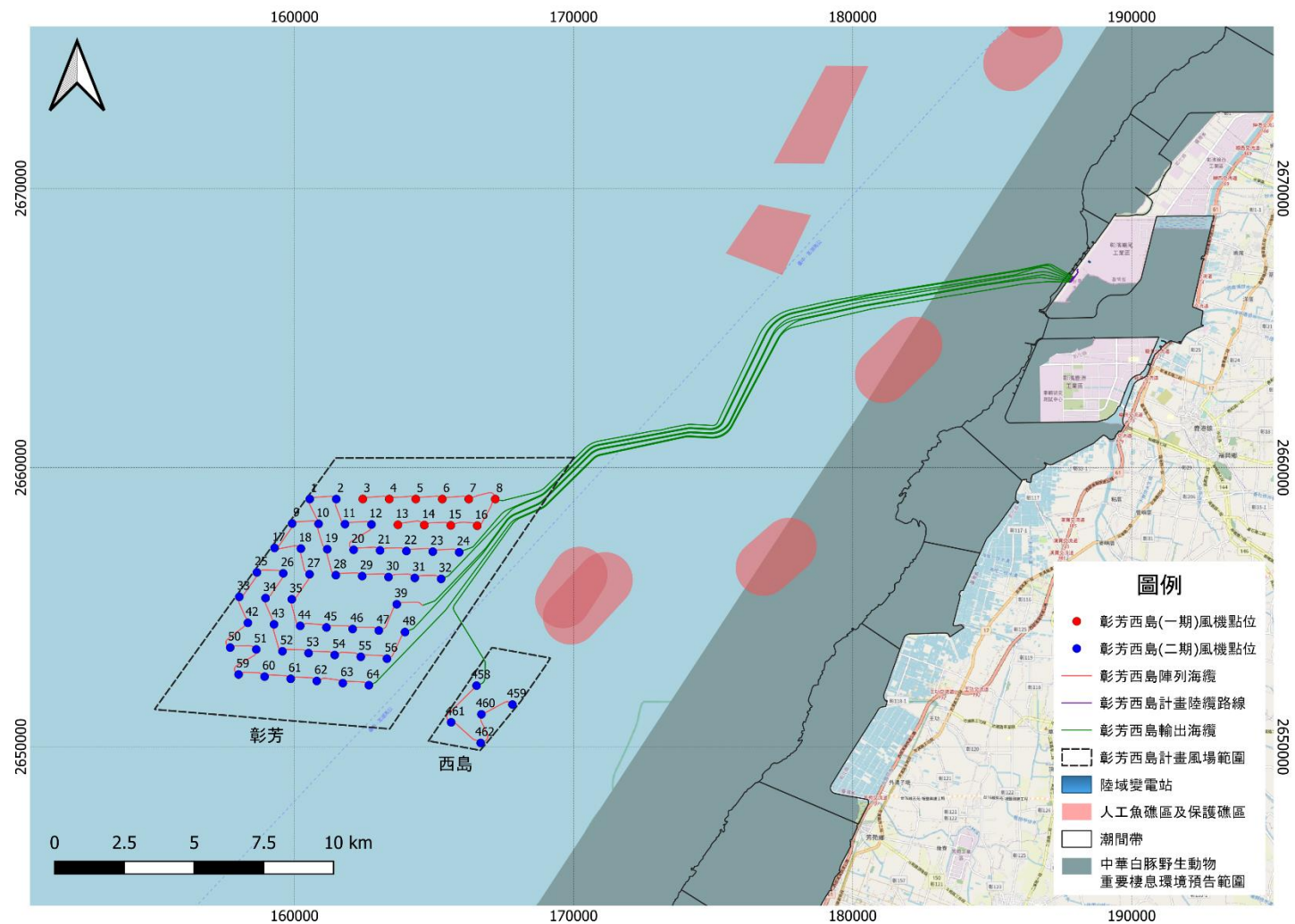


## 附件一

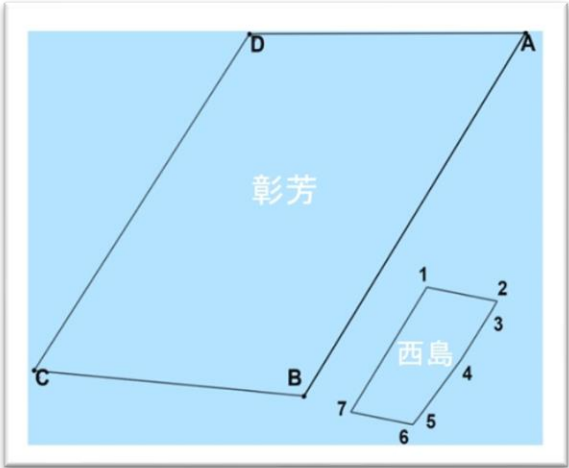
### 一、 本計畫作業範圍：

本計畫調查船，作業範圍詳如下圖所示：



風場邊界點位：

角點		X (Longitude)	Y (Latitude)
彰芳	A	120.213603	24.046205
	B	120.149263	23.958087
	C	120.066422	23.963911
	D	120.129656	24.045581
西島	1	120.185075	23.98459
	2	120.205689	23.98131
	3	120.203859	23.978631
	4	120.195309	23.967214
	5	120.182859	23.953126
	6	120.181143	23.951335
	7	120.162949	23.954277



二、 本計畫作業期程：

調查船預計於民國 111 年 10 月 12 日開始作業，至民國 111 年 11 月 12 日。

三、 本計畫施工廠商與相關聯繫人員：

施工廠商	施工期間	聯絡人員	聯絡電話	施工範圍
大川吉海事工程 有限公司	每日 00:00	許鴻茗	+886 919792790	施工範圍如 上方說明
大川吉海事工 程有限公司	~ 24:00	謝瑩燕	+886 975093019	

#### 四、 本計畫施工船舶

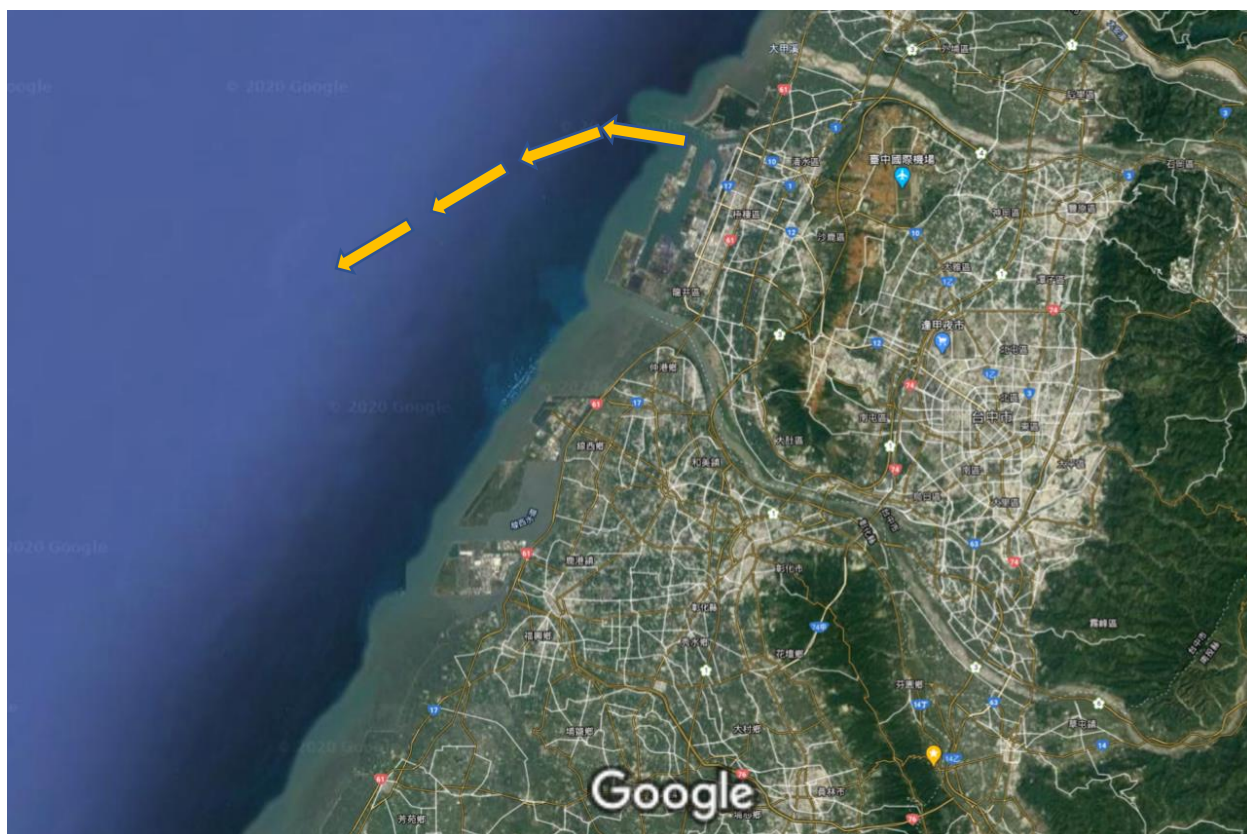
離岸工作船 – 大川吉 12 號 (Da Chuan Chi No.12)	
國籍	中華民國
呼號	BP3233
船長	17 m
船寬	8 m
最大吃水深	5 m
航速	10 knots (12 knots Max.)
噸位	49.72 T
主機	VOLVO TAMD 550 BHP*2





## 五、工作港及航行路線

作業期間以台中港為母港，且循彰化風場航道及其航行指南往返。



本計畫預計航行路線