


修正			
版次	日期	修正者	內容

機關



臺灣港務股份有限公司  
高雄港務分公司

工程名稱		高雄港A6碼頭護岸及新生地填築工程	
圖名		高雄第二港口平面圖	
圖碼		圖號	

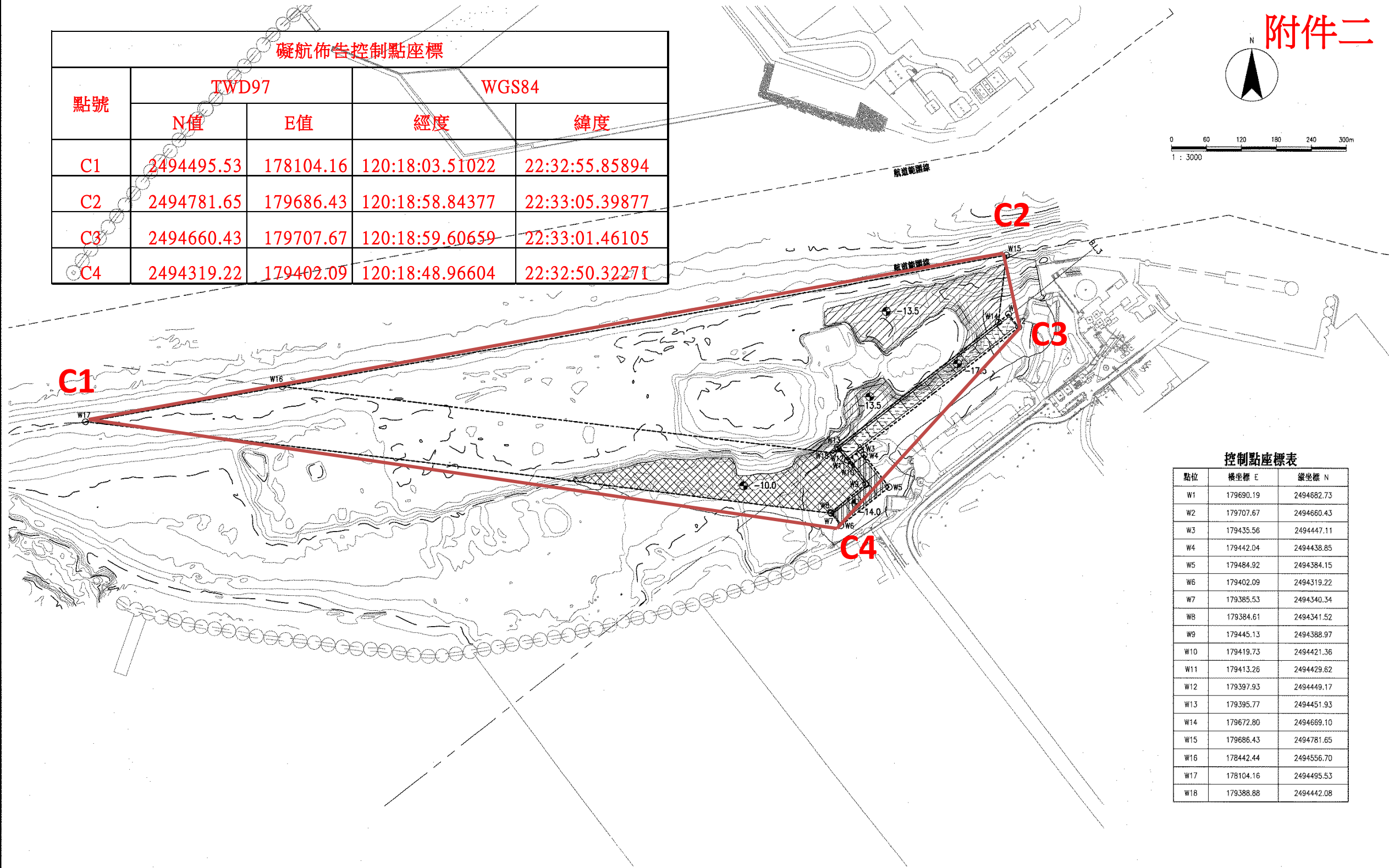


附件二





0 60 120 180 240 300m  
1 : 3000

礙航佈告控制點座標				
點號	TWD97		WGS84	
	N值	E值	經度	緯度
C1	2494495.53	178104.16	120:18:03.51022	22:32:55.85894
C2	2494781.65	179686.43	120:18:58.84377	22:33:05.39877
C3	2494660.43	179707.67	120:18:59.60659	22:33:01.46105
C4	2494319.22	179402.09	120:18:48.96604	22:32:50.32271



控制點座標表

點位	橫坐標 E	縱坐標 N
W1	179690.19	2494682.73
W2	179707.67	2494660.43
W3	179435.56	2494447.11
W4	179442.04	2494438.85
W5	179484.92	2494384.15
W6	179402.09	2494319.22
W7	179385.53	2494340.34
W8	179384.61	2494341.52
W9	179445.13	2494388.97
W10	179419.73	2494421.36
W11	179413.26	2494429.62
W12	179397.93	2494449.17
W13	179395.77	2494451.93
W14	179672.80	2494669.10
W15	179686.43	2494781.65
W16	178442.44	2494556.70
W17	178104.16	2494495.53
W18	179388.88	2494442.08

修正				機關  臺灣港務股份有限公司 高雄港務分公司	設計單位 CECI 台灣世曦 工程顧問股份有限公司	技師執業圖記 	比例尺 1 : 3000 單位 m 權名 HC-072	工程名稱 高雄港A6碼頭護岸及新生地填築工程	
版次	日期	修正者	內容					圖名 浚挖完成圖	
								圖碼 kh000-nbh std-05911100	圖號 59/209