



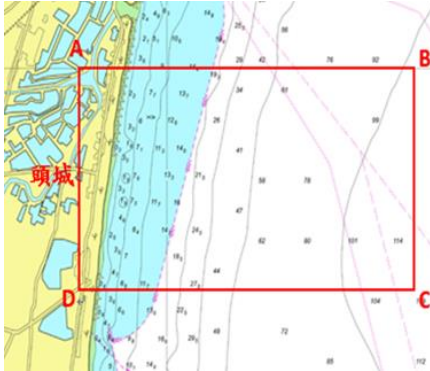
國 防 部 海 軍 司 令 部 海 域 操 演 報 告 單

分送單位 (機關)	操演單位	3546	操演區域示意圖 
內 政 部 警 政 署	操演目的	年度訓練	
基 隆 海 岸 電 臺	操演時間 (LT)	自 112 年 5 月 1、2 日	<div style="text-align: center;"> <p>每日 0500 至 1200 時止</p> <p>每日 1200 至 1800 時止</p> </div>
交 通 部 航 政 司			
交 通 部 航 港 局			
交 通 部 航 港 局 中 心	操演地點	臺灣東部宜蘭附近海域	
交 通 部 航 港 局 中 心	危險區域 經緯度 (WGS-84)	A : 24°41'00"N、121°50'00"E	
交 通 部 航 港 局 中 心		B : 24°41'00"N、121°54'00"E	
交 通 部 航 港 局 中 心		C : 24°39'00"N、121°54'00"E	
交 通 部 航 港 局 中 心		D : 24°39'00"N、121°50'00"E	
交 通 部 航 港 局 中 心			
行政院農業委員會漁業署	中心點 經緯度 (WGS-84)	24°40'00"N 121°51'00"E	
高 雄 市 政 府 海 洋 局			
海 洋 委 員 會 海 巡 署			
海 洋 委 員 會 海 巡 署 艦 隊 分 署	涵蓋危險 區域最小 半徑	2NM	
海 洋 委 員 會 海 巡 署 北 部 分 署			
海 洋 委 員 會 海 巡 署 中 部 分 署			
海 洋 委 員 會 海 巡 署 南 部 分 署	備註：		敬致 部隊長
海 洋 委 員 會 海 巡 署 東 部 分 署			
海 洋 委 員 會 海 巡 署 金 馬 澎 分 署			
海 洋 委 員 會 海 巡 署 東 南 沙 分 署			
國 家 中 山 科 學 研 究 院			
國 防 部 陸 軍 司 令 部		1. 船隻請避開相關海域以策安全。	聯絡人：一五一艦隊黃上士 軍用電話：784891 自動電話：(07)5856820 聯絡人：艦指部潘少校 軍用電話：785214 自動電話：(07) 5855232
國 防 部 空 軍 司 令 部		2. 已與國防部軍備局規格鑑測中心兵器試驗場完成協調事項，請貴場於操演期間暫停射擊。	
國 防 部 憲 兵 指 揮 部		3. 臨時變更將以電話傳真通知。	
國 防 部 參 謀 本 部 情 報 參 謀 次 長 室		4. 操演時間調整成 1200 至 1800 時。	
國 防 部 參 謀 本 部 作 戰 及 計 畫 參 謀 次 長 室			
國 防 部 參 謀 本 部 訓 練 參 謀 次 長 室			
國 防 部 電 訊 發 展 室			
國 防 部 軍 備 局 規 格 鑑 測 中 心			
兵 器 試 驗 場			
海 軍 艦 隊 指 揮 部			
海 軍 大 氣 海 洋 局			

國 防 部 海 軍 司 令 部 海 域 操 演 報 告 單

分送單位 (機關)	操演單位	3546	操演區域示意圖 
內 政 部 警 政 署	操演目的	年度訓練	
基 隆 海 岸 電 臺	操演時間 (LT)	自 112 年 5 月 1、2 日	<div style="text-align: center; margin-top: 20px;"> 敬致 部隊長 </div>
交 通 部 航 政 司		每日 0500 至 1200 時止	
交 通 部 航 港 局		每日 1200 至 1800 時止	
交 通 部 航 港 局	操演地點	臺灣東部宜蘭附近海域	
北 部 航 務 中 心			
交 通 部 航 港 局			
中 部 航 務 中 心			
交 通 部 航 港 局			
交 通 部 航 港 局	危險區域 經緯度 (WGS-84)	A : 24°45'30"N、121°49'00"E B : 24°45'30"N、121°53'00"E C : 24°43'30"N、121°53'00"E D : 24°43'30"N、121°49'00"E	
交 通 部 航 港 局			
南 部 航 務 中 心			
交 通 部 航 港 局			
東 部 航 務 中 心			
行政院農業委員會漁業署	中心點 經緯度 (WGS-84)	24°44'30"N 121°51'00"E	
高 雄 市 政 府 海 洋 局			
海 洋 委 員 會 海 巡 署			
海 洋 委 員 會 海 巡 署	涵蓋危險 區域最小 半徑	2NM	
艦 隊 分 署			
海 洋 委 員 會 海 巡 署			
北 部 分 署			
海 洋 委 員 會 海 巡 署	備註：	1. 船隻請避開相關海域以策安全。 2. 已與國防部軍備局規格鑑測中心兵器試驗場 完成協調事項，請貴場於操演期間暫停射擊。 3. 臨時變更將以電話傳真通知。 4. 操演時間調整成 1200 至 1800 時。	
海 洋 委 員 會 海 巡 署			
中 部 分 署			
海 洋 委 員 會 海 巡 署			
南 部 分 署			
海 洋 委 員 會 海 巡 署			
東 部 分 署			
海 洋 委 員 會 海 巡 署			
金 馬 澎 分 署			
海 洋 委 員 會 海 巡 署			
東 南 沙 分 署			
國家中山科學研究院	聯絡人：一五一艦隊黃上士 軍用電話：784891 自動電話：(07)5856820 聯絡人：艦指部潘少校 軍用電話：785214 自動電話：(07) 5855232		
國 防 部 陸 軍 司 令 部			
國 防 部 空 軍 司 令 部			
國 防 部 憲 兵 指 揮 部			
國 防 部 參 謀 本 部 室			
情 報 參 謀 次 長 室			
國 防 部 參 謀 本 部 作 戰 及 計 畫 參 謀 次 長 室			
國 防 部 參 謀 本 部 室			
訓 練 參 謀 次 長 室			
國 防 部 電 訊 發 展 室			
國 防 部 軍 備 局 規 格 鑑 測 中 心			
兵 器 試 驗 場			
海 軍 艦 隊 指 揮 部			
海 軍 大 氣 海 洋 局			

國 防 部 海 軍 司 令 部 海 域 操 演 報 告 單


分送單位 (機關)	操演單位	3546	操演區域示意圖 
內 政 部 警 政 署	操演目的	年度訓練	
基 隆 海 岸 電 臺	操演時間 (LT)	自 112 年 5 月 1 →2、3 日	<div style="text-align: center;"> 每日 0500 至 1200 時止 每日 1200 至 1600 時止 </div>
交 通 部 航 政 司			
交 通 部 航 港 局			
交 通 部 航 港 局 中 心	操演地點	臺灣東部宜蘭附近海域	
交 通 部 航 港 局 中 心	危險區域 經緯度 (WGS-84)	A : 24°50'00"N、121°49'00"E	
交 通 部 航 港 局 中 心		B : 24°50'00"N、121°53'00"E	
交 通 部 航 港 局 中 心		C : 24°48'00"N、121°53'00"E	
交 通 部 航 港 局 中 心		D : 24°48'00"N、121°49'00"E	
交 通 部 航 港 局 中 心			
行政院農業委員會漁業署			
高 雄 市 政 府 海 洋 局	中心點 經緯度 (WGS-84)	24°49'00"N 121°51'00"E	
海 洋 委 員 會 海 巡 署	涵蓋危險 區域最小 半徑	2NM	
海 洋 委 員 會 海 巡 署 艦 隊 分 署			
海 洋 委 員 會 海 巡 署 北 部 分 署			
海 洋 委 員 會 海 巡 署 中 部 分 署			
海 洋 委 員 會 海 巡 署 南 部 分 署	備註：	<ol style="list-style-type: none"> 1. 船隻請避開相關海域以策安全。 2. 已與國防部軍備局規格鑑測中心兵器試驗場完成協調事項，請貴場於操演期間暫停射擊。 3. 臨時變更將以電話傳真通知。 4. 操演時間調整成 1200 至 1600 時。 	
海 洋 委 員 會 海 巡 署 東 部 分 署			
海 洋 委 員 會 海 巡 署 金 馬 澎 分 署			
海 洋 委 員 會 海 巡 署 東 南 沙 分 署			
國家中山科學研究院			
國 防 部 陸 軍 司 令 部			
國 防 部 空 軍 司 令 部			
國 防 部 憲 兵 指 揮 部			
國 防 部 參 謀 本 部 情 報 參 謀 次 長 室			
國 防 部 參 謀 本 部 作 戰 及 計 畫 參 謀 次 長 室			
國 防 部 參 謀 本 部 訓 練 參 謀 次 長 室			
國 防 部 電 訊 發 展 室			
國防部軍備局規格鑑測中心			
兵 器 試 驗 場			
海 軍 艦 隊 指 揮 部			
海 軍 大 氣 海 洋 局			

敬致

部隊長

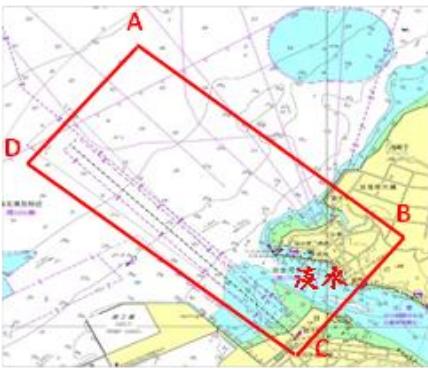
聯絡人：一五一艦隊黃上士
 軍用電話：784891
 自動電話：(07)5856820
 聯絡人：艦指部潘少校
 軍用電話：785214
 自動電話：(07) 5855232

國 防 部 海 軍 司 令 部 海 域 操 演 報 告 單

分送單位 (機關)	操演單位	3546	操演區域示意圖 
內 政 部 警 政 署	操演目的	年度訓練	
基 隆 海 岸 電 臺	操演時間 (LT)	自 112 年 5 月 2 3、4 日 每日 0500 至 1200 時止	
交 通 部 航 政 司			
交 通 部 航 港 局			
交 通 部 航 港 局 中 心	操演地點	臺灣東北部附近海域	
交 通 部 航 港 局 中 心	危險區域 經緯度 (WGS-84)	A : 25°14'30"N、121°37'40"E B : 25°16'30"N、121°40'20"E C : 25°14'36"N、121°42'06"E D : 25°12'30"N、121°39'28"E	
交 通 部 航 港 局 中 心			
交 通 部 航 港 局 中 心			
交 通 部 航 港 局 中 心			
交 通 部 航 港 局 中 心			
行政院農業委員會漁業署	中心點 經緯度 (WGS-84)	25°14'30"N 121°40'00"E	
高雄市政府海洋局			
海 洋 委 員 會 海 巡 署	涵蓋危險 區域最小 半徑	1.5NM	
海 洋 委 員 會 海 巡 署 艦 隊 分 署			
海 洋 委 員 會 海 巡 署 北 部 分 署			
海 洋 委 員 會 海 巡 署 中 部 分 署			
海 洋 委 員 會 海 巡 署 南 部 分 署			
海 洋 委 員 會 海 巡 署 東 部 分 署	敬致 <div style="text-align: center;">部隊長</div>		
海 洋 委 員 會 海 巡 署 金 馬 澎 分 署			
海 洋 委 員 會 海 巡 署 東 南 沙 分 署			
國家中山科學研究院			
國 防 部 陸 軍 司 令 部			
國 防 部 空 軍 司 令 部			
國 防 部 憲 兵 指 揮 部			
國 防 部 參 謀 本 部 情 報 參 謀 次 長 室			
國 防 部 參 謀 本 部 作 戰 及 計 畫 參 謀 次 長 室			
國 防 部 參 謀 本 部 訓 練 參 謀 次 長 室			
國 防 部 電 訊 發 展 室	聯絡人：一五一艦隊黃上士 軍用電話：784891 自動電話：(07)5856820 聯絡人：艦指部潘少校 軍用電話：785214 自動電話：(07) 5855232		
海 軍 艦 隊 指 揮 部			
海 軍 大 氣 海 洋 局			


- 備註：
1. 船隻請避開相關海域以策安全。
 2. 臨時變更將以電話傳真通知。

國 防 部 海 軍 司 令 部 海 域 操 演 報 告 單

分送單位 (機關)	操演單位	3546	操演區域示意圖 
內 政 部 警 政 署	操演目的	年度訓練	
基 隆 海 岸 電 臺	操演時間 (LT)	自 112 年 5 月 8、9、15 日	<div style="text-align: center; margin-bottom: 20px;"> 每日 0500 至 1200 時止 每日 0800 至 1400 時止 </div>
交 通 部 航 政 司		每日 0500 至 1200 時止	
交 通 部 航 港 局		每日 0800 至 1400 時止	
交 通 部 航 港 局 中 心	操演地點	臺灣北部淡水河附近海域	
交 通 部 航 港 局 中 心	危險區域 經緯度 (WGS-84)	A : 25°13'46"N、121°22'36"E	
交 通 部 航 港 局 中 心		B : 25°11'08"N、121°26'00"E	
交 通 部 航 港 局 中 心		C : 25°09'36"N、121°24'36"E	
交 通 部 航 港 局 中 心		D : 25°12'12"N、121°21'12"E	
交 通 部 航 港 局 中 心			
行政院農業委員會漁業署			
高 雄 市 政 府 海 洋 局	中心點	25°11'36"N	
海 洋 委 員 會 海 巡 署	經緯度 (WGS-84)	121°23'36"E	
海 洋 委 員 會 海 巡 署 艦 隊 分 署	涵蓋危險 區域最小 半徑	2NM	
海 洋 委 員 會 海 巡 署 北 部 分 署			
海 洋 委 員 會 海 巡 署 中 部 分 署			
海 洋 委 員 會 海 巡 署 南 部 分 署	敬致 <div style="text-align: center; margin-top: 20px;">部隊長</div>		
海 洋 委 員 會 海 巡 署 東 部 分 署			
海 洋 委 員 會 海 巡 署 金 馬 澎 分 署			
海 洋 委 員 會 海 巡 署 東 南 沙 分 署			
國家中山科學研究院			
國 防 部 陸 軍 司 令 部			
國 防 部 空 軍 司 令 部			
國 防 部 憲 兵 指 揮 部			
國 防 部 參 謀 本 部 情 報 參 謀 次 長 室			
國 防 部 參 謀 本 部 作 戰 及 計 畫 參 謀 次 長 室			
國 防 部 參 謀 本 部 訓 練 參 謀 次 長 室			
國 防 部 電 訊 發 展 室	聯絡人：一五一艦隊黃上士 軍用電話：784891 自動電話：(07)5856820 聯絡人：艦指部潘少校 軍用電話：785214 自動電話：(07) 5855232		
海 軍 艦 隊 指 揮 部			
海 軍 大 氣 海 洋 局			

- 備註：
1. 船隻請避開相關海域以策安全。
 2. 臨時變更將以電話傳真通知。
 3. 操演時間調整成 0800 至 1400 時。

國 防 部 海 軍 司 令 部 海 域 操 演 報 告 單


分送單位 (機關)	操演單位	3546	操演區域示意圖 
內 政 部 警 政 署	操演目的	年度訓練	
基 隆 海 岸 電 臺	操演時間 (LT)	自 112 年 5 月 9、10、16 日	<div style="text-align: center;"> <p>每日 0500 至 1200 時止</p> <p>每日 0900 至 1200 時止</p> </div>
交 通 部 航 政 司		每日 0500 至 1200 時止	
交 通 部 航 港 局		每日 0900 至 1200 時止	
交 通 部 航 港 局 中 心	操演地點	臺灣北部臺北附近海域	
交 通 部 航 港 局 中 心	危險區域 經緯度 (WGS-84)	A : 25°08'48"N、121°19'06"E	
交 通 部 航 港 局 中 心		B : 25°08'48"N、121°19'42"E	
交 通 部 航 港 局 中 心		C : 25°07'24"N、121°19'42"E	
交 通 部 航 港 局 中 心		D : 25°07'24"N、121°19'06"E	
交 通 部 航 港 局 中 心			
行政院農業委員會漁業署	中心點 經緯度 (WGS-84)	25°08'09"N 121°19'24"E	
高雄市政府海洋局			
海 洋 委 員 會 海 巡 署	涵蓋危險 區域最小 半徑	1.3NM	
海 洋 委 員 會 海 巡 署 艦 隊 分 署			
海 洋 委 員 會 海 巡 署 北 部 分 署			
海 洋 委 員 會 海 巡 署 中 部 分 署			
海 洋 委 員 會 海 巡 署 南 部 分 署	備註： 1. 船隻請避開相關海域以策安全。 2. 臨時變更將以電話傳真通知。 3. 操演時間調整成 0900 至 1200 時。		
海 洋 委 員 會 海 巡 署 東 部 分 署			
海 洋 委 員 會 海 巡 署 金 馬 澎 分 署			
海 洋 委 員 會 海 巡 署 東 南 沙 分 署			
國家中山科學研究院			
國 防 部 陸 軍 司 令 部			
國 防 部 空 軍 司 令 部			
國 防 部 憲 兵 指 揮 部			
國 防 部 參 謀 本 部 情 報 參 謀 次 長 室			
國 防 部 參 謀 本 部 作 戰 及 計 畫 參 謀 次 長 室			
國 防 部 參 謀 本 部 訓 練 參 謀 次 長 室			
國 防 部 電 訊 發 展 室			
海 軍 艦 隊 指 揮 部			
海 軍 大 氣 海 洋 局			

敬致

部隊長

聯絡人：一五一艦隊黃上士
 軍用電話：784891
 自動電話：(07)5856820
 聯絡人：艦指部潘少校
 軍用電話：785214
 自動電話：(07)5855232

國防部海軍司令部海域操演報告單

分送單位（機關）	操演單位	3546	操演區域示意圖	
內政部警政署	操演目的	年度訓練		
基隆海岸電臺	操演時間 (LT)	自 112 年 5 月 9、10、16 日 每日 0500 至 1200 時止 每日 1200 至 1600 時止		
交通部航政司				
交通部航港局				
交通部航港局 北部航務中心	操演地點	臺灣北部桃園附近海域		
交通部航港局 中部航務中心	危險區域 經緯度 (WGS-84)	A：25°04′50"N、121°02′24"E B：25°05′50"N、121°04′18"E C：25°03′12"N、121°06′00"E D：25°02′12"N、121°04′00"E		
交通部航港局 南部航務中心				
交通部航港局 東部航務中心				
行政院農業委員會漁業署				
高雄市政府海洋局				
海洋委員會海巡署	中心點 經緯度 (WGS-84)	25°04′00"N 121°04′00"E		敬致 部隊長
海洋委員會海巡署 艦隊分署	涵蓋危險 區域最小 半徑	1.5NM		
海洋委員會海巡署 北部分署				
海洋委員會海巡署 中部分署				
海洋委員會海巡署 南部分署				
海洋委員會海巡署 東部分署				
海洋委員會海巡署 金門澎湖分署	備註： 1. 船隻請避開相關海域以策安全。 2. 臨時變更將以電話傳真通知。 3. 操演時間調整成 1200 至 1600 時。			
海洋委員會海巡署 東南沙分署				
國家中山科學研究院				
國防部陸軍司令部				
國防部空軍司令部				
國防部憲兵指揮部				
國防部參謀本部 情報參謀次長室				
國防部參謀本部作戰及計畫 參謀次長室				
國防部參謀本部 訓練參謀次長室				
國防部電訊發展室				
海軍艦隊指揮部	聯絡人：一五一艦隊黃上士 軍用電話：784891 自動電話：(07)5856820 聯絡人：艦指部潘少校 軍用電話：785214 自動電話：(07)5855232			
海軍大氣海洋局				