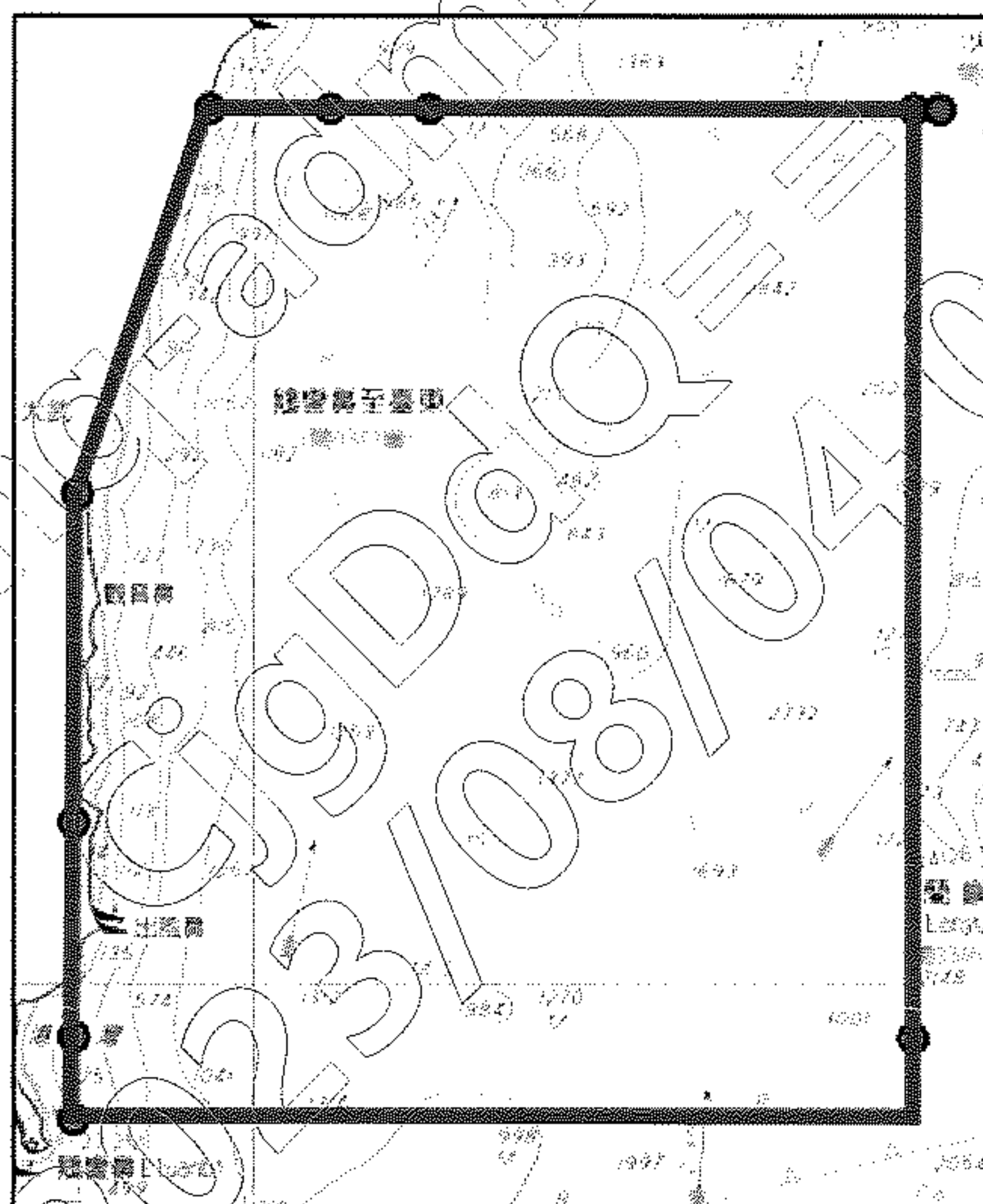


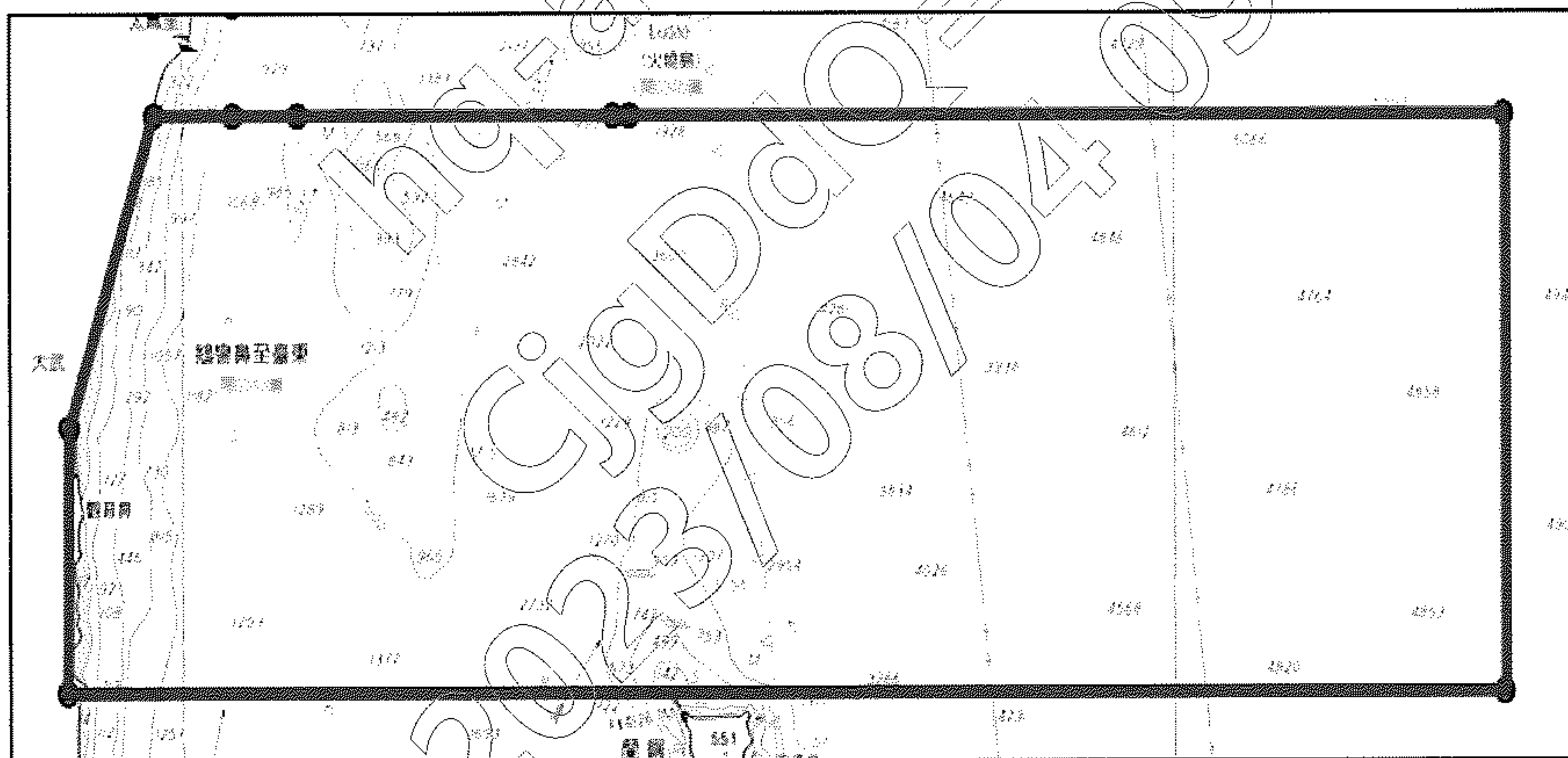
空軍 112 年度「重要操演」東南部地區海域管制申請單

實施日期	實施時間	使用海域	備註
112 年 8 月 8 日 預備日： 8 月 9、10、11、14 日	0000-1530 海域關閉	警戒一區： 223200N 1205736E 223200N 1212600E 215500N 1212600E 215500N 1205300E 221900N 1205300E 以上各點連線區域。	※備註： 1、實彈射擊期間派遣聯絡官至信號臺、安檢所負責航管協調作業。 2、承辦人：楊凱麟少校 軍用電話：274314 自動電話：(02)2377-1744 手機：0928-528173
112 年 8 月 15 日	0000-1530 海域關閉		
112 年 8 月 16 日 預備日： 8 月 18、21-25 日	2200(前乙日)-1530(當日) 海域關閉		
112 年 8 月 17 日	0000-1530 海域關閉		



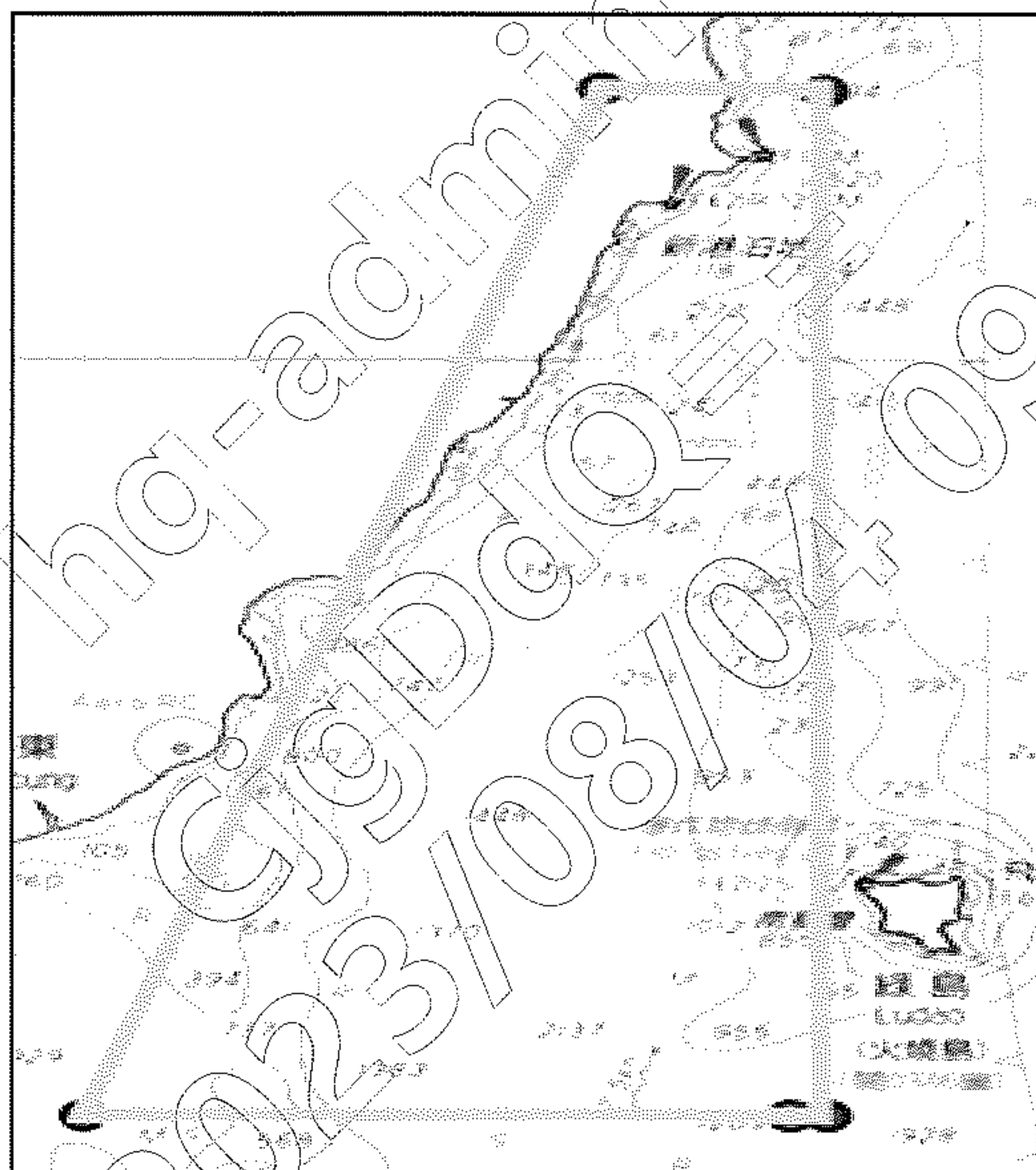
空軍 112 年度重要操演－東南部地區海域管制申請單

實施日期	實施時間	使用空域	備註
112 年 8 月 8 日 預備日： 8 月 9、10、11、14 日	0000-0740 海域關閉	警戒二區： 223200N 1205736E 223200N 1222600E 220600N 1222600E 220600N 1205300E 221900N 1205300E 以上各點連線區域。	※備註： 1、實彈射擊期間派遣聯絡官至信號臺、安檢所負責航管協調作業。 2、承辦人：楊凱麟少校 軍用電話：274314 自動電話：(02)2377-1744 手機：0928-528173
112 年 8 月 15 日	0000-0740 海域關閉		
112 年 8 月 16 日 預備日： 8 月 18、21-25 日	2200(前乙日)-0740(當日) 海域關閉		
112 年 8 月 17 日	0000-0740 海域關閉		



空軍 112 年度重要操演－東南部地區海域管制申請單

實施日期	實施時間	使用空域	備註
112 年 8 月 15 日 預備日： 8 月 16-18、21-25 日	0000-0700 海域關閉	警戒三區： 223200N 1210700E 231000N 1212100E 231000N 1212700E 223200N 1212700E 以上各點連線區域。	※備註： 1、實彈射擊期間派遣聯絡官至信號臺、安檢所負責航管協調作業。 2、承辦人：楊凱麟少校 軍用電話：274314 自動電話：(02)2377-1744 手機：0928-528173






國防部空軍司令部航船布告

中華民國 112 年 8 月 日

台灣四周海域 - 軍事操演(警戒一區)

依 據	依國防部空軍司令部112年8月 日國空戰整字第	號函
說 明	辦理。	
	112年8月8-11、14-18、20-25日在下列位址連線範圍內進行軍事操演，禁止進入該操演水域，以惟航行安全。	
位 置	北緯22°32'00"，東經120°57'36"。	
	北緯22°32'00"，東經121°26'00"。	
	北緯21°55'00"，東經121°26'00"。	
	北緯21°55'00"，東經120°53'00"。	
	北緯22°19'00"，東經120°53'00"。*WGS84	



NOTICE TO MARINERS

Published by Air Force Command Headquarter, MND, R.O.C.

		Aug , 2023
	Taiwan Around Waters - Military exercise (WARNING AREA NO.1)	
Source	Republic of China Air Force Headquarter, letter No.	dated
	Aug , 2023.	
Details	Military exercise will be undertaken on Aug 8-11、14-18、20-25, 2023, all vessels are prohibited from sailing the exercise waters.	
Positions	Lat. 22°32'00" N., Long. 120°57'36" E.	
	Lat. 22°32'00" N., Long. 121°26'00" E.	
	Lat. 21°55'00" N., Long. 121°26'00" E.	
	Lat. 21°55'00" N., Long. 120°53'00" E.	
	Lat. 22°19'00" N., Long. 120°53'00" E. *WGS84	



國防部空軍司令部航船布告

中華民國 112 年 8 月 日

台灣四周海域 - 軍事操演(警戒二區)

依 據 依國防部空軍司令部112年8月 日國空戰整字第 號函辦
理。
說 明 112年8月8-11、14-18、20-25日在下列位址連線範圍內進行軍事操
演，禁止進入該操演水域，以惟航行安全。
位 置 北緯22°32'00"，東經120°57'36"。
北緯22°32'00"，東經122°26'00"。
北緯22°06'00"，東經122°26'00"。
北緯22°06'00"，東經122°53'00"。
北緯22°19'00"，東經120°53'00"。*WGS84



NOTICE TO MARINERS

Published by Air Force Command Headquarter, MND, R.O.C.

Aug , 2023

Taiwan Around Waters - Military exercise (WARNING AREA NO.2)

Source Republic of China Air Force Headquarter, letter No. dated
Aug , 2023.
Details Military exercise will be undertaken on Aug 8-11、14-18、20-25,
2023, all vessels are prohib ited from sailing the exercise waters.
Positions Lat. 22°32'00" N., Long. 120°57'36" E.
Lat. 22°32'00" N., Long. 122°26'00" E.
Lat. 22°06'00" N., Long. 122°26'00" E.
Lat. 22°06'00" N., Long. 120°53'00" E.
Lat. 22°19'00" N., Long. 120°53'00" E. *WGS84




國防部空軍司令部航船布告

中華民國 112 年 8 月 日

台灣四周海域 - 軍事操演(警戒三區)

依 據 依國防部空軍司令部112年8月 日國空戰整字第 號函辦
理。
說 明 112年8月15-18、21-25日在下列位址連線範圍內進行軍事操演，禁
止進入該操演水域，以惟航行安全。
位 置 北緯22°32'00"，東經121°07'00"。
北緯23°10'00"，東經121°21'00"。
北緯23°10'00"，東經121°27'00"。
北緯22°32'00"，東經121°27'00"。*WGS84



NOTICE TO MARINERS

Published by Air Force Command Headquarter, MND, R.O.C.

Aug , 2023

Taiwan Around Waters - Military exercise (WARNING AREA NO.3)

Source Republic of China Air Force Headquarter, letter No. dated
Aug , 2023.
Details Military exercise will be undertaken on Aug 15-18、21-25, 2023, all
vessels are prohibited from sailing the exercise waters.
Positions Lat. 22°32'00" N., Long. 121°07'00" E.
Lat. 23°10'00" N., Long. 121°21'00" E.
Lat. 23°10'00" N., Long. 121°27'00" E.
Lat. 22°32'00" N., Long. 121°27'00" E. *WGS84