

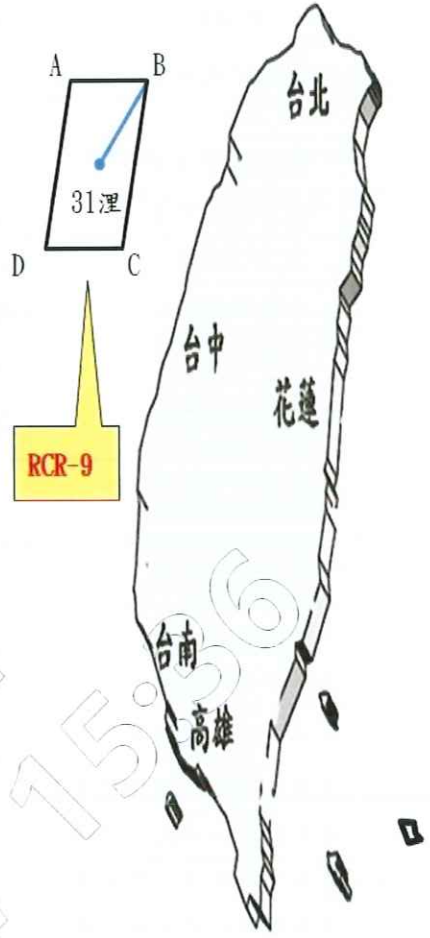
國防部空軍司令部對空（海）實彈射擊報告單

分送單位（機關）	射擊單位	63801 部隊	<p>射擊危險區域要圖</p>
科技部	射擊目的	年度訓練	
內政部警政署	射擊時間	112 年 10 月 2-6、11-13、16-20、23-27、30-31 日，每日 0700-1000、1400-1700 時。	
民用航空局			
飛航服務總臺			
基隆海岸電臺	射擊地點	RCR-6	
交通部航港局	使用武器	飛機武器射擊	
交通部航政司	射擊彈數	依年度射擊計畫實施	
交通部航港局 北部航務中心	高度起算	AMSL	
交通部航港局 中部航務中心	座標系統	WGS 84	
交通部航港局 南部航務中心	<p>對空域 對海域 危險區域 (經緯度)</p> <p>以 222654N 1203529E 為中心，5NM 為半徑所含之範圍，高度：0-12,000 呎。</p>		
交通部航港局 東部航務中心			
行政院 農業部漁業署			
高雄市政府海洋局			
海洋委員會海巡署			
海洋委員會海巡署艦隊分署			
海洋委員會海巡署北部分署			
海洋委員會海巡署中部分署			
海洋委員會海巡署南部分署			
海洋委員會海巡署東部分署			
海洋委員會海巡署金馬澎分署	<p>危險區域 中心點</p> <p>22°26'54" N 120°35'29" E</p>		
海洋委員會海巡署東南沙分署			
國家中山科學研究院			
國防部戰情中心	最小半徑	5NM	<p>敬致</p> <p>部隊長</p>
國防部參謀本部 情報參謀次長室			
國防部參謀本部 訓練參謀次長室	最大彈道 高度	0~12,000 呎	
國防部陸軍司令部			
國防部海軍司令部	<p>備註：</p> <p>1. 實際執行之空管範圍及期程以民航局所發佈為準。</p> <p>2. 船隻及航空器請避開測試海、空域以策安全。</p> <p>3. 臨時變更將以電話傳真通知。</p>	<p>連絡人：吳爵戎少校</p> <p>軍用電話：773308</p> <p>自動電話：(08)7656111</p>	
國防部空軍司令部			
國防部憲兵指揮部			
國防部電訊發展室			
國防部全民防衛動員署 後備指揮部			
空軍作戰指揮部			
陸軍司令部後勤指揮部			

國防部空軍司令部對空（海）實彈射擊報告單

分送單位（機關）	射擊單位	63800、63501、63101、63301、62810、63401 部隊	射擊危險區域要圖
科技部	射擊目的	年度訓練	
內政部警政署	射擊時間	112 年 10 月 2-6、11-13、16-20、23-27、30-31 日，每日 0700-2200 時。	<div>敬致 部隊長</div>
民用航空局			
飛航服務總臺			
基隆海岸電臺	射擊地點	RCR-7	
交通部航港局	使用武器	飛機武器射擊	
交通部航政司	射擊彈數	依年度射擊計畫實施	
交通部航港局 北部航務中心	高度起算	AMSL	
交通部航港局 中部航務中心	座標系統	WGS 84	
交通部航港局 南部航務中心	對空域 對海域 危險區域 (經緯度)	以 231818N 1192033E 為中心，2.6NM 為半徑所含之範圍，高度 0-15,000 呎；另含以上述中心，6.5NM 為半徑，除去上述範圍及 360 度順時針至 180 度所含之範圍，高度：0-4,000 呎。	
交通部航港局 東部航務中心			
行政院 農業部漁業署			
高雄市政府海洋局			
海洋委員會海巡署			
海洋委員會海巡署艦隊分署			
海洋委員會海巡署北部分署			
海洋委員會海巡署中部分署			
海洋委員會海巡署南部分署			
海洋委員會海巡署東部分署			
海洋委員會海巡署金馬澎分署	危險區域 中心點	23°18'18" N 119°20'33" E	
海洋委員會海巡署東南沙分署			
國家中山科學研究院			
國防部戰情中心	最小半徑	6.5NM	聯絡人：蔡嘉哲少校 軍用電話：576305 自動電話：(05)2854087
國防部參謀本部 情報參謀次長室	最大彈道 高度	0~15,000 呎	
國防部參謀本部 訓練參謀次長室	備註： 1.實際執行之空管範圍及期程以民航局所發佈為準。 2.船隻及航空器請避開測試海、空域以策安全。 3.臨時變更將以電話傳真通知。		
國防部陸軍司令部			
國防部海軍司令部			
國防部空軍司令部			
國防部憲兵指揮部			
國防部電訊發展室			
國防部全民防衛動員署 後備指揮部	空軍作戰指揮部		
陸軍司令部後勤指揮部			

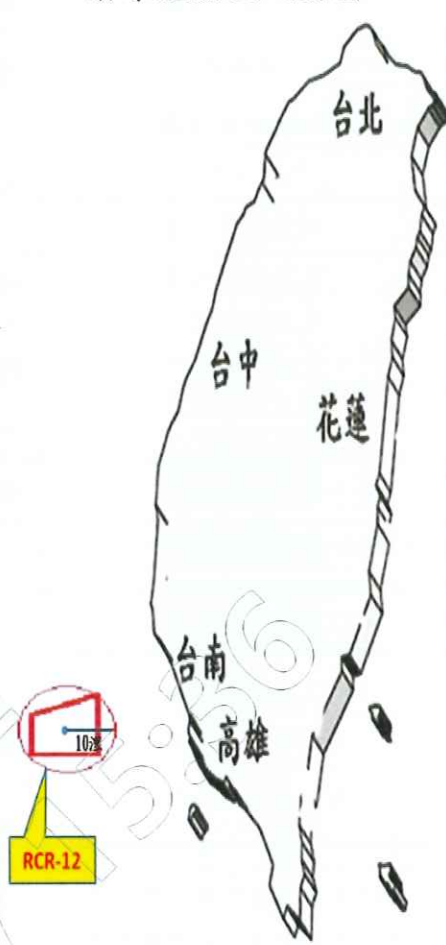
國防部空軍司令部對空（海）實彈射擊報告單

分送單位（機關）	射擊單位	63201、63301、63800 部隊	射擊危險區域要圖 
科技部	射擊目的	年度訓練	
內政部警政署	射擊時間	112 年 10 月 2-6、11-13、16-20、23-27、30-31 日，每日 0700-1800 時。	
民用航空局			
飛航服務總臺			
基隆海岸電臺	射擊地點	RCR-9	<div>敬致</div> <div>部隊長</div>
交通部航港局	使用武器	飛機武器射擊	
交通部航政司	射擊彈數	依年度射擊計畫實施	
交通部航港局北部航務中心	高度起算	AMSL	
交通部航港局中部航務中心	座標系統	WGS 84	
交通部航港局南部航務中心	對空域 對海域 危險區域 (經緯度)	以 252000N1203700E 為中心，連接下列四點為範圍： 254800N 1204800E 254800N 1212000E 245200N 1202300E 245200N 1195500E 254800N 1204800E 高度 0-30,000 呎	
交通部航港局東部航務中心			
行政院農業部漁業署			
高雄市政府海洋局			
海洋委員會海巡署			
海洋委員會海巡署艦隊分署			
海洋委員會海巡署北部分署			
海洋委員會海巡署中部分署			
海洋委員會海巡署南部分署			
海洋委員會海巡署東部分署			
海洋委員會海巡署金馬澎分署	危險區域 中心點	25°20'00"N 120°37'00"E	
海洋委員會海巡署東南沙分署			
國家中山科學研究院			
國防部戰情中心	最小半徑	31NM	敬致
國防部參謀本部情報參謀次長室			
國防部參謀本部訓練參謀次長室			
國防部陸軍司令部			
國防部海軍司令部	最大彈道 高度	0~30,000 呎	部隊長
國防部空軍司令部			
國防部憲兵指揮部	備註： 1. 實際執行之空管範圍及期程以民航局所發佈為準。 2. 船隻及航空器請避開測試海、空域以策安全。 3. 臨時變更將以電話傳真通知。		連絡人：賴亦瑄上尉 軍用電話：373306 自動電話：(03)5335307
國防部電訊發展室			
國防部全民防衛動員署後備指揮部			
空軍作戰指揮部			
陸軍司令部後勤指揮部			


國防部空軍司令部對空（海）實彈射擊報告單

分送單位（機關）	射擊單位	63201、63301、63800 部隊	射擊危險區域要圖 		
科技部	射擊目的	年度訓練			
內政部警政署	射擊時間	112 年 10 月 2-6、11-13、16-20、23-27、30-31 日，每日 0700-1630 時。			
民用航空局					
飛航服務總臺					
基隆海岸電臺	射擊地點	RCR-11			
交通部航港局	使用武器	飛機武器射擊			
交通部航政司	射擊彈數	依年度射擊計畫實施			
交通部航港局北部航務中心	高度起算	AMSL			
交通部航港局中部航務中心	座標系統	WGS 84			
交通部航港局南部航務中心	對空域 對海域 危險區域 (經緯度)	以 242400N 1194600E 為中心，連接下列四點為範圍： A：244800N 1195000E B：244800N 1202000E C：235500N 1192700E D：241000N 1190800E 高度 0-20,000 呎			
交通部航港局東部航務中心					
行政院農業部漁業署					
高雄市政府海洋局					
海洋委員會海巡署					
海洋委員會海巡署艦隊分署					
海洋委員會海巡署北部分署	危險區域 中心點	24°24'00"N 119°46'00"E			
海洋委員會海巡署中部分署					
海洋委員會海巡署南部分署					
海洋委員會海巡署東部分署					
海洋委員會海巡署金馬澎分署					
海洋委員會海巡署東南沙分署					
國家中山科學研究院	最小半徑	5NM	敬致 部隊長		
國防部戰情中心				最大彈道 高度	0~20,000 呎
國防部參謀本部 情報參謀次長室					
國防部參謀本部 訓練參謀次長室	備註： 1.實際執行之空管範圍及期程以民航局所發佈為準。 2.船隻及航空器請避開測試海、空域以策安全。 3.臨時變更將以電話傳真通知。	連絡人：張承益少校 軍用電話：573313 自動電話：(04)25623411			
國防部陸軍司令部					
國防部海軍司令部					
國防部空軍司令部					
國防部憲兵指揮部					
國防部電訊發展室					
國防部全民防衛動員署 後備指揮部	空軍作戰指揮部	陸軍司令部後勤指揮部			
國防部全民防衛動員署 後備指揮部					
空軍作戰指揮部					
陸軍司令部後勤指揮部					

國防部空軍司令部對空（海）實彈射擊報告單

分送單位（機關）	射擊單位	63201、63301、63800 部隊	射擊危險區域要圖 
科技部	射擊目的	年度訓練	
內政部警政署	射擊時間	112 年 10 月 2-6、11-13、16-20、23-27、30-31 日，每日 0700-1700 時。	
民用航空局			
飛航服務總臺			
基隆海岸電臺	射擊地點	RCR-12	
交通部航港局	使用武器	飛機武器射擊	
交通部航政司	射擊彈數	依年度射擊計畫實施	
交通部航港局 北部航務中心	高度起算	AMSL	
交通部航港局 中部航務中心	座標系統	WGS 84	
交通部航港局 南部航務中心	對空域 對海域 危險區域 (經緯度)	順序連接下列各點所含之區域： 22°34'N、118°55'E 22°59'N、119°39'E 22°16'N、119°37'E 22°21'N、118°55'E	
交通部航港局 東部航務中心			
行政院 農業部漁業署			
高雄市政府海洋局			
海洋委員會海巡署			
海洋委員會海巡署艦隊分署			
海洋委員會海巡署北部分署			
海洋委員會海巡署中部分署			
海洋委員會海巡署南部分署			
海洋委員會海巡署東部分署			
海洋委員會海巡署金馬澎分署	危險區域 中心點	22°32' N 119°18' E	
海洋委員會海巡署東南沙分署			
國家中山科學研究院			
國防部戰情中心	最小半徑	10NM	
國防部參謀本部 情報參謀次長室			
國防部參謀本部 訓練參謀次長室			
國防部陸軍司令部	最大彈道 高度	0~25,000 呎	
國防部海軍司令部			
國防部空軍司令部			
國防部憲兵指揮部	備註： 1.實際執行之空管範圍及期程以民航局所發佈為準。 2.船隻及航空器請避開測試海、空域以策安全。 3.臨時變更將以電話傳真通知。	聯絡人：羅大鈞上尉 軍用電話：軍用 974303 自動電話：0963229772	
國防部電訊發展室			
國防部全民防衛動員署 後備指揮部			
空軍作戰指揮部			
陸軍司令部後勤指揮部			

國防部空軍司令部對空（海）實彈射擊報告單

分送單位（機關）	射擊單位	63201、63401、63800 部隊	射擊危險區域要圖 
科技部	射擊目的	年度訓練	
內政部警政署	射擊時間	112 年 10 月 2-6、11-13、16-20、23-27、30-31 日，每日 0700-1700 時。	
民用航空局			
飛航服務總臺			
基隆海岸電臺	射擊地點	RCR-17	
交通部航港局	使用武器	飛機武器射擊	
交通部航政司	射擊彈數	依年度射擊計畫實施	
交通部航港局北部航務中心	高度起算	AMSL	
交通部航港局中部航務中心	座標系統	WGS 84	
交通部航港局南部航務中心	對空域 對海域 危險區域 (經緯度)	以 232630N 1222130E 為中心，連接下列四點為範圍： A：234300N 1220500E B：234300N 1223800E C：232000N 1223800E D：230000N 1220500E 高度 0-30,000 呎	
交通部航港局東部航務中心			
行政院農業部漁業署			
高雄市政府海洋局			
海洋委員會海巡署			
海洋委員會海巡署艦隊分署			
海洋委員會海巡署北部分署			
海洋委員會海巡署中部分署			
海洋委員會海巡署南部分署			
海洋委員會海巡署東部分署			
海洋委員會海巡署金馬澎分署	危險區域 中心點	23°26'30" N 122°21'30" E	
海洋委員會海巡署東南沙分署			
國家中山科學研究院			
國防部戰情中心	最小半徑	31NM	
國防部參謀本部情報參謀次長室			
國防部參謀本部訓練參謀次長室	最大彈道 高度	0~30,000 呎	
國防部陸軍司令部			
國防部海軍司令部	備註： 1.實際執行之空管範圍及期程以民航局所發佈為準。 2.船隻及航空器請避開測試海、空域以策安全。 3.臨時變更將以電話傳真通知。		
國防部空軍司令部			
國防部憲兵指揮部			
國防部電訊發展室			
國防部全民防衛動員署後備指揮部			
空軍作戰指揮部			
陸軍司令部後勤指揮部			


敬致
部隊長

連絡人：范綱宇上尉
軍用電話：874309
自動電話：(03)8221143

國防部空軍司令部對空（海）實彈射擊報告單

分送單位（機關）	射擊單位	63800、63501、63101、63301、62810、63401 部隊	射擊危險區域要圖 
科技部	射擊目的	年度訓練	
內政部警政署	射擊時間	112 年 10 月 2-6、11-13、16-20、23-27、30-31 日，每日 0700-1800 時。	
民用航空局			
飛航服務總臺			
基隆海岸電臺	射擊地點	RCR-38	
交通部航港局	使用武器	飛機武器射擊	
交通部航政司	射擊彈數	依年度射擊計畫實施	
交通部航港局 北部航務中心	高度起算	AMSL	
交通部航港局 中部航務中心	座標系統	WGS 84	
交通部航港局 南部航務中心	對空域 對海域 危險區域 (經緯度)	以 232954N 1200759E 為中心，5 哩為半徑去除 1201059E 以東所含範圍。高度 0-15,000 呎。	
交通部航港局 東部航務中心			
行政院 農業部漁業署			
高雄市政府海洋局			
海洋委員會海巡署			
海洋委員會海巡署艦隊分署			
海洋委員會海巡署北部分署			
海洋委員會海巡署中部分署			
海洋委員會海巡署南部分署			
海洋委員會海巡署東部分署			
海洋委員會海巡署金馬澎分署	危險區域 中心點	23°29'54" N 120°07'59" E	
海洋委員會海巡署東南沙分署			
國家中山科學研究院			
國防部戰情中心	最小半徑	5NM	敬致 部隊長
國防部參謀本部 情報參謀次長室			
國防部參謀本部 訓練參謀次長室			
國防部陸軍司令部	最大彈道 高度	0~15,000 呎	
國防部海軍司令部			
國防部空軍司令部			
國防部憲兵指揮部	備註： 1.實際執行之空管範圍及期程以民航局所發佈為準。 2.船隻及航空器請避開測試海、空域以策安全。 3.臨時變更將以電話傳真通知。	連絡人：蔡嘉哲少校 軍用電話：576305 自動電話：(05)2854087	
國防部電訊發展室			
國防部全民防衛動員署 後備指揮部			
空軍作戰指揮部			
陸軍司令部後勤指揮部			

國防部空軍司令部對空（海）實彈射擊報告單

分送單位（機關）	射擊單位	63800 部隊	射擊危險區域要圖
科技部	射擊目的	年度訓練	
內政部警政署	射擊時間	112 年 10 月 2-6、11-13、16-20、23-27、30-31 日，每日 0700-1300 時、1400-1700 時。	
民用航空局			
飛航服務總臺			
基隆海岸電臺	射擊地點	RCR-42	
交通部航港局	使用武器	飛機武器射擊	
交通部航政司	射擊彈數	依年度射擊計畫實施	
交通部航港局北部航務中心	高度起算	AMSL	
交通部航港局中部航務中心	座標系統	WGS 84	
交通部航港局南部航務中心	對空域 對海域 危險區域 （經緯度）	以 215930N 1215100E 為中心，連接下列四點為範圍： A：221453N 1214029E B：222653N 1220029E C：213253N 1220029E D：214153N 1214029E 高度 0-37,000 呎	
交通部航港局東部航務中心			
行政院農業部漁業署			
高雄市政府海洋局			
海洋委員會海巡署			
海洋委員會海巡署艦隊分署			
海洋委員會海巡署北部分署			
海洋委員會海巡署中部分署			
海洋委員會海巡署南部分署			
海洋委員會海巡署東部分署			
海洋委員會海巡署金馬澎分署			
海洋委員會海巡署東南沙分署			
國家中山科學研究院			
國防部戰情中心	危險區域 中心點	21°59'30"N 121°51'00"E	
國防部參謀本部 情報參謀次長室			
國防部參謀本部 訓練參謀次長室	最小半徑	5NM	敬致 部隊長
國防部陸軍司令部	最大彈道 高度	0~37,000 呎	
國防部海軍司令部			
國防部空軍司令部	備註： 1.實際執行之空管範圍及期程以民航局所發佈為準。 2.船隻及航空器請避開測試海、空域以策安全。 3.臨時變更將以電話傳真通知。		
國防部憲兵指揮部			
國防部電訊發展室			
國防部全民防衛動員署 後備指揮部			
空軍作戰指揮部			
陸軍司令部後勤指揮部			
聯絡人：鍾鎮光上尉 軍用電話：871304 自動電話：(089)228411			



國防部空軍司令部航船布告

中華民國 112 年 9 月 日

台灣四周海域 - 軍事操演(限航區RCR-6)

依據 依國防部空軍司令部112年9月 日國空戰整字第 號函辦
說明 理。
112年10月2-6、11-13、16-20、23-27、30-31日在下列位址連線範圍內進行軍事操演，禁止進入該操演水域，以惟航行安全。
位置 北緯22°26'54"，東120°35'29"為中心，5浬為半徑所含之範圍。
*WGS84



NOTICE TO MARINERS

Published by Air Force Command Headquarter, MND, R.O.C.

Sep , 2023

Taiwan Around Waters – Military exercise (RESTRICTED AREA NO.6)

Source Republic of China Air Force Headquarter, letter No. dated
Sep , 2023.
Details Military exercise will be undertaken on Oct 2-6、11-13、16-20、23-27、30-31, 2023, all vessels are prohibited from sailing the exercise waters.
Positions Circle, radius 5NM, centre Lat. 22°26'54" N., Long. 120°35'29" E.
*WGS84



國防部空軍司令部航船布告

中華民國 112 年 9 月 日

台灣四周海域 - 軍事操演(限航區RCR-7)

依據 依國防部空軍司令部112年9月 日國空戰整字第 號函辦
說明 112年10月2-6、11-13、16-20、23-27、30-31日在下列位址連線範圍內進行軍事操演，禁止進入該操演水域，以惟航行安全。
位置 北緯23°18'18"，東119°20'33"為中心，6.5浬為半徑所含之範圍。
*WGS84



NOTICE TO MARINERS

Published by Air Force Command Headquarter, MND, R.O.C.

Sep , 2023

Taiwan Around Waters – Military exercise (RESTRICTED AREA NO.7)

Source Republic of China Air Force Headquarter, letter No. dated
Sep , 2023.
Details Military exercise will be undertaken on Oct 2-6、11-13、16-20、23-27、30-31, 2023, all vessels are prohibited from sailing the exercise waters.
Positions Circle, radius 6.5NM, centre Lat. 23°18'18" N., Long. 119°20'33" E.
*WGS84



國防部空軍司令部航船布告

中華民國 112 年 9 月 日

台灣四周海域 - 軍事操演(限航區RCR-9)

依據 依國防部空軍司令部112年9月 日國空戰整字第 號函辦
說明 理。
112年10月2-6、11-13、16-20、23-27、30-31日在下列位址連線範圍內進行軍事操演，禁止進入該操演水域，以惟航行安全。
位置 北緯25°48'00"，東經120°48'00"。
北緯25°48'00"，東經121°20'00"。
北緯24°52'00"，東經120°23'00"。
北緯24°52'00"，東經119°55'00"。
北緯25°48'00"，東經120°48'00"。*WGS84



NOTICE TO MARINERS

Published by Air Force Command Headquarter, MND, R.O.C.

Taiwan Around Waters – Military exercise (RESTRICTED AREA NO.9) Sep , 2023

Source Republic of China Air Force Headquarter, letter No. dated
Sep , 2023.

Details Military exercise will be undertaken on Oct 2-6、11-13、16-20、23-27、30-31, 2023, all vessels are prohibited from sailing the exercise waters.

Positions Lat. 25°48'00" N., Long. 120°48'00" E.
Lat. 25°48'00" N., Long. 121°20'00" E.
Lat. 24°52'00" N., Long. 120°23'00" E.
Lat. 24°52'00" N., Long. 119°55'00" E.
Lat. 25°48'00" N., Long. 120°48'00" E. *WGS84

[在此鍵入]



國防部空軍司令部航船布告

中華民國 112 年 9 月 日

台灣四周海域 - 軍事操演(限航區RCR-11)

依據 依國防部空軍司令部112年9月 日國空戰整字第 號函辦
說明 112年10月2-6、11-13、16-20、23-27、30-31日在下列位址連線範圍內進行軍事操演，禁止進入該操演水域，以惟航行安全。
位置 北緯24°48'00"，東經119°50'00"。
北緯24°48'00"，東經120°20'00"。
北緯23°55'00"，東經119°27'00"。
北緯24°10'00"，東經119°08'00"。*WGS84



NOTICE TO MARINERS

Published by Air Force Command Headquarter, MND, R.O.C.

Sep , 2023

Taiwan Around Waters – Military exercise (RESTRICTED AREA NO.11)

Source Republic of China Air Force Headquarter, letter No. dated
Sep , 2023.
Details Military exercise will be undertaken on Oct 2-6、11-13、16-20、23-27、30-31, 2023, all vessels are prohibited from sailing the exercise waters.
Positions Lat. 24°48'00" N., Long. 119°50'00" E.
Lat. 24°48'00" N., Long. 120°20'00" E.
Lat. 23°55'00" N., Long. 119°27'00" E.
Lat. 24°10'00" N., Long. 119°08'00" E. *WGS84



國防部空軍司令部航船布告

中華民國 112 年 9 月 日

台灣四周海域 - 軍事操演(限航區RCR-12)

依據 依國防部空軍司令部112年9月 日國空戰整字第 號函辦
說明 理。
112年10月2-6、11-13、16-20、23-27、30-31日在下列位址連線範圍內進行軍事操演，禁止進入該操演水域，以惟航行安全。
位置 北緯22°34'00"，東經118°55'00"。
北緯22°59'00"，東經119°39'00"。
北緯22°16'00"，東經119°37'00"。
北緯22°21'00"，東經118°55'00"。*WGS84



NOTICE TO MARINERS

Published by Air Force Command Headquarter, MND, R.O.C.

Sep , 2023

Taiwan Around Waters - Military exercise (RESTRICTED AREA NO.12)

Source Republic of China Air Force Headquarter, letter No. dated
Sep , 2023.
Details Military exercise will be undertaken on Oct 2-6、11-13、16-20、23-27、30-31, 2023, all vessels are prohibited from sailing the exercise waters.
Positions Lat. 22°34'00" N., Long. 118°55'00" E.
Lat. 22°59'00" N., Long. 119°39'00" E.
Lat. 22°16'00" N., Long. 119°37'00" E.
Lat. 22°21'00" N., Long. 118°55'00" E. *WGS84

[在此鍵入]



國防部空軍司令部航船布告

中華民國 112 年 9 月 日

台灣四周海域 - 軍事操演(限航區RCR-17)

依據 依國防部空軍司令部112年9月 日國空戰整字第 號函辦
說明 112年10月2-6、11-13、16-20、23-27、30-31日在下列位址連線範圍內進行軍事操演，禁止進入該操演水域，以惟航行安全。
位置 北緯23°43'00"，東經122°05'00"。
北緯23°43'00"，東經122°38'00"。
北緯23°20'00"，東經122°38'00"。
北緯23°00'00"，東經122°05'00"。*WGS84



NOTICE TO MARINERS

Published by Air Force Command Headquarter, MND, R.O.C.

Sep , 2023

Taiwan Around Waters – Military exercise (RESTRICTED AREA NO.17)

Source Republic of China Air Force Headquarter, letter No. dated
Sep , 2023.
Details Military exercise will be undertaken on Oct 2-6、11-13、16-20、23-27、30-31, 2023, all vessels are prohibited from sailing the exercise waters.
Positions Lat. 23°43'00" N., Long. 122°05'00" E.
Lat. 23°43'00" N., Long. 122°38'00" E.
Lat. 23°20'00" N., Long. 122°38'00" E.
Lat. 23°00'00" N., Long. 122°05'00" E. *WGS84

[在此鍵入]



國防部空軍司令部航船布告

中華民國 112 年 9 月 日

台灣四周海域 - 軍事操演(限航區RCR-38)

依據 依國防部空軍司令部112年9月 日國空戰整字第 號函辦理。
說明 112年10月2-6、11-13、16-20、23-27、30-31日在下列位址連線範圍內進行軍事操演，禁止進入該操演水域，以惟航行安全。
位置 北緯23°29'54"，東120°07'59"為中心，5浬為半徑所含之範圍。
*WGS84



NOTICE TO MARINERS

Published by Air Force Command Headquarter, MND, R.O.C.

Sep , 2023

Taiwan Around Waters - Military exercise (RESTRICTED AREA NO.38)

Source Republic of China Air Force Headquarter, letter No. dated
Sep , 2023.
Details Military exercise will be undertaken on Oct 2-6、11-13、16-20、23-27、30-31, all vessels are prohibited from sailing the exercise waters.
Positions Circle, radius 5NM, centre Lat. 23°29'54" N., Long. 120°07'59" E.
*WGS84

[在此鍵入]



國防部空軍司令部航船布告

中華民國 112 年 9 月 日

台灣四周海域 - 軍事操演(限航區RCR-42)

依據 依國防部空軍司令部112年9月 日國空戰整字第 號函辦
說明 112年10月2-6、11-13、16-20、23-27、30-31日在下列位址連線範圍內進行軍事操演，禁止進入該操演水域，以惟航行安全。
位置 北緯22°14'53"，東經121°40'29"。
北緯22°26'53"，東經122°00'29"。
北緯21°32'53"，東經122°00'29"。
北緯21°41'53"，東經121°40'29"。*WGS84



NOTICE TO MARINERS

Published by Air Force Command Headquarter, MND, R.O.C.

Sep , 2023

Taiwan Around Waters – Military exercise (RESTRICTED AREA NO.42)

Source Republic of China Air Force Headquarter, letter No. dated
Sep , 2023.
Details Military exercise will be undertaken on Oct 2-6、11-13、16-20、23-27、30-31, 2023, all vessels are prohibited from sailing the exercise waters.
Positions Lat. 22°14'53" N., Long. 121°40'29" E.
Lat. 22°26'53" N., Long. 122°00'29" E.
Lat. 21°32'53" N., Long. 122°00'29" E.
Lat. 21°41'53" N., Long. 121°40'29" E. *WGS84