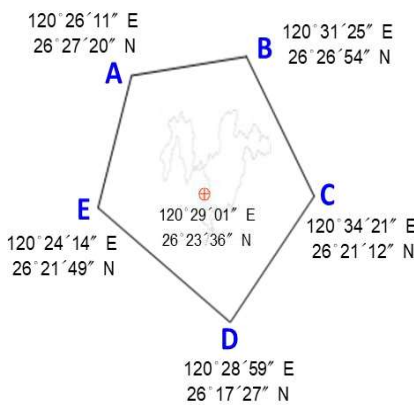
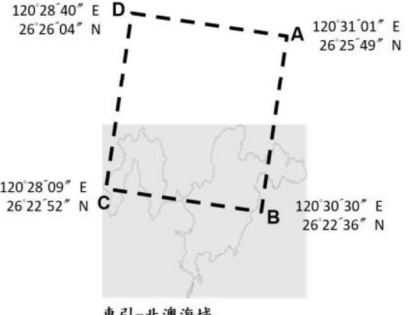


33E01部隊對海（空）實彈射擊報告單

分送單位(機關)	射擊單位	33E01部隊	射擊危險區域概要圖	
內政部警政署	射擊目的	年度訓練	空域管制範圍： 	
中華電信股份有限公司 臺灣臺北區電信分公司 基隆營運處基隆海岸電 臺	射擊日期	08日 0800-1200時。		
交通部航港局		09日 0800-1200時。		
交通部航政司		15日 0800-1200時。		
交通部航港局北部航務 中心		16日 0800-1200時。		
交通部民用航空局飛航 服務總臺		22日 0800-1200時。		
交通部航港局中部航務 中心	射擊地點	23日 0800-1200時。	海域管制範圍： 北澳海域 	
交通部航港局南部航務 中心		29日 0800-1200時。		
交通部航港局東部航務 中心	使用武器	30日 0800-1200時。		
行政院農業委員會漁業 署		(標準時間：如時段申請表)		
高雄市政府海洋局	射擊發數	依年度射擊計畫實施		
海洋委員會海巡署	空域 管制 範圍	危險區域 經緯度 (WGS84)	危險區域 中心點位置 ⊕：120°29'01" E 26°23'36" N 危險區域 最小半徑 7浬(NM) 最大彈道高度 6000 (呎) AMSL	
海洋委員會海巡署艦隊 分署				
海洋委員會海巡署金馬 澎分署		危險區域 中心點位置		
國防部參謀本部情報 參謀次長室				
國防部參謀本部訓練 參謀次長室		危險區域 最小半徑		
國防部海軍司令部	海域 管制 範圍		北澳海域 A：120°31'01"E 26°25'49"N B：120°30'30"E 26°22'36"N C：120°28'09"E 26°22'52"N D：120°28'40"E 26°26'04"N	
國防部空軍司令部	最大彈道高度			
國防部憲兵指揮部				
國防部全民防衛動員署	危險區域 經緯度 (WGS84)			
空軍作戰指揮部				
國防部參謀本部作戰 及計畫參謀次長室	備註：	1. 於射擊期間派遣連絡官至中柱漁港及直昇機 場，擔任連絡管制事宜，以維射擊安全。 2. 如有發現危安顧慮，將立即暫停射擊。 3. 如緊急狀況，空域即可開放。 4. 納編觀測所，負責操演全程射彈觀測修正與 對海、空域內船隻及飛行器實施監控。	聯絡人：中尉防空官林嘉群 電 話：軍用：645581 自動：(0836) 77176 手機：0974-025550 代理人：上尉訓練官林鈺發 電 話：軍用：645484 自動：(0836) 76519 手機：0966-605710	
國防部陸軍司令部後勤 指揮部				
海洋委員會海巡署中部 分署				
海洋委員會海巡署北部 分署				

3 3 E 0 1 部 隊 東 引 地 區 1 1 2 年 1 1 月 份 時 段 申 請 表

日期	星期	射擊時間	標準時間(格林威治時間)
01	三		
02	四		
03	五		
04	六		
05	日		
06	一		
07	二		
08	三	0800時-1200時	11月8日0000時-0400時
09	四	0800時-1200時(預備日)	11月9日0000時-0400時(預備日)
10	五		
11	六		
12	日		
13	一		
14	二		
15	三	0800時-1200時	11月15日0000時-0400時
16	四	0800時-1200時(預備日)	11月16日0000時-0400時(預備日)
17	五		
18	六		
19	日		
20	一		
21	二		
22	三	0800時-1200時	11月22日0000時-0400時
23	四	0800時-1200時(預備日)	11月23日0000時-0400時(預備日)
24	五		
25	六		
26	日		
27	一		
28	二		
29	三	0800時-1200時	11月29日0000時-0400時
30	四	0800時-1200時(預備日)	11月30日0000時-0400時(預備日)



交通部航港局航船布告

中華民國 112 年 10 月 4 日

東引地區北澳海域-軍事操演

依 據：

說 明：112 年 11 月 8 日、9 日、15 日、16 日、22 日、23 日、29 日及 30 日在下列位址連線範圍內進行軍事操演，禁止進入該操演水域，以維航行安全。

位 置：A：120°31'01"E 26°25'49"N

B：120°30'30"E 26°22'36"N

C：120°28'09"E 26°22'52"N

D：120°28'40"E 26°26'04"N*WGS84



NOTICE TO DONYING

Published by Maritime Port Bureau, MOTC, R.O.C.

October 4, 2023

Dongyin Bei'ao Waters – Military exercise

Source

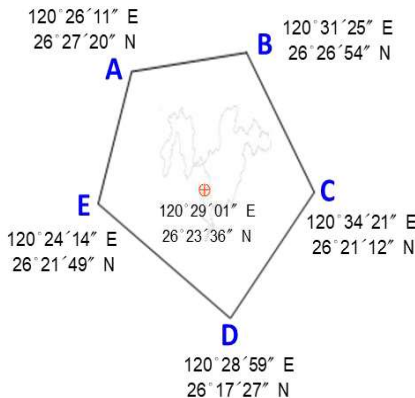
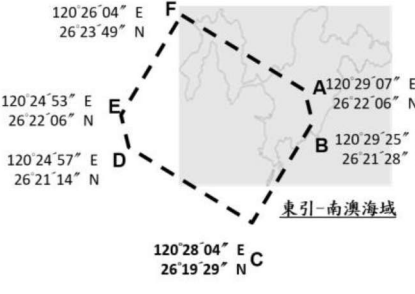
Details Military exercise will be undertaken on November 8,9,15,16,22,23,29,30 2023, all vessels are prohibited from sailing the exercise waters.

Positions A：120°31'01"E 26°25'49"N

B：120°30'30"E 26°22'36"N

C：120°28'09"E 26°22'52"N

D：120°28'40"E 26°26'04"N*WGS84

分送單位(機關)		射擊單位	33E01部隊	射擊危險區域概要圖
內政部警政署		射擊目的	年度訓練	空域管制範圍：
中華電信股份有限公司 臺灣臺北區電信分公司 基隆營運處基隆海岸電臺	射擊日期		15日 1400- 1800時。 16日 1400- 1800時。 22日 1400- 1800時。 23日 1400- 1800時。 29日 1400- 1800時。 30日 1400- 1800時。 (標準時間：如時段申請表)	
交通部航港局				
交通部航政司				
交通部航港局北部航務中心				
交通部民用航空局飛航服務總臺				
交通部航港局中部航務中心	射擊地點		東引地區	
交通部航港局南部航務中心				
交通部航港局東部航務中心	使用武器		地面武器射擊	
行政院農業委員會漁業署				
高雄市政府海洋局	射擊發數	依年度射擊計畫實施		海域管制範圍：
海洋委員會海巡署	空域管制範圍	危險區域 經緯度 (WGS84)	A：120°26′11″ E26°27′20″ N B：120°31′25″ E26°26′54″ N C：120°34′21″ E26°21′12″ N D：120°28′59″ E26°17′27″ N E：120°24′14″ E26°21′49″ N	
海洋委員會海巡署艦隊分署				
海洋委員會海巡署金馬澎分署				
國防部參謀本部情報參謀次長室		危險區域 中心點位置	⊕：120°29′01″ E26°23′36″ N	
國防部參謀本部訓練參謀次長室		危險區域 最小半徑	7浬(NM)	
國防部海軍司令部				
國防部空軍司令部	最大彈道高度	6000（呎）AMSL		
國防部憲兵指揮部				
國防部全民防衛動員署	海域管制範圍	危險區域 經緯度 (WGS84)	南澳海域 A：120°29′07″ E 26°22′06″ N B：120°29′25″ E 26°21′28″ N C：120°28′04″ E 26°19′29″ N D：120°24′57″ E 26°21′14″ N E：120°24′53″ E 26°22′06″ N F：120°26′04″ E 26°23′49″ N	謹致 部隊長
空軍作戰指揮部				
國防部參謀本部作戰及計畫參謀次長室				
國防部陸軍司令部後勤指揮部	備註：			聯絡人：中尉防空官林嘉群 電 話：軍用：645581 自動：(0836) 77176 手機：0974-025550 代理人：上尉訓練官林鈺發 電 話：軍用：645484 自動：(0836) 76519 手機：0966-605710
海洋委員會海巡署中部分署	1. 於射擊期間派遣連絡官至中柱漁港及直昇機場，擔任連絡管制事宜，以維射擊安全。 2. 如有發現危安顧慮，將立即暫停射擊。 3. 如緊急狀況，空域即可開放。 4. 納編觀測所，負責操演全程射彈觀測修正與對海、空域內船隻及飛行器實施監控。			
海洋委員會海巡署北部分署				

3 3 E 0 1 部 隊 東 引 地 區 1 1 2 年 1 1 月 份 時 段 申 請 表

日期	星期	射擊時間	標準時間(格林威治時間)
01	三		
02	四		
03	五		
04	六		
05	日		
06	一		
07	二		
08	三		
09	四		
10	五		
11	六		
12	日		
13	一		
14	二		
15	三	1400時-1800時	11月15日0600時-1000時
16	四	1400時-1800時(預備日)	11月16日0600時-1000時(預備日)
17	五		
18	六		
19	日		
20	一		
21	二		
22	三	1400時-1800時	11月22日0600時-1000時
23	四	1400時-1800時(預備日)	11月23日0600時-1000時(預備日)
24	五		
25	六		
26	日		
27	一		
28	二		
29	三	1400時-1800時	11月29日0600時-1000時
30	四	1400時-1800時(預備日)	11月30日0600時-1000時(預備日)



交通部航港局航船布告

中華民國 112 年 10 月 4 日

東引地區南澳海域-軍事操演

依 據：

說 明：112 年 11 月 15 日、16 日、22 日、23 日、29 日及 30 日在下列位址連線範圍內進行軍事操演，禁止進入該操演水域，以維航行安全。

位 置：A：120°29'07" E26°22'06" N

B：120°29'25" E26°21'28" N

C：120°28'04" E26°19'29" N

D：120°24'57" E26°21'14" N

E：120°24'53" E26°22'06" N

F：120°26'04" E26°23'49" N *WGS84



NOTICE TO DONYING

Published by Maritime Port Bureau, MOTC, R.O.C.

October 4, 2023

Dongyin Nan'ao Waters – Military exercise

Source

Details Military exercise will be undertaken on November 15,16,22,23,29,30, 2023, all vessels are prohibited from sailing the exercise waters.

Positions A：120°29'07" E26°22'06" N

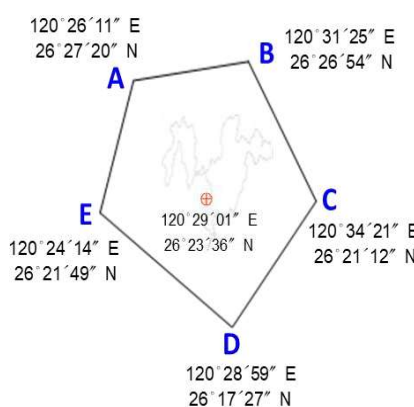
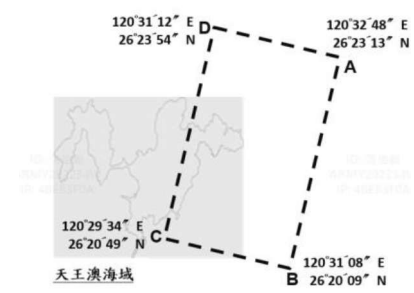
B：120°29'25" E26°21'28" N

C：120°28'04" E26°19'29" N

D：120°24'57" E26°21'14" N

E：120°24'53" E26°22'06" N

F：120°26'04" E26°23'49" N *WGS84

分送單位(機關)		射擊單位	33E01部隊	射擊危險區域概要圖
內政部警政署		射擊目的	年度訓練	空域管制範圍：
中華電信股份有限公司 臺灣臺北區電信分公司 基隆營運處基隆海岸電 臺	射擊日期	15日0800-1200時。 16日0800-1200時。 (標準時間：如時段申請表)		
交通部航港局				
交通部航政司				
交通部航港局北部航務 中心				
交通部民用航空局飛航 服務總臺				
交通部航港局中部航務 中心	射擊地點	東引地區		
交通部航港局南部航務 中心				
交通部航港局東部航務 中心	使用武器	地面武器射擊		
行政院農業委員會漁業 署				
高雄市政府海洋局	射擊發數	依年度射擊計畫實施	海域管制範圍：	天王澳海域
海洋委員會海巡署	空 域 管 制 範 圍	危險區域 經緯度 (WGS84)	A：120°26′11″ E26°27′20″ N B：120°31′25″ E26°26′54″ N C：120°34′21″ E26°21′12″ N D：120°28′59″ E26°17′27″ N E：120°24′14″ E26°21′49″ N	
海洋委員會海巡署艦隊 分署				
海洋委員會海巡署金馬 澎分署				
國防部參謀本部情報 參謀次長室				
國防部參謀本部訓練 參謀次長室		危險區域 中心點位置	⊕：120°29′01″ E26°23′36″ N	
國防部海軍司令部		危險區域 最小半徑	7浬(NM)	
國防部空軍司令部		最大彈道高度	6000（呎）AMSL	
國防部憲兵指揮部				
國防部全民防衛動員署	海 域 管 制 範 圍	危險區域 經緯度 (WGS84)	天王澳海域： A：120°32′48″E 26°23′13″N B：120°31′08″E 26°20′09″N C：120°29′34″E 26°20′49″N D：120°31′12″E 26°23′54″N	謹致 部隊長
空軍作戰指揮部				
國防部參謀本部作戰 及計畫參謀次長室				
國防部陸軍司令部後勤 指揮部	備註：	1. 於射擊期間派遣連絡官至中柱漁港及直昇機 場，擔任連絡管制事宜，以維射擊安全。 2. 如有發現危安顧慮，將立即暫停射擊。 3. 如緊急狀況，空域即可開放。 4. 納編觀測所，負責操演全程射彈觀測修正與 對海、空域內船隻及飛行器實施監控。	聯絡人：中尉防空官張秣維 電 話：軍用：645581 自動：(0836) 77176 手機：0916-004105 代理人：上尉訓練官林鈺發 電 話：軍用：645484 自動：(0836) 76519 手機：0966-605710	
海洋委員會海巡署中部 分署				
海洋委員會海巡署北部 分署				

3 3 E 0 1 部 隊 東 引 地 區 1 1 2 年 1 1 月 份 時 段 申 請 表

日期	星期	射擊時間	標準時間(格林威治時間)
01	三		
02	四		
03	五		
04	六		
05	日		
06	一		
07	二		
08	三		
09	四		
10	五		
11	六		
12	日		
13	一		
14	二		
15	三	0800時-1200時	11月15日0000時-0400時
16	四	0800時-1200時(預備日)	11月16日0000時-0400時(預備日)
17	五		
18	六		
19	日		
20	一		
21	二		
22	三		
23	四		
24	五		
25	六		
26	日		
27	一		
28	二		
29	三		
30	四		



交通部航港局航船布告

中華民國 112 年 10 月 4 日

東引地區天王澳海域-軍事操演

依 據：

說 明：112 年 11 月 15 及 16 日在下列位址連線範圍內進行軍事操，禁止進入該
操演水域，以維航行安全。

位 置： A：120°32'48"E 26°23'13"N

B：120°31'08"E 26°20'09"N

C：120°29'34"E 26°20'49"N

D：120°31'12"E 26°23'54"N *WGS84



NOTICE TO DONYING

Published by Maritime Port Bureau, MOTC, R.O.C.

October 4, 2023

Dongyin Tianwang'ao Waters – Military exercise

Source

Details Military exercise will be undertaken on November 15-16, 2023, all
vessels are prohibited from sailing the exercise waters.

Positions A：120°32'48"E 26°23'13"N

B：120°31'08"E 26°20'09"N

C：120°29'34"E 26°20'49"N

D：120°31'12"E 26°23'54"N *WGS84